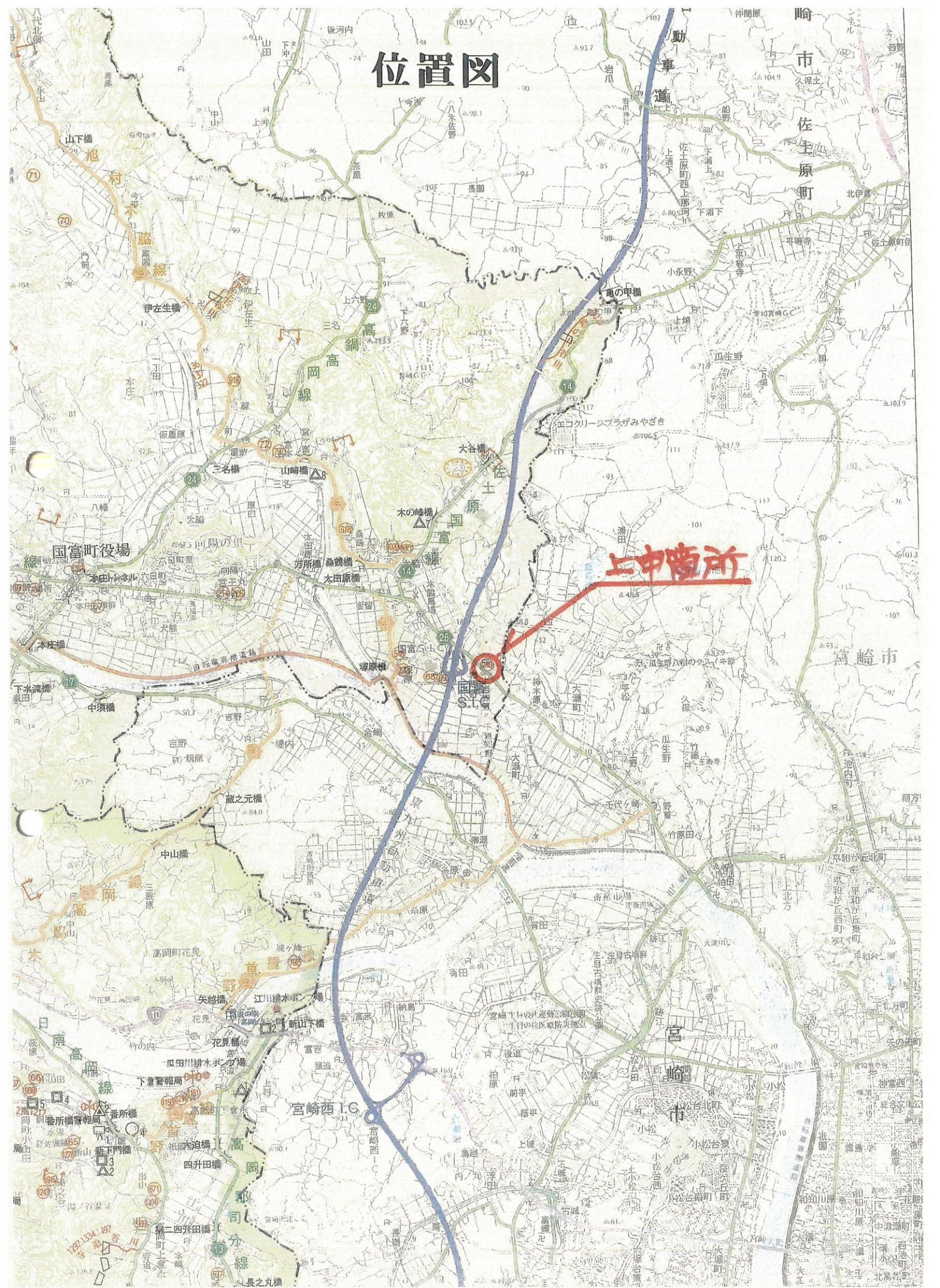
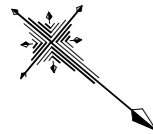
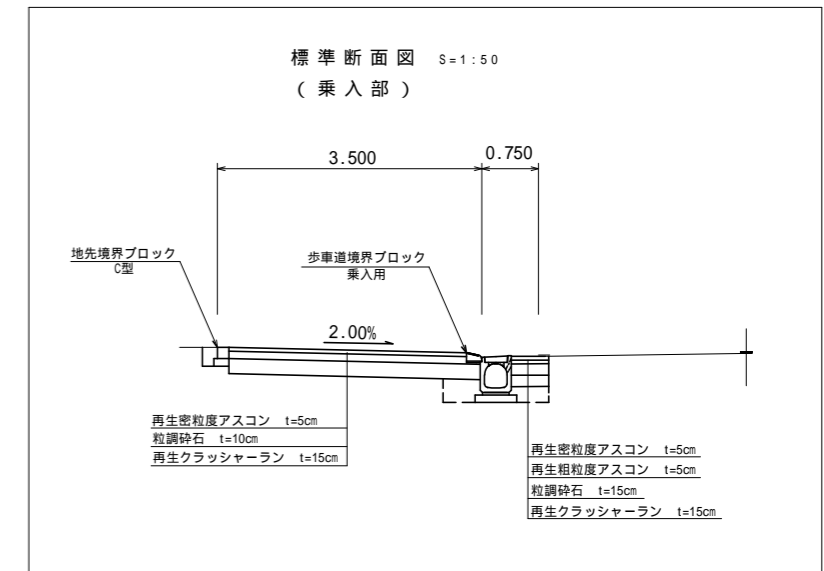
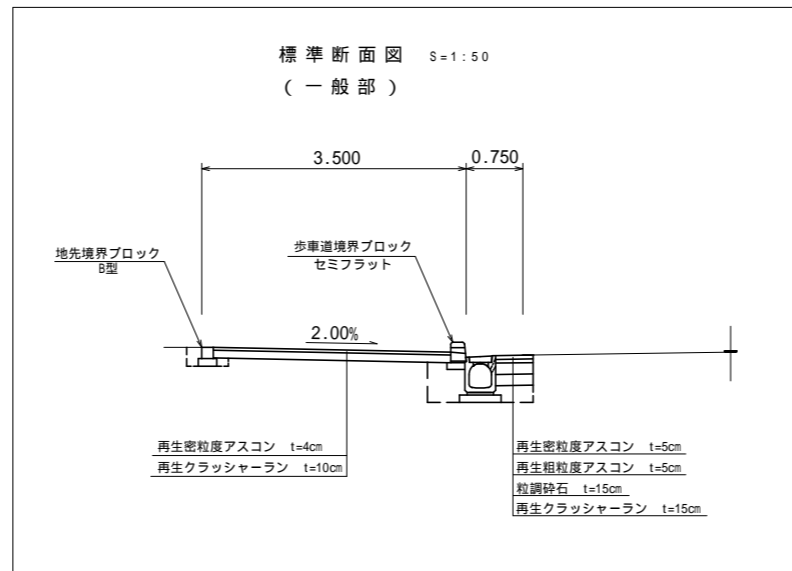


# 位置図

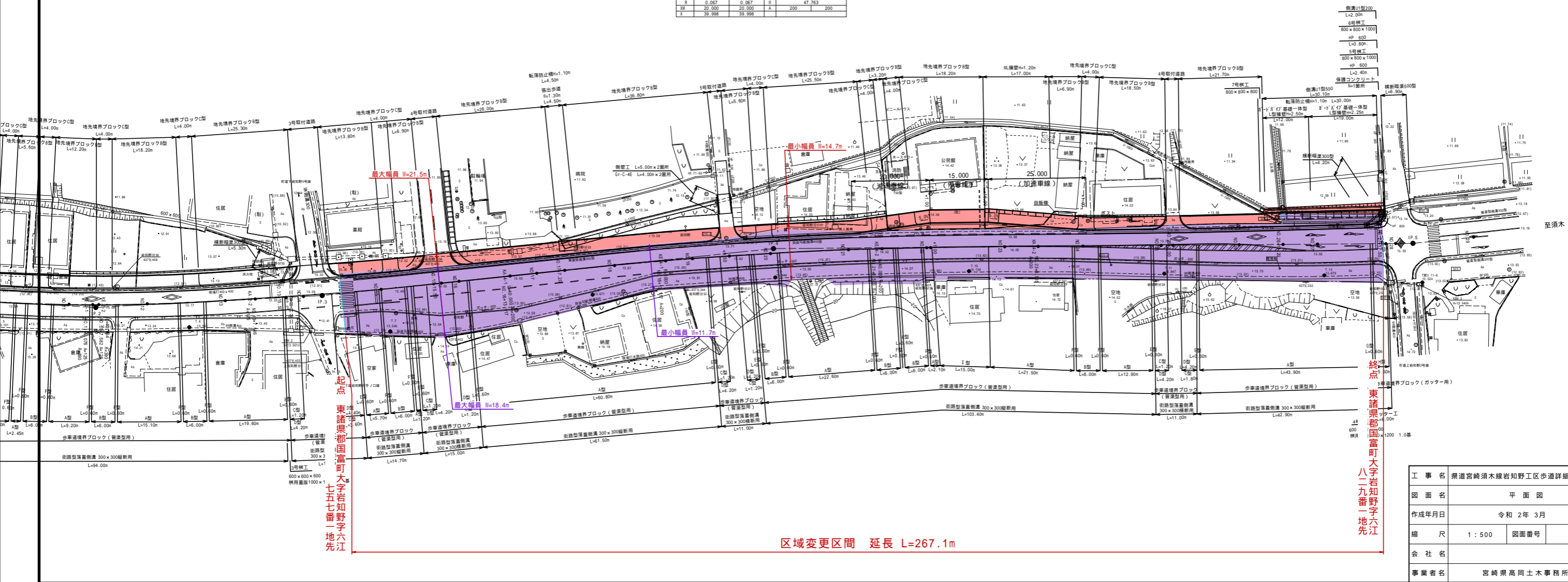




# 主要地方道宮崎須木線 平面図 S=1:500



4	IP-4	Y	0.267	0.267
C.No	1	2	LC	55,448
JA	S-28-08	CL	67,763	67,763
R	1000	TC	67,763	67,763
L	40,000	SC	39,999	39,999
R	0.067	SC	47,763	47,763
AM	20,000	A	200	200
T	39,998			



工事名	県道宮崎須木線岩知野工区歩道詳細設計業務		
図面名	平面図		
作成年月日	令和 2年 3月		
縮尺	1:500	図面番号	1/28
会社名			
事業者名	宮崎県高岡土木事務所		