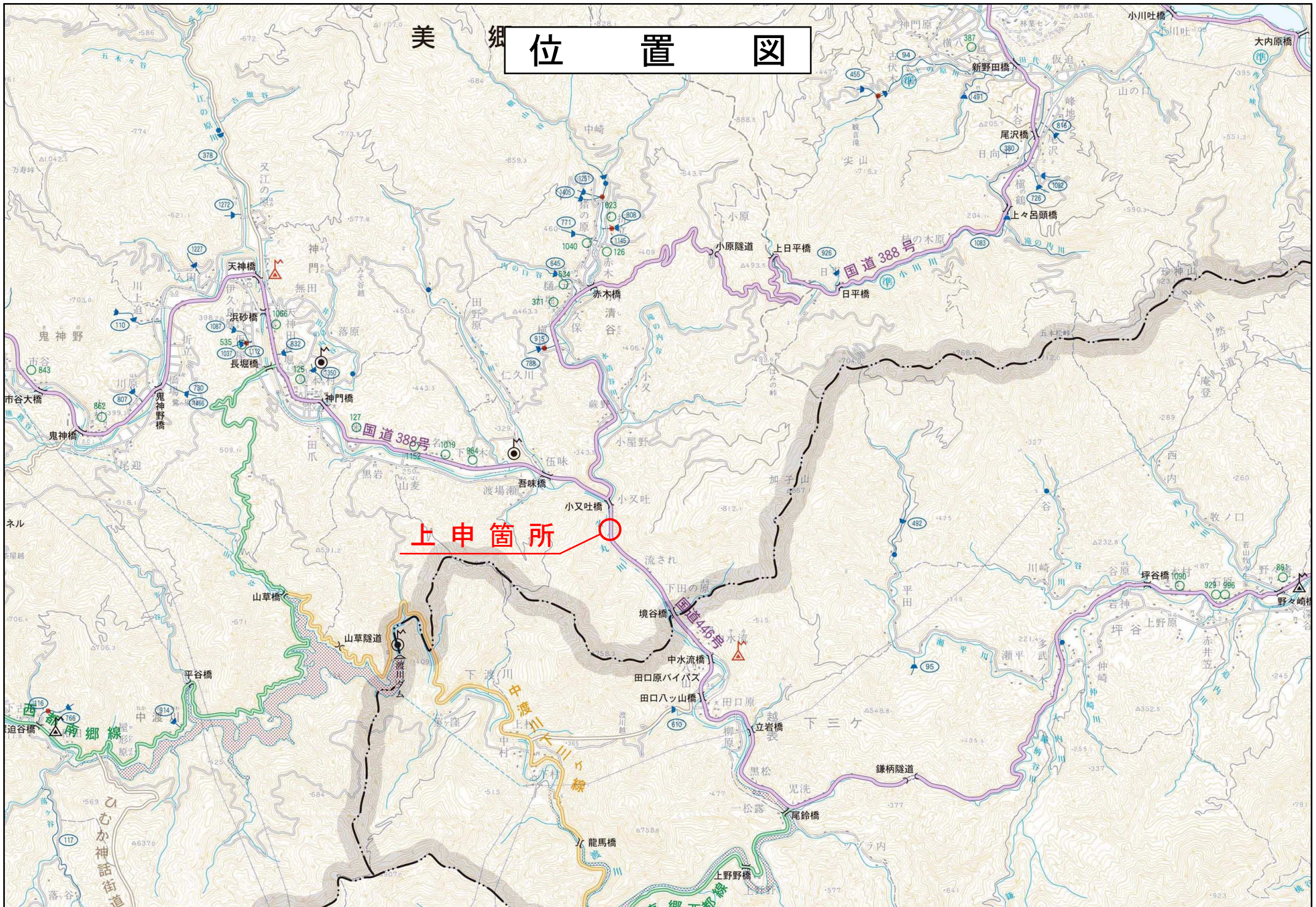


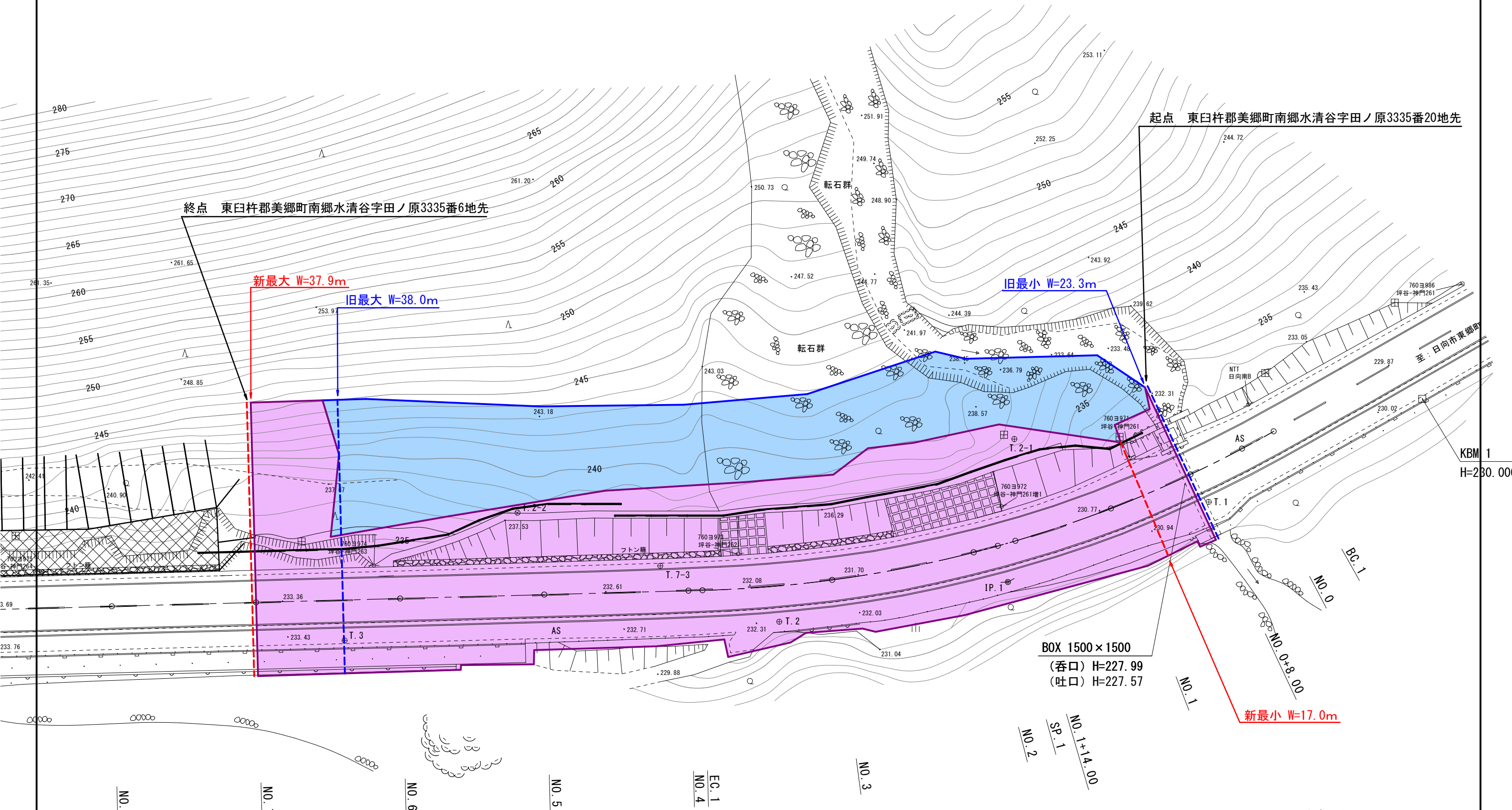
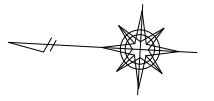
美 郷 位 置 図



平面図

S=1:500

東臼杵郡美郷町南郷水清谷字田ノ原



台帳番号 100~101

工事名	国道446号 小又吐工区		
図面名	平面図		
作成年月日	平成 30 年 1 月		
縮尺	1:500	図面番号	3 / 3
会社名	株式会社 創建		
事業者名	宮崎県日向土木事務所		