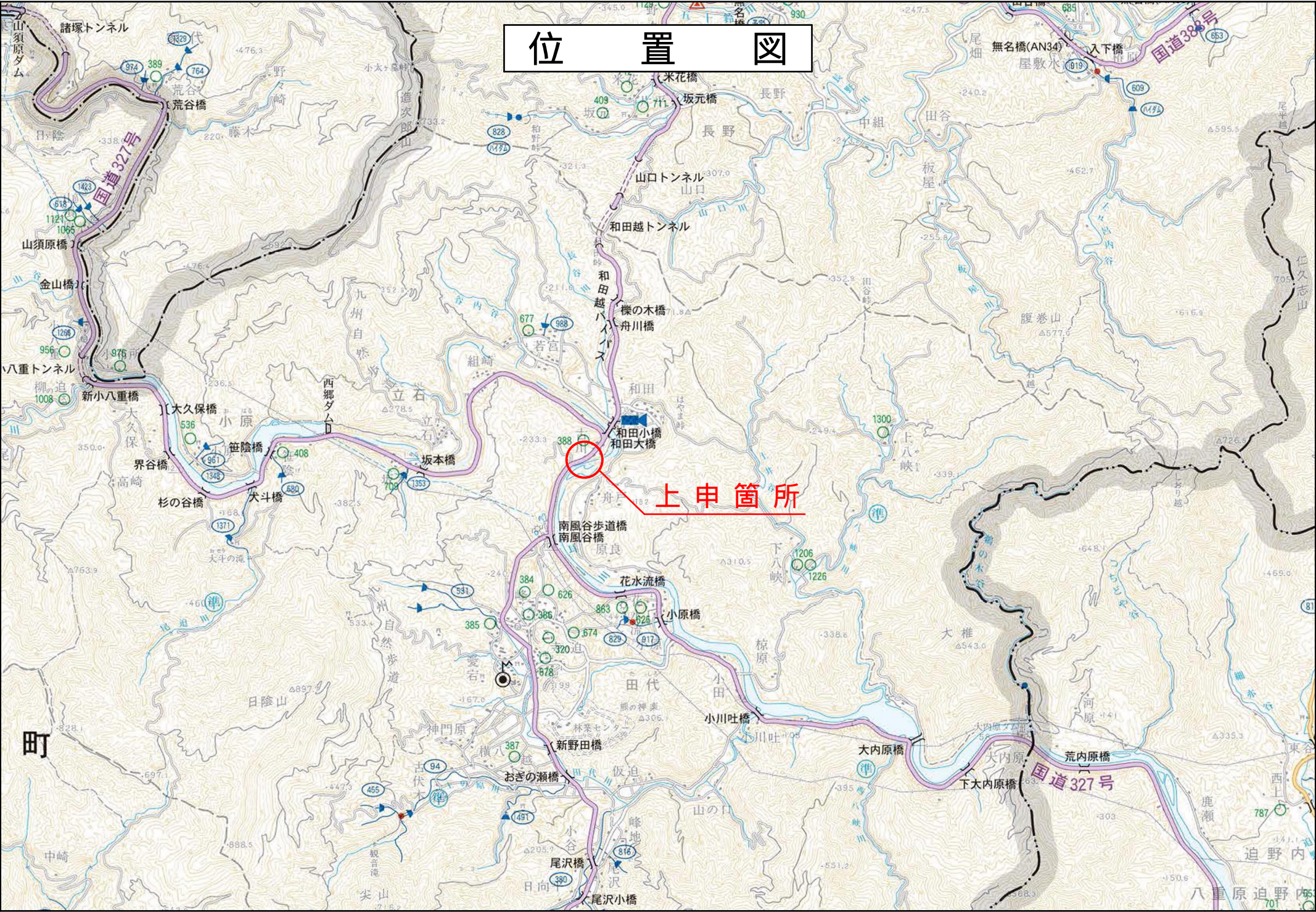
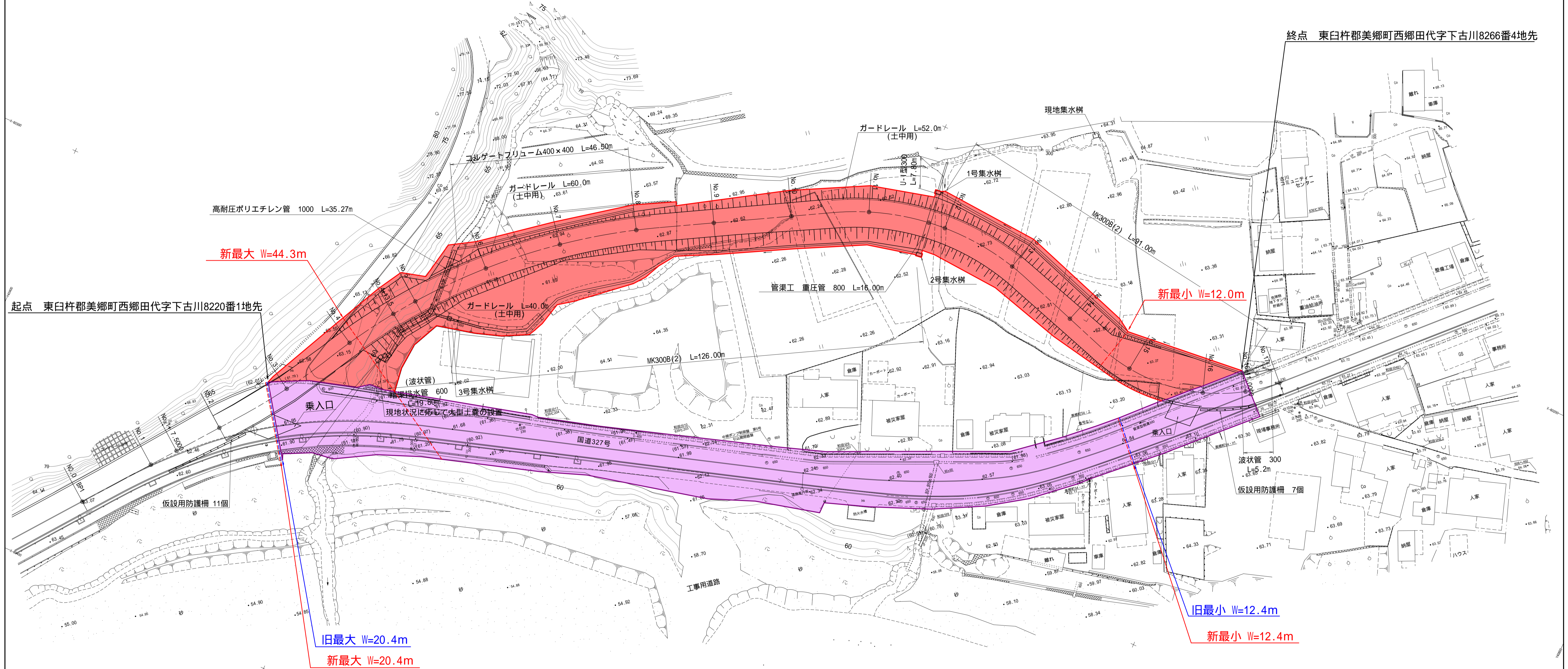
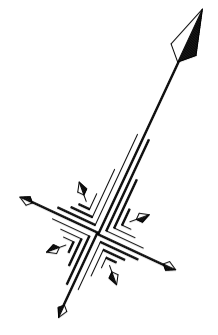


位置図



上申箇所

和田地区平面図 S=1:500



旧	W = 12.4m ~ 20.4m	L = 255.1m
新	W = 12.4m ~ 20.4m	L = 255.1m
新	W = 12.0m ~ 44.3m	L = 276.9m

台帳番号 141・142

委託名	国道327号 和田地区		
図面名	平面図		
作成年月日	令和 7年 2月		
縮尺	図示	図面番号	/
会社名	日向測量設計株式会社		
事務所名	宮崎県日向土木事務所		