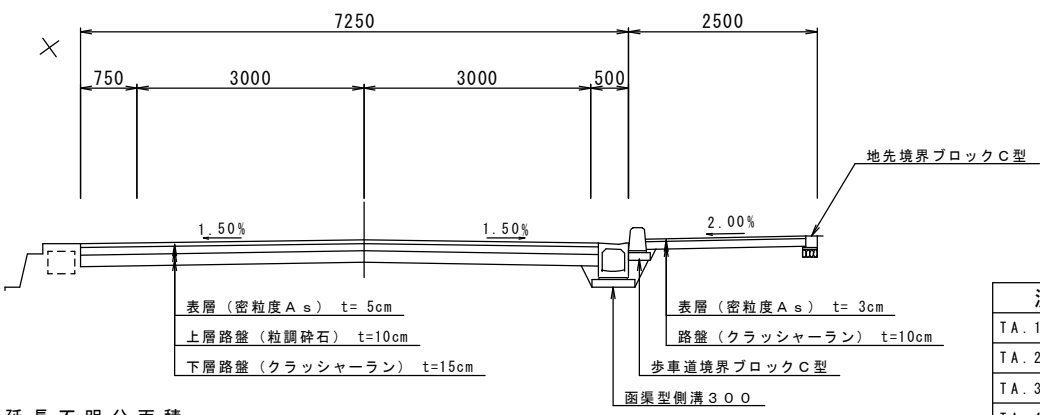


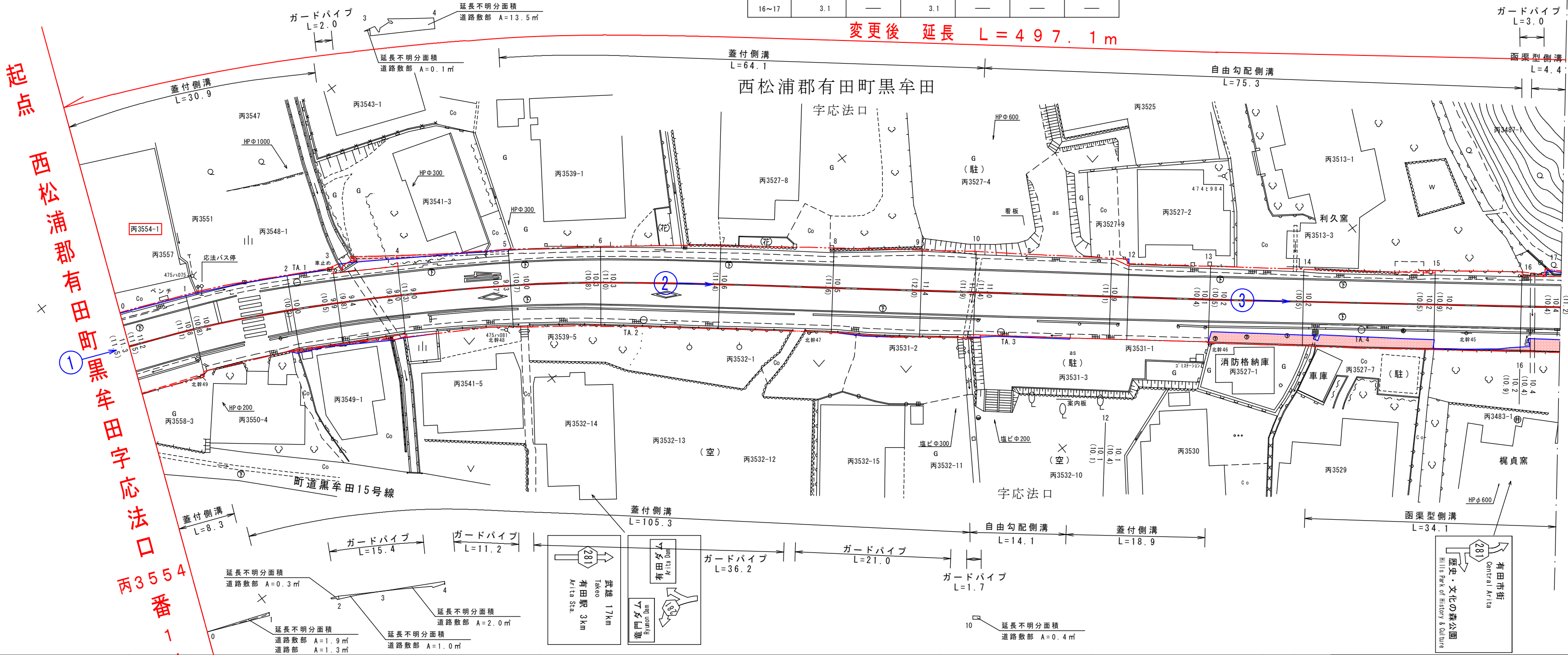
測 点 番 号	区 間 長	車 道 巾 員	路 肩 巾 員	歩 道 巾 員		緑 地 帯 巾 員				待 避 所 巾 員	分 離 帯 巾 員	全 巾 員	道 路 敷 巾 員	路 面 種 別	舗 装 年 度	改 良 未 改 良	改 良 年 度	防 護 柵 延 長		側 溝 延 長		備 考
				左	右	帯 列	左	帯 列	右									左	右	左	右	
0	0.0	6.0	3.1		2.1							11.2	11.5									
1	9.2	6.0	2.8		2.0							10.8	11.1	As		改				9.4	8.3	延長不明分面積
2	13.8	6.0 6.0	2.1 2.0		2.3 2.0							10.4 10.0	10.8 10.3	”		”			0.8	14.1	13.1	延長不明分面積
3	6.2	6.0	1.7		2.2							9.9	10.5	”		”			6.1	6.4	6.1	延長不明分面積
4	8.8	6.0 6.0	1.0 1.0		2.2 2.0							9.4 9.0	9.8 9.4	”		”		2.0	8.5	1.0	8.6	延長不明分面積
5	15.1	6.0 6.0	1.0 1.3		2.0 2.0							9.0 9.3	11.3 10.7	”		”			10.5		14.9	
6	12.4	6.0 6.0	2.0 2.3		2.0 2.0							10.0 10.3	10.7 10.8	”		”			10.5	12.6	12.1	
7	16.4	6.0 6.0	2.3 2.5		2.0 2.1							10.3 10.6	11.0 11.4	”		”			16.2	16.5	16.2	
8	15.5	6.0	2.4		2.1							10.5	11.6	”		”			13.8	15.5	15.5	
9	12.1	6.0	3.0		2.4							11.4	12.0	”		”			12.1	12.1	12.1	
10	7.4	6.0	2.9		2.2							11.1	11.9	”		”			6.1	7.4	7.5	
11	18.6	6.0 6.0	2.8 2.6		2.2 2.3							11.0 10.9	11.4 11.1	”		”			0.9	18.6	18.6	延長不明分面積
12	2.4	6.0	1.9		2.2							10.1	10.1	”		”				2.6	2.4	
13	11.2	6.0 6.0	1.9 1.9		2.2 2.2							10.1 10.1	10.4 10.4	”		”				11.2	11.2	
14	12.9	6.0 6.0	1.9 1.6		2.3 2.6							10.2 10.2	10.5 10.5	”	6.0%	R6	” R6			12.8		
15	18.0	6.0	1.5		2.7							10.2	10.5	”	”	”	”	”		18.0	16.8	延長不明分面積
16	11.9	6.0 6.0	1.5 1.6		2.7 2.6							10.2 10.2	10.9 10.9	”	”	”	”	0.1		11.9	11.9	
17	5.4	6.0 6.0	1.8 1.8		2.6 2.6							10.4 10.4	10.4 10.4	As	6.0%	R6	改 R6	2.9		4.6	5.4	延長不明分面積
計	197.3																	5.0	85.5	174.7	180.7	

設 計 条 件	
道路規格	第3種第3級
設計速度	40 Km/h
交通区分	N3交通
設計CBR	6.0%



測 点	X	Y
TA.1	22819.921	-104868.343
TA.2	22785.129	-104901.235
TA.3	22747.056	-104932.191
TA.4	22707.493	-104961.892

区 間	道 路 敷 部 面 積 (㎡)			道 路 部 面 積 (㎡)		
	左	右	計	左	右	計
0~1	—	1.9	1.9	—	1.3	1.3
1~2	—	0.3	0.3	—	—	—
2~3	0.1	1.0	1.1	—	—	—
3~4	13.5	2.0	15.5	—	—	—
10~11	—	0.4	0.4	—	—	—
11~12	1.0	—	1.0	—	—	—
14~15	1.0	—	1.0	—	—	—
16~17	3.1	—	3.1	—	—	—



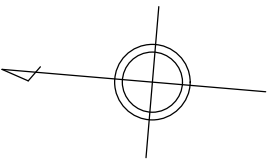
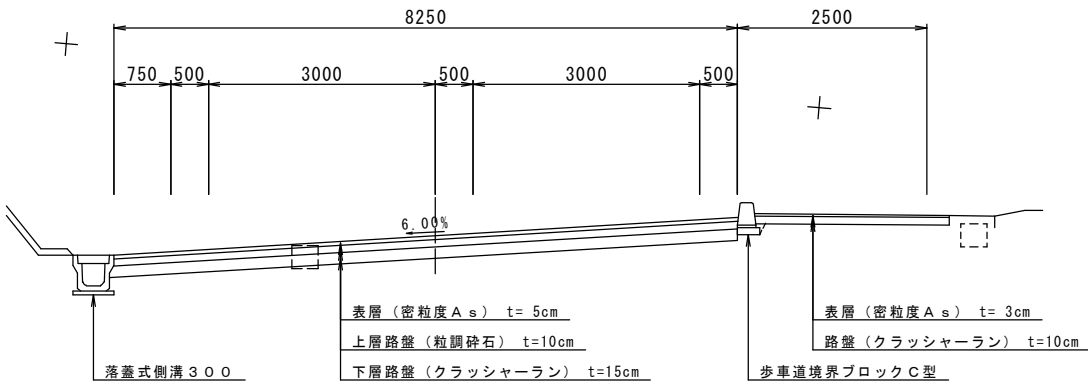
測 点 番 号	NO.0	NO.1	NO.2	NO.3	NO.4	NO.5	NO.6	NO.7	NO.8	NO.9	NO.10	NO.11	NO.12	NO.13	NO.14	NO.15	NO.16	NO.17
縦 断 勾 配	73.0																	
曲 線 半 径																		

路 線 名		一般県道 大木有田線		
図面番号		1 8	縮 尺	1 : 5 0 0
作成年月日		令 和 7 年 3 月 1 4 日		
測量者		(有) 國 見 測 量 設 計		
佐 賀 県 伊 万 里 土 木 事 務 所				

延長不明分面積別図有

標準断面図 S=1:100

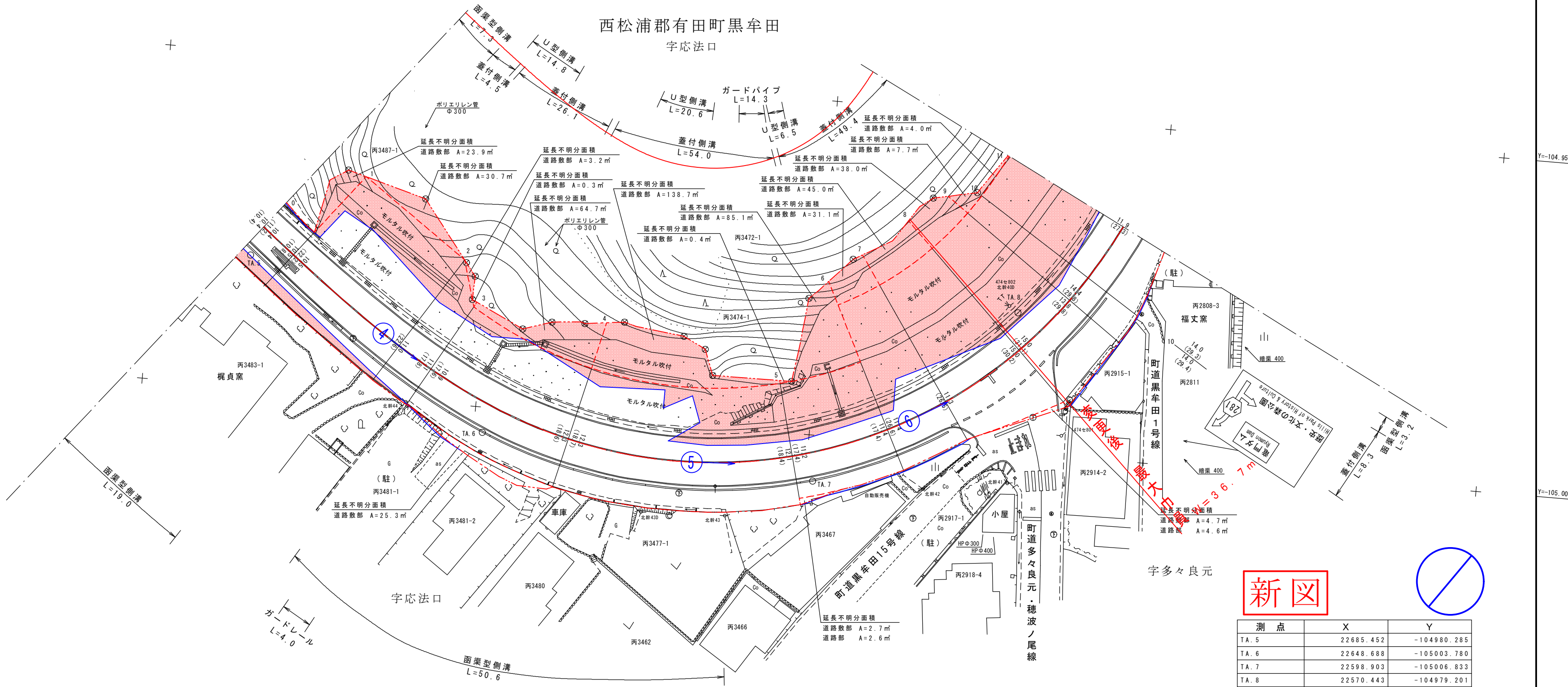
設計条件	
道路規格	第3種第3級
設計速度	40Km/h
交通区分	N3交通
設計CBR	6.0%



測点番号	区間長	車道巾員	路肩巾員	歩道巾員		緑地帯巾員				待避所巾員	分離帯巾員	全巾員	道路敷巾員	路面種別	設計C B R	舗装年度	改良未改良	改良年度	防護柵延長		側溝延長		備考
				左	右	帯列	左	帯列	右										左	右			
0	0.0	6.0	1.8		2.6							10.4	11.2										
1	6.1	6.0	1.9		2.6							10.5	10.8	As	6.0%	R6	改	R6			6.1	6.1	延長不明分面積
2	20.8	6.0 6.0	1.9 2.4		2.6 2.6							10.5 11.0	22.2 22.6	”	”	”	”	”			33.0	12.9	延長不明分面積
3	5.9	6.0	2.5		2.6							11.1	17.8	”	”	”	”	”			7.0		延長不明分面積
4	23.1	6.0 6.0	2.5 2.8		2.4 3.5							10.9 12.3	17.6 18.6	”	”	”	”	”		4.0	28.3	25.0	延長不明分面積
5	33.9	6.0 6.0	2.8 2.8		3.5 3.3							12.3 12.1	18.7 18.4	”	”	”	”	”			45.0	25.6	延長不明分面積
6	14.8	6.0 6.0	2.8 2.9		2.4 2.5							11.2 11.4	17.4 17.4	”	”	”	”	”	8.7		19.4		延長不明分面積
7	9.7	6.0 6.0	2.9 2.8		2.5 2.5							11.4 11.3	26.6 26.5	”	”	”	”	”			9.0		延長不明分面積
8	13.4	6.0	2.7		6.3							15.0	30.2	”	”	”	”	”			12.6		延長不明分面積
9	10.6	6.0 6.0	2.7 2.7		6.3 5.6							15.0 13.8	31.1 29.8	”	”	”	”	”			9.9		延長不明分面積
10	4.3	6.0 6.0	2.2 2.7		6.2 5.3							14.4 14.0	29.8 29.4	”	”	”	”	”			4.1	4.8	延長不明分面積
11	9.3	6.0 6.0	2.9 2.6		5.1 3.3							14.0 11.9	29.3 27.3	As	6.0%	R6	改	R6			8.8	6.7	延長不明分面積
計	151.9																		14.3	4.0	183.2	81.1	

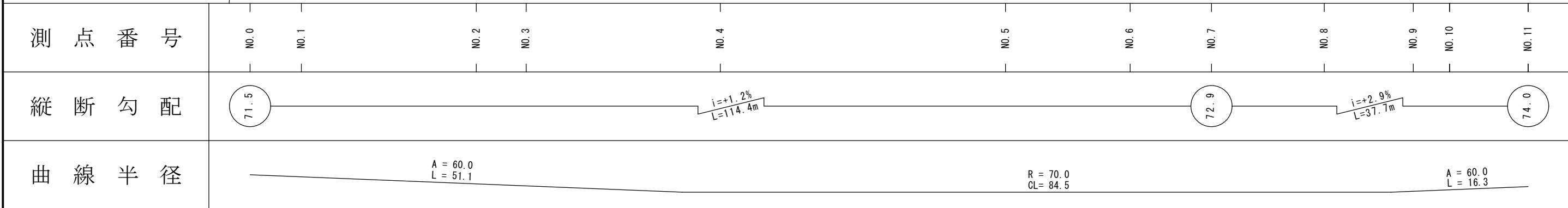
西松浦郡有田町黒牟田

字応法口



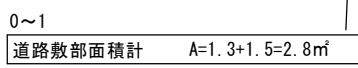
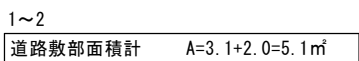
新図

測点	X	Y
TA. 5	22685.452	-104980.285
TA. 6	22648.688	-105003.780
TA. 7	22598.903	-105006.833
TA. 8	22570.443	-104979.201



路 線 名		一 般 県 道 大 木 有 田 線		
図 面 番 号		1 9	縮 尺	1 : 5 0 0
作 成 年 月 日		令 和 7 年 3 月 1 4 日		
測 量 者		(有) 國 見 測 量 設 計		
佐 賀 県 伊 万 里 土 木 事 務 所				

区 間	道 路 部 面 積 (㎡)			道 路 部 面 積 (㎡)		
	左	右	計	左	右	計
0~1	0.1	2.8	2.9	—	—	—
1~2	5.1	7.7	12.8	—	—	—
2~3	88.0	0.4	88.4	—	—	—
5~6	—	1.8	1.8	—	—	—
6~7	0.8	—	0.8	—	—	—
7~8	5.4	—	5.4	—	—	—
10~11	0.4	2.2	2.6	—	—	—
11~12	—	0.1	0.1	—	—	—



路 線 名	一 般 県 道 大 木 有 田 線		
図 面 番 号	1 9 - 1	縮 尺	1 : 5 0 0
作 成 年 月 日	令 和 7 年 3 月 1 4 日		
測 量 者	(有) 國 見 測 量 設 計		
佐 賀 県 伊 万 里 土 木 事 務 所			