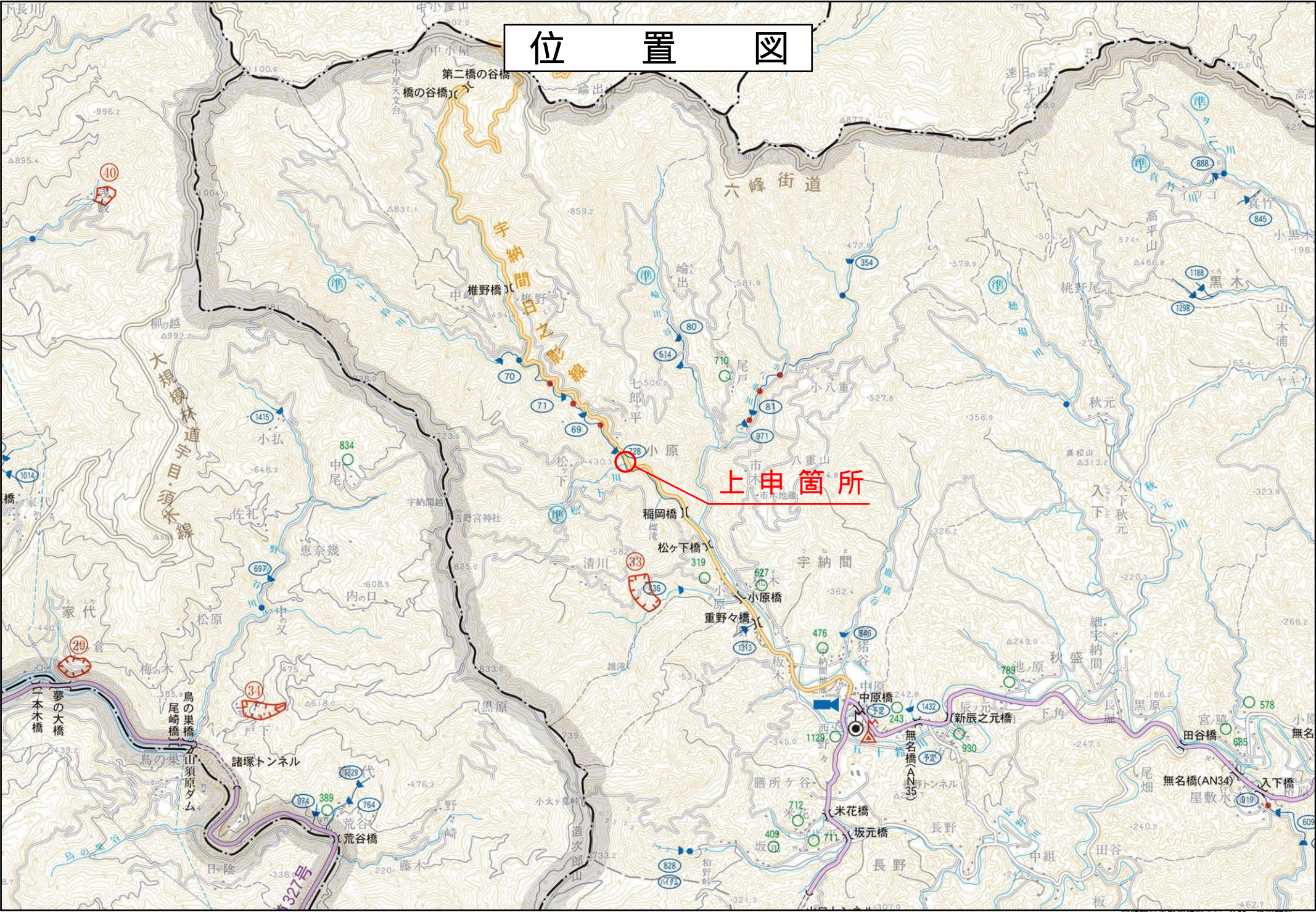
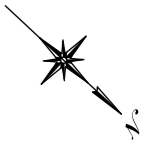


位置図

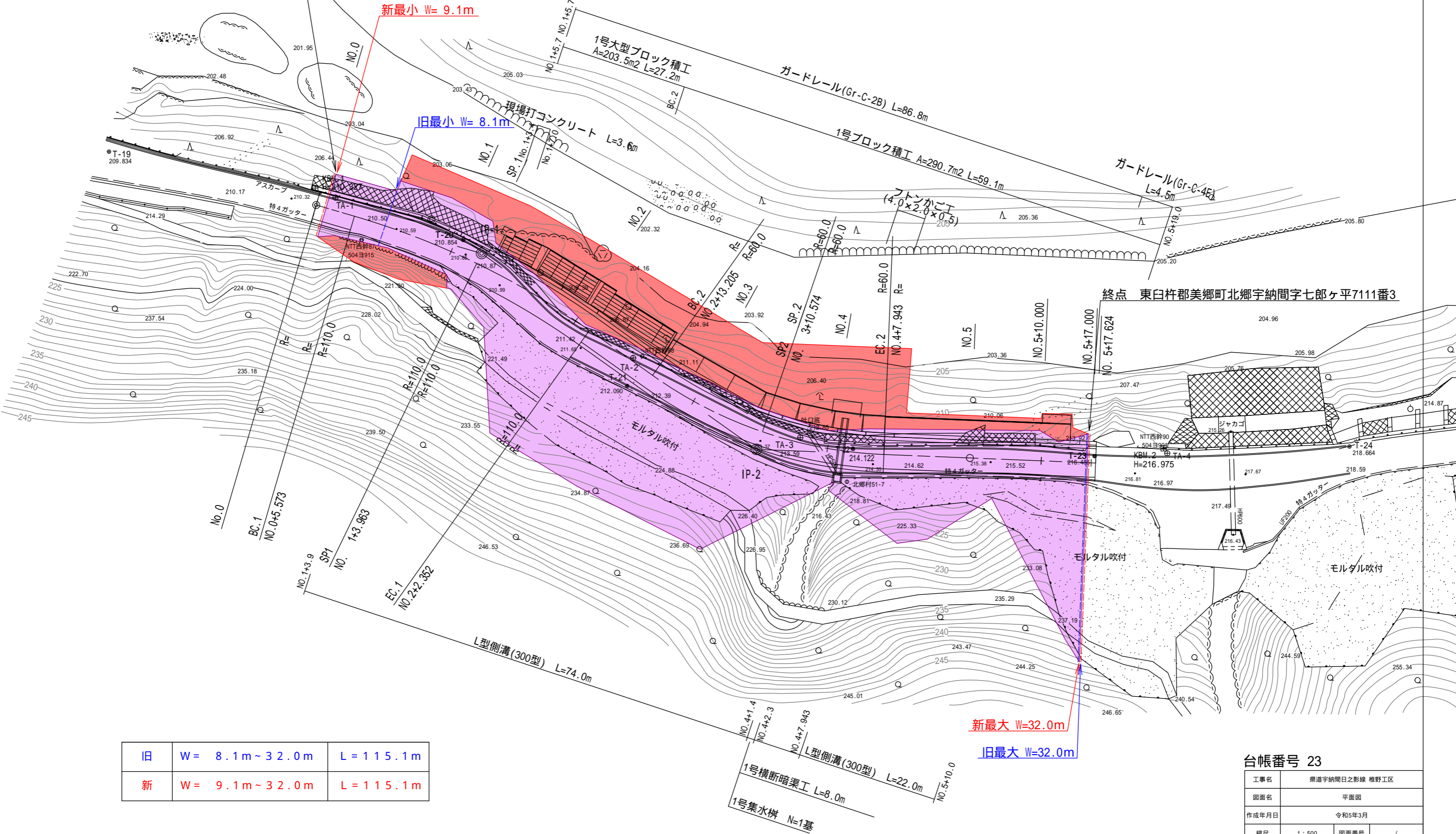


平面図 S=1:500
椎野工区(その1)



起点 東白杵郡美郷町北郷宇納間字七郎ヶ平7111番2

終点 東白杵郡美郷町北郷宇納間字七郎ヶ平7111番3



台帳番号 23

工事名	県道宇納間日之影線 椎野工区		
図面名	平面図		
作成年月日	令和5年3月		
縮尺	1:500	図面番号	/
会社名			
事業者名	宮崎県 日向土木事務所		