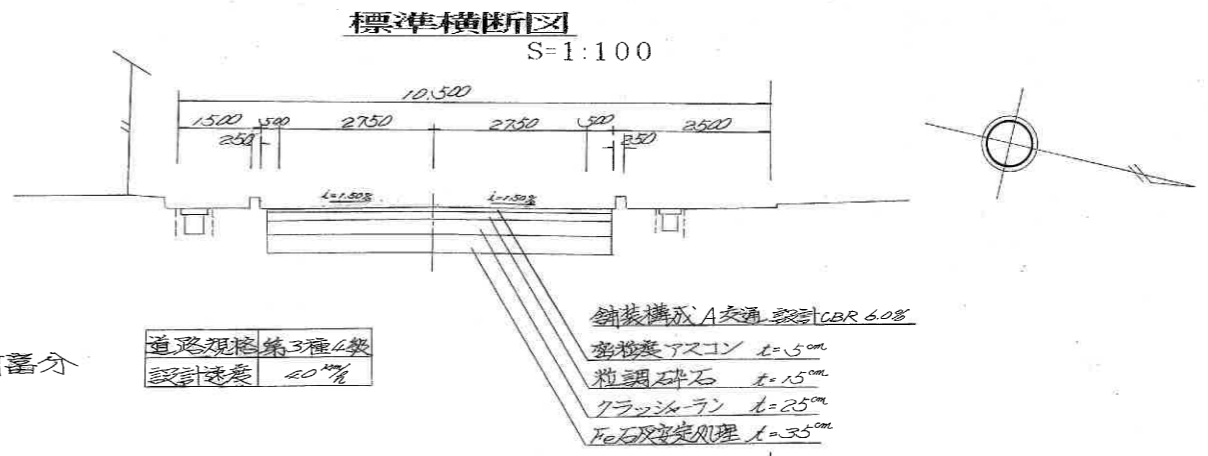
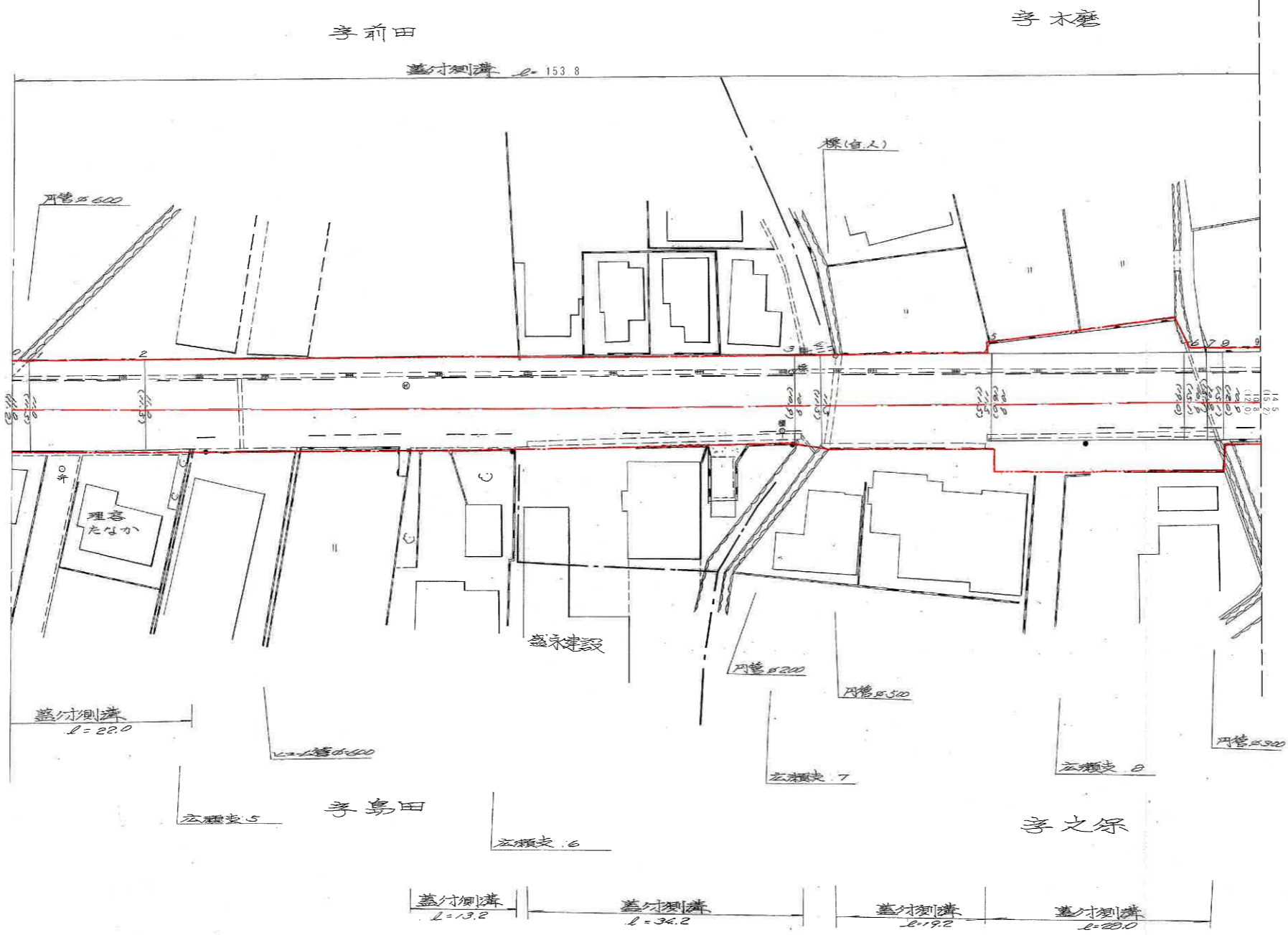


測点番号	区間長	車道巾員	歩道巾員		緑地帯巾員	待避所巾員	分離帯巾員	全巾員	道路敷巾員	路面種別	設計CBR	舗装年度	改良未改良	改良年度	備考
			左	右											
0	0	5.5	1.0	2.7	1.8			11.0	11.2	As	6.0%	H2	改		H2 舗装工事
1	2.0	"	"	"	1.8			11.0	11.5	"	"	"	"		"
2	14.3	"	"	"	1.8			11.0	11.5	"	"	H2	"		H2 舗装工事
3	80.3	"	"	"	1.7			10.9	10.9	"	"	H1	"		"
4	3.1	"	"	"	2.3			11.5	11.5	"	"	"	"		"
5	21.0	"	"	"	2.3			11.5	11.5	"	"	"	"		"
6	23.8	"	"	2.7	1.7			10.9	16.0	"	"	"	"		"
7	2.8	"	"	"	"			10.9	15.1	"	"	H1	"		"
8	1.9	"	"	"	"			10.9	15.1	"	"	H2	"		H2 舗装工事
9	4.6	5.5	1.0	2.7	1.6			10.8	12.0	As	6.0%	H2	改		"
計	153.8														



大字納蓄分

道路規格	第3種公設
設計速度	40km/h



新図



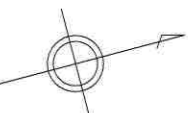
路線名	一般県道山浦～肥前鹿島停車場線		
図面番号	26	縮尺	1:500
作成年月日	昭和60年3月5日		
測量者	新英測量設計株式会社		
佐賀県 杵藤 土木事務所			

修正年月日 令和8年1月13日
(公財) 佐賀県建設技術支援機構

(24条関係) 修正昭和63年3月25日

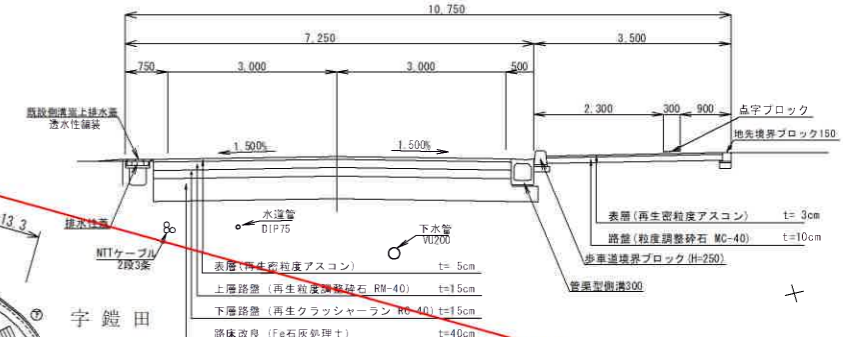
測点番号	区間長	車道巾員	路肩巾員	歩道巾員			緑地帯巾員			待避所巾員	分離帯巾員	全市員	道路敷巾員	路面積別	設計C B R	舗装年度	改良未改良	改良年度	防護柵延長		側溝延長		備考
				左	右	帯別	左	帯別	右										左	右	左	右	
0	0.0	5.5	1.3			2.5					9.3	10.0											
1	10.7	5.5	1.5			2.5					9.5	10.0	As			改					10.7	延長不明分面積	
2	4.9	5.5	1.5			2.5					9.5	9.5	"			"					0.4	延長不明分面積	
3	35.5	6.0	1.3			2.0					9.3	9.3	"			"						延長不明分面積	
4	2.3	6.0	1.2			2.0					9.2	9.2	"	8.0	R7		R7					延長不明分面積	
5	22.7	6.0	1.3			3.5					10.8	10.8	"	"	"	"	"		12.8	9.3		延長不明分面積	
6	10.0	6.0	1.3			3.4					10.7	10.8	"	"	"	"	"			10.0	10.0	延長不明分面積	
7	15.0	6.0	1.7			3.4					11.1	11.3	"	"	"	"	"		2.7	15.4	14.5	延長不明分面積	
8	2.6	6.0	1.2			3.3					10.5	11.2	As	8.0	R7	改	R7		2.6		1.5		

測点番号	区間長	車道巾員	路肩巾員	歩道巾員			緑地帯巾員			待避所巾員	分離帯巾員	全市員	道路敷巾員	路面積別	設計C B R	舗装年度	改良未改良	改良年度	防護柵延長		側溝延長		備考	
				左	右	帯別	左	帯別	右										左	右	左	右		
9	9.5	5.0	1.7			3.3					11.0	11.2	As	8.0	R7	改	R7			8.9	9.5			
10	12.0	6.0	1.6			3.5					11.1	11.1	"	"	"	"	"				8.2	12.0		
11	19.0	6.0	1.6			3.4					11.0	11.1	"	"	"	"	"				5.1	19.0		
12	2.5	6.0	1.5			3.2					10.7	11.1	"	"	"	"	"					2.5		
13	21.8	6.0	1.5			3.5					11.0	11.1	"	"	"	"	"				13.0	21.8		
14	2.0	6.0	1.5			3.2					10.7	11.0	"	"	"	"	"			1.4		1.7		
15	19.5	6.0	1.5			3.5					11.0	11.0	As	8.0	R7	改	R7							
計	191.0																				28.4	61.0	103.6	



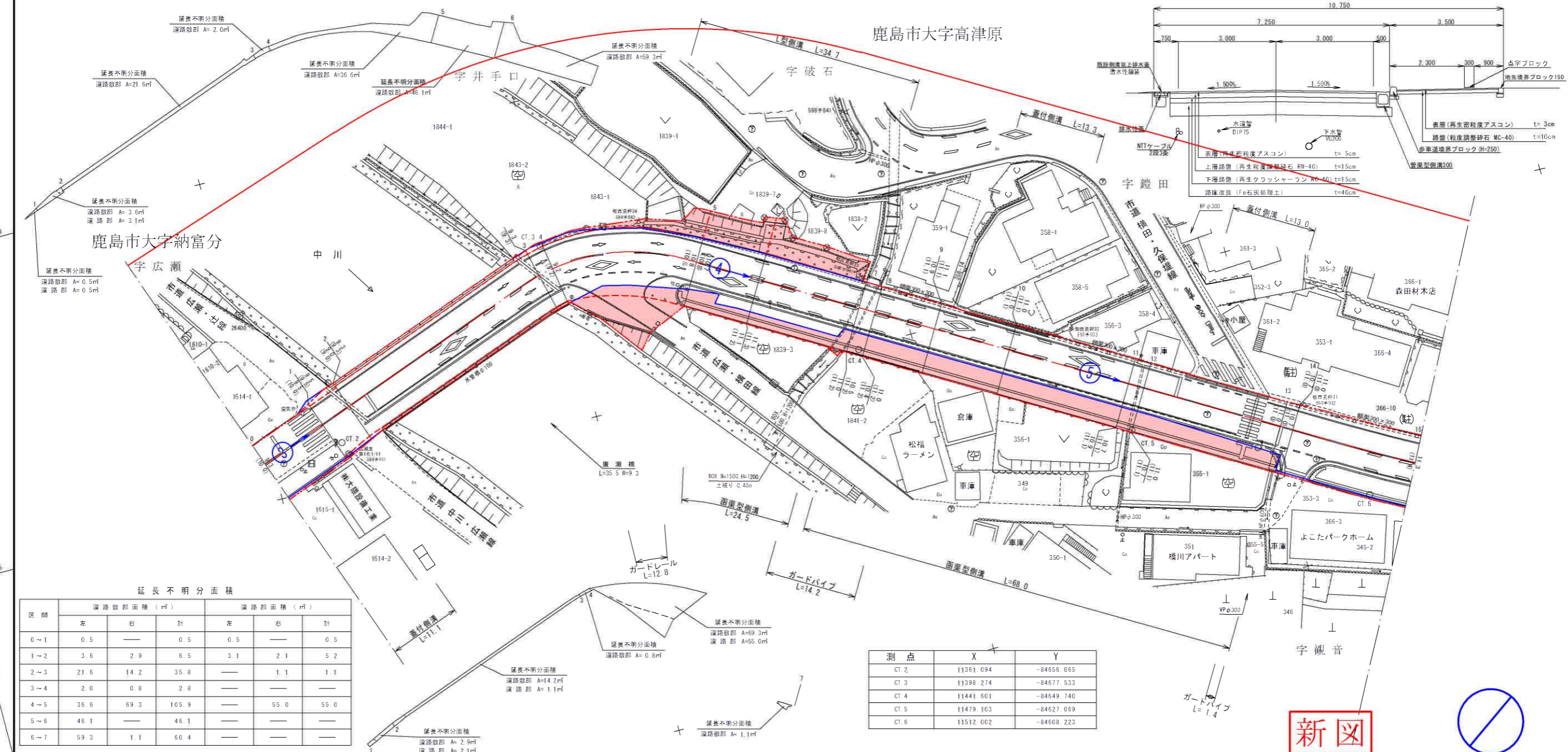
項目	設計条件
道路規格	第4種第2級
設計速度	V=40km/h
交通量区分	N4
修正CBR	8

標準断面図 S=1:100



鹿島市大字高津原

鹿島市大字納富分

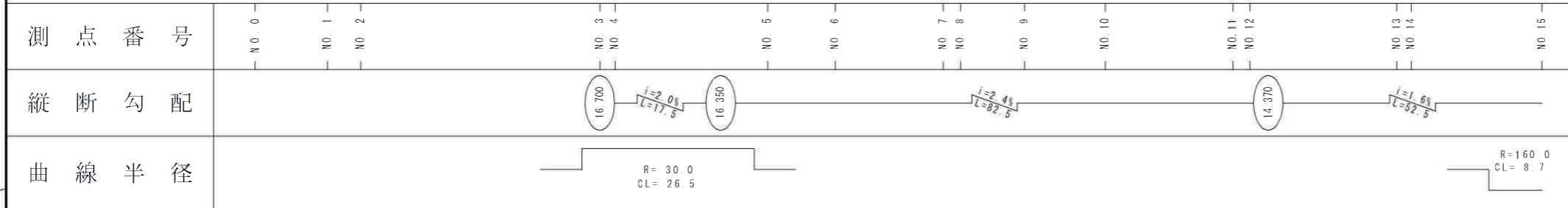


延長不明分面積

区間	道路敷部面積 (㎡)			歩道部面積 (㎡)		
	左	右	計	左	右	計
0~1	0.5	—	0.5	0.5	—	0.5
1~2	3.6	2.9	6.5	3.1	2.1	5.2
2~3	21.6	14.2	35.8	—	1.1	1.1
3~4	2.0	0.8	2.8	—	—	—
4~5	36.6	69.3	105.9	—	55.0	55.0
5~6	46.1	—	46.1	—	—	—
6~7	59.3	1.1	60.4	—	—	—

測点	X	Y
CT. 2	11391.094	-84656.655
CT. 3	11398.274	-84677.533
CT. 4	11441.601	-84649.740
CT. 5	11479.103	-84627.059
CT. 6	11512.002	-84608.223

新図



路線名	一般県道山浦肥前鹿島停車場線		
図面番号	27-1	縮尺	1:500
作成年月日	令和8年1月13日		
測量者	株式会社コスモエンジニアリング		
佐賀県杵藤土木事務所			

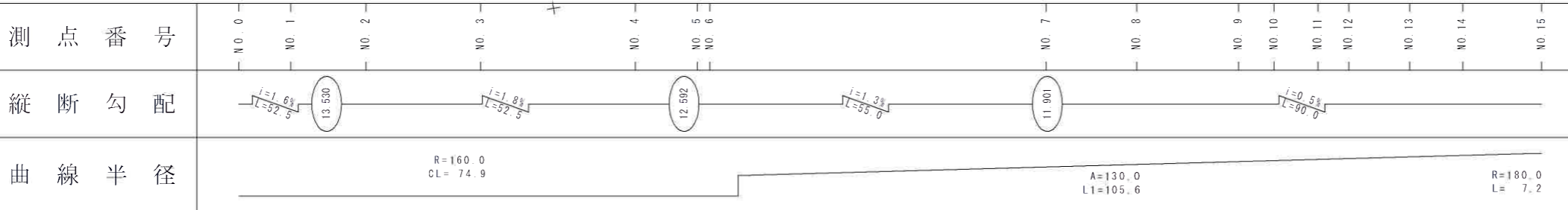
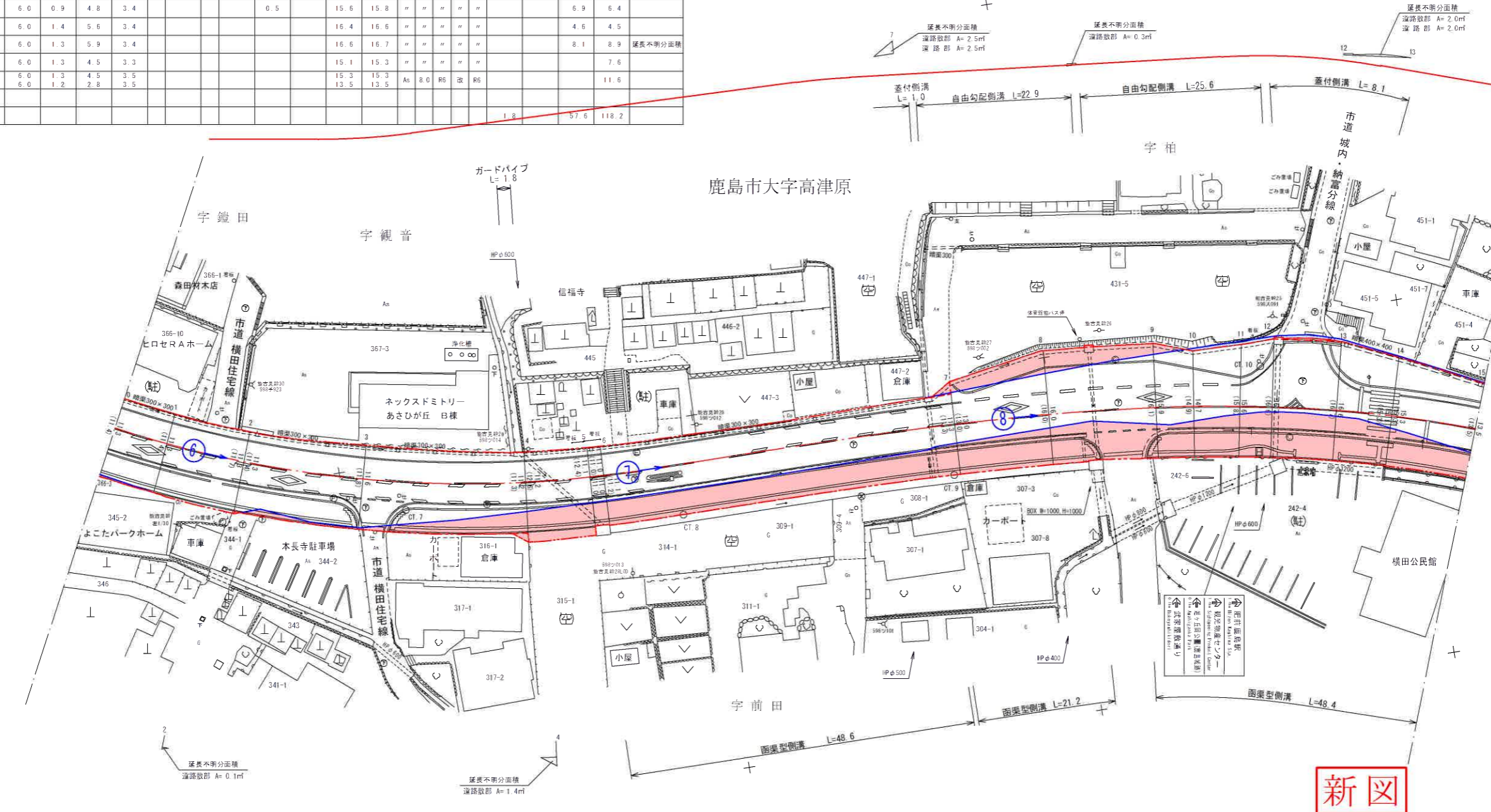
測点番号	区間長	車道巾員	路肩巾員	歩道巾員			緑地帯巾員			待避所巾員	分離帯巾員	全市員	道路敷巾員	路面種別	設計C/R	舗装年度	改良未改良	改良年度	防護柵延長		側溝延長		備考
				左	右	帯別	左	帯別	右										左	右	左	右	
0	0.0	6.0	1.8		3.5						11.3	11.4											
1	7.6	6.0	1.8		3.5						11.3	11.4	As	R7	改	R7							
2	11.1	6.0	1.8		3.5						11.3	11.7	"	"	"	"	"	"					
3	15.9	6.0	1.8		3.5						11.3	11.4	"	"	R7	R7							延長不明分面積
4	22.8	6.0	1.7		3.5						11.2	11.3	"	"	R6	R6	1.4						延長不明分面積
5	9.1	6.0	1.7		3.5						11.2	12.6	"	"	"	"	0.4				0.6		
6	1.9	6.0	1.6		3.4						11.0	11.0	"	"	"	"					2.0		
7	49.6	6.0	1.6		3.5						11.1	11.2	"	"	"	"					4.3	49.0	延長不明分面積
8	13.3	6.0	0.5	2.5	3.5				0.5		13.0	13.0	"	"	"	"					13.9	13.2	
9	15.0	6.0	1.0	2.5	3.4				3.0		15.9	16.1	"	"	"	"					14.1	9.1	延長不明分面積
10	5.3	6.0	1.0	2.5	3.4				1.8		14.7	14.9	"	"	"	"					5.7	5.3	
11	6.5	6.0	0.9	4.8	3.4				0.5		15.6	15.8	"	"	"	"					6.9	6.4	
12	4.5	6.0	1.4	5.6	3.4						16.4	16.6	"	"	"	"					4.6	4.5	
13	9.0	6.0	1.3	5.9	3.4						16.6	16.7	"	"	"	"					8.1	8.9	延長不明分面積
14	7.8	6.0	1.3	4.5	3.3						15.1	15.3	"	"	"	"						7.6	
15	11.8	6.0	1.3	4.5	3.5						15.3	15.3	"	"	"	"							
計	192.2																		1.8	57.6	118.2		

延長不明分面積

区間	道路敷部面積 (㎡)			道路部面積 (㎡)		
	左	右	計	左	右	計
2~3	—	0.1	0.1	—	—	—
3~4	—	1.4	1.4	—	—	—
6~7	2.5	—	2.5	2.5	—	2.5
8~9	0.3	—	0.3	—	—	—
12~13	2.0	—	2.0	2.0	—	2.0

測点

測点	X	Y
CT.7	11558.369	-84593.367
CT.8	11596.633	-84586.436
CT.9	11634.938	-84585.788
CT.10	11679.710	-84593.937



路線名	一般県道山浦肥前鹿島停車場線		
図面番号	28	縮尺	1:500
作成年月日	令和8年1月13日		
測量者	株式会社 佐賀県杵藤土木事務所		

新図



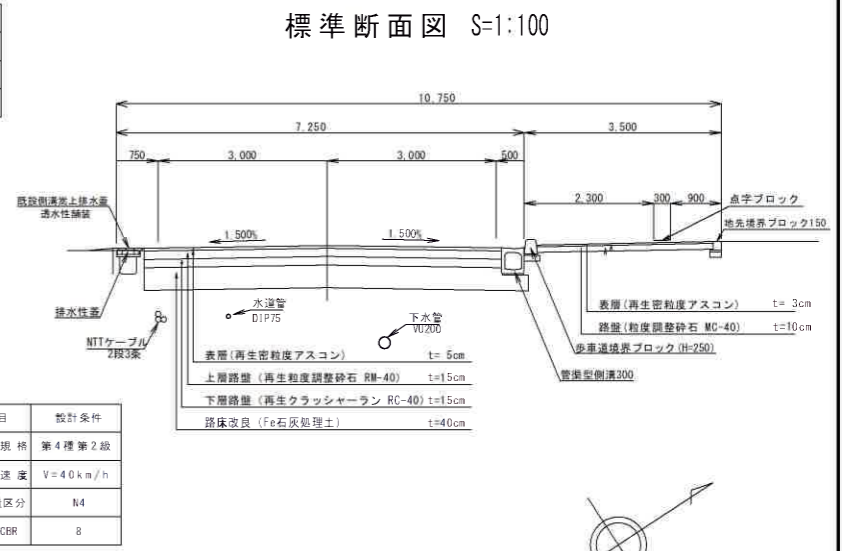
測点番号	区間長	車道巾員	路肩巾員	歩道巾員			緑地帯巾員			待避所巾員	分離帯巾員	全市員	道路敷巾員	路面積別	設計CBR	舗装年度	改良未改良	改良年度	防護柵延長		側溝延長		備考	
				左	右	帯別	左	帯別	右										左	右	左	右		
0	0.0	6.0	1.2	2.8	3.5						13.5	13.5												
1	5.5	6.0	1.2	2.2	3.5						12.9	12.9	As	R6	改	R6						5.5	延長不明分面積	
2	13.4	6.0	2.9	3.8	3.5				0.5		13.2	13.2	"	"	"	"	"	"				12.4	13.3	
3	15.2	6.0	2.5	3.5					2.9		14.9	14.9	"	"	"	"	"	"				15.4	14.8	
4	12.9	6.0	2.0	3.5					0.5		12.0	12.0	"	"	"	"	"	"				13.2	13.0	
5	11.6	6.0	2.8	3.5							12.3	12.3	"	"	"	"	"	"				11.8	11.5	
6	12.9	6.0	2.1	3.5							11.6	11.7	"	"	"	"	"	"				13.1	12.7	
7	17.4	6.0	1.5	3.5							11.0	11.1	"	"	"	"	"	"				17.5	17.3	
8	16.4	6.0	1.5	3.4	3.5						10.9	11.0	"	"	"	"	"	"				16.4	16.4	
9	23.4	6.0	1.3	3.5							10.8	10.8	"	"	"	"	"	"				23.3	23.5	
10	9.9	6.0	1.7	3.5							11.2	11.3	"	"	"	"	"	"				9.8	10.1	
11	8.2	6.0	1.7	3.5							11.2	11.2	"	"	"	"	"	"				8.1	8.4	
12	7.2	6.0	1.8	3.5							11.3	11.4	"	"	"	"	"	"				7.1	7.3	
13	23.1	5.5	0.7	3.5							9.7	9.7	"	R6	"	R6						22.8	20.0	
14	5.9	5.5	0.6	1.8							7.9	7.9	"	"	"	"	"	"				0.5		延長不明分面積
15	8.6	5.5	0.8	1.8							8.1	8.7	As		改							8.4		
計	191.6																					179.8	173.8	

延長不明分面積

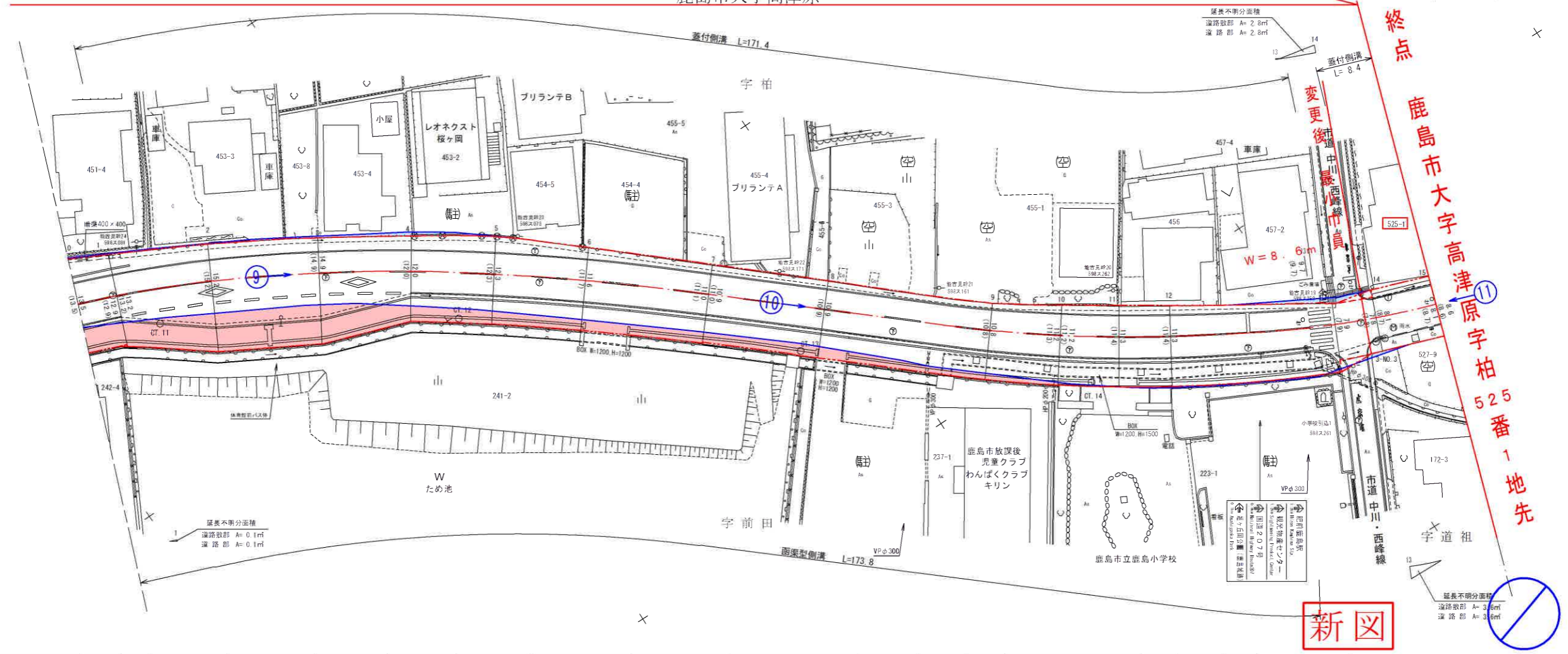
区間	道路敷部面積 (m ²)			歩道部面積 (m ²)		
	左	右	計	左	右	計
0~1		0.1	0.1		0.1	0.1
13~14	2.8	3.6	6.4	2.8	3.6	6.4

測点

測点	X	Y
CT. 11	11716.055	-84571.794
CT. 12	11751.535	-84549.423
CT. 13	11789.145	-84519.335
CT. 14	11820.885	-84493.307
3-NO.3	11857.355	-84476.190



鹿島市大字高津原



測点番号	NO. 0	NO. 1	NO. 2	NO. 3	NO. 4	NO. 5	NO. 6	NO. 7	NO. 8	NO. 9	NO. 10	NO. 11	NO. 12	NO. 13	NO. 14	NO. 15
縦断勾配	i=0.5% L=90.0		R11.430		i=0.4% L=50.0		R11.240		i=0.8% L=65.0		R10.720		i=1.3% L=45.0		R10.120	
曲線半径	R=180.0 L=7.2		A=130.0 L2=105.6								R=195.0 CL=35.6				R=130.0 CL=26.9	

路線名 一般県道山浦肥前鹿島停車場線

図面番号 28-1 縮尺 1:500

作成年月日 令和8年1月13日

測量者 株式会社コスモエンジニアリング

佐賀県杵藤土木事務所