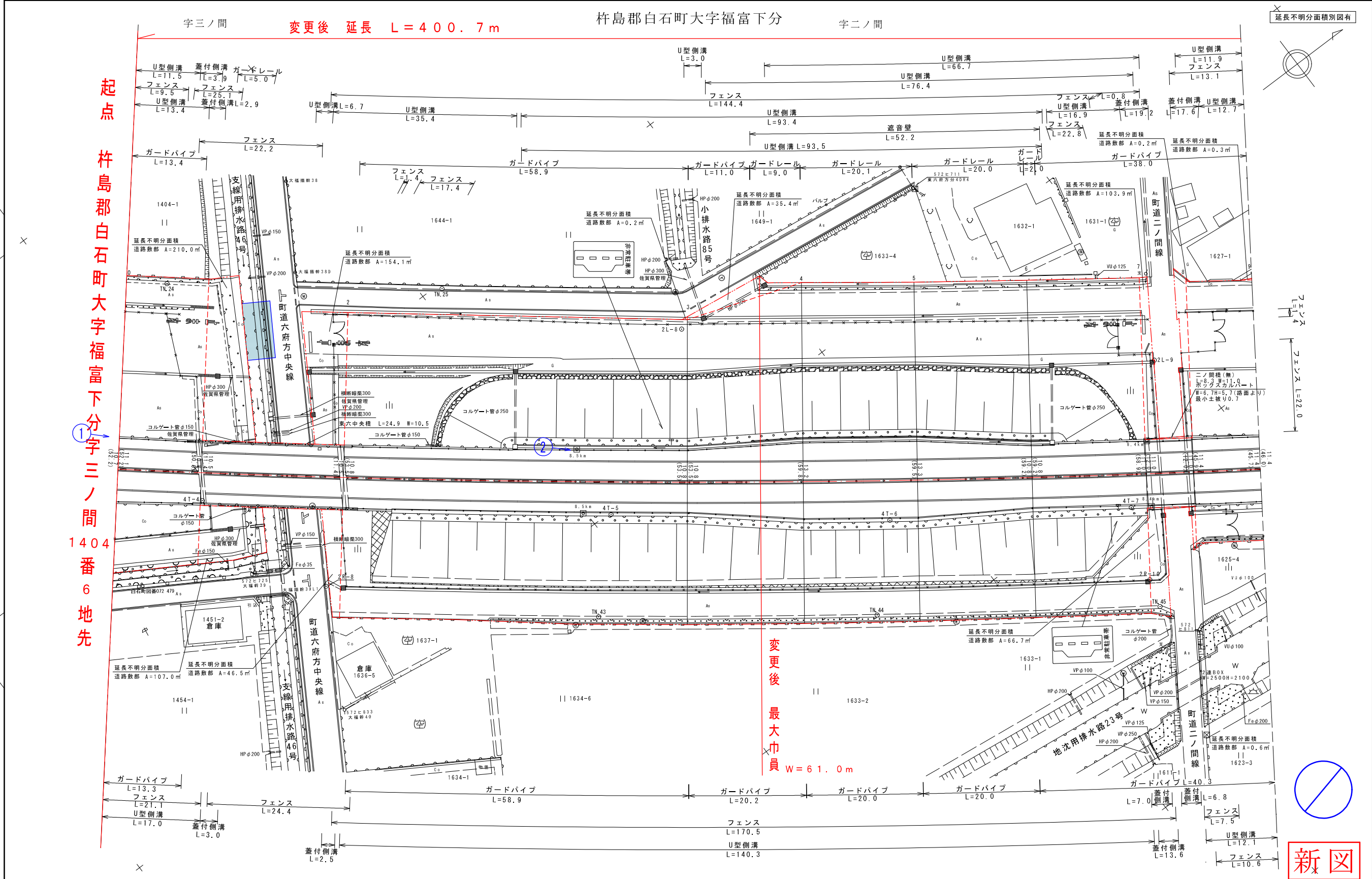


杵島郡白石町大字福富下分

変更後 延長 L = 400.7 m

起点  
杵島郡白石町大字福富下分字三ノ間  
1404番6地先



変更後  
最大巾員  
W = 61.0 m

新図

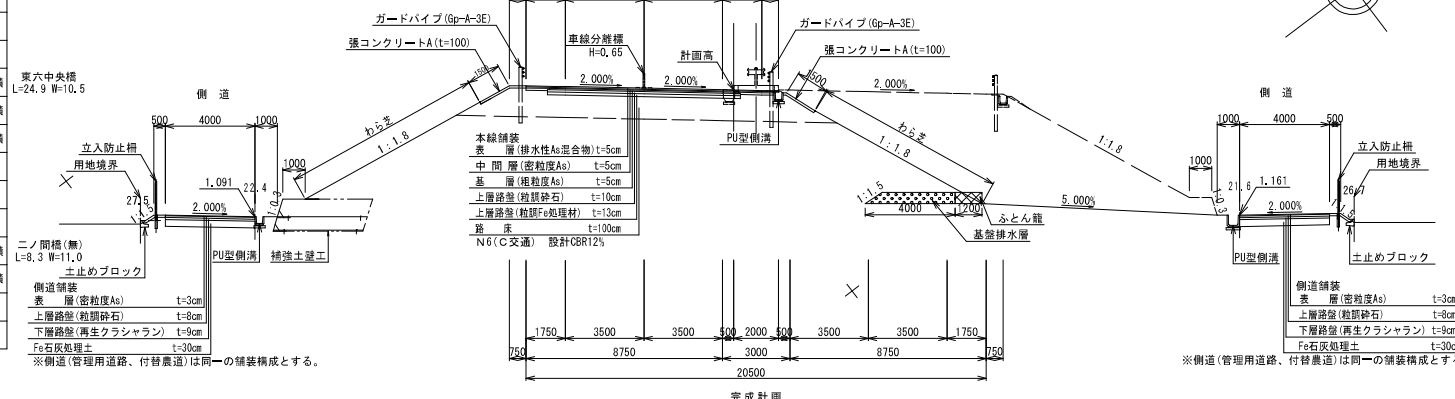
測点番号	NO.0	NO.1	NO.2	NO.3	NO.4	NO.5	NO.6	NO.7	NO.8	NO.9
縦断勾配										
曲線半径										

路線名	一般国道444号		
図面番号	507	縮尺	1:500
作成年月日	令和5年3月15日		
測量者	朝日テクノ株式会社		
佐賀県杵藤土木事務所			

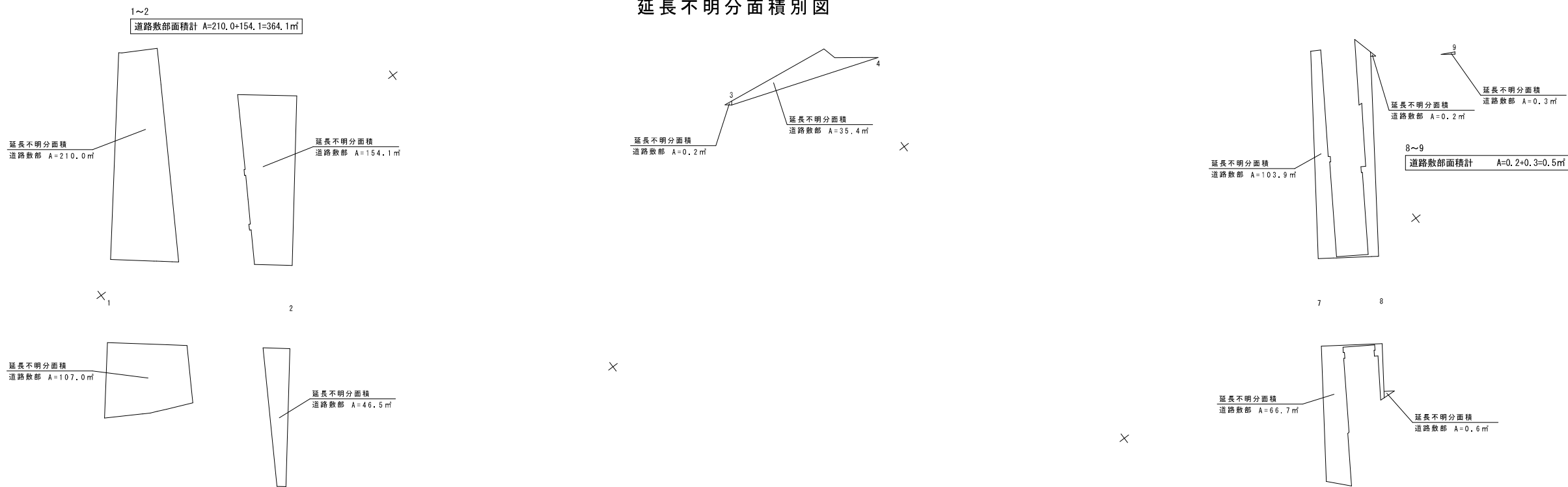
修正年月日 令和8年1月6日 修正年月日 令和6年9月20日  
西日本総合コンサルタント株式会社 新栄地研株式会社

測点番号	区間長	車道巾員	路肩巾員	歩道巾員		緑地帯巾員				待避所巾員	分離帯巾員	全巾員	道路敷巾員	路面種別	舗装年数	改良未改良	改良年数	防護柵延長		側溝延長		備考	
				左	右	帯列	左	帯列	右									左	右	左	右		
0	0.0	7.0	4.1									11.1	52.2										
1	14.6	7.0	3.8									10.8	50.0	As	12.0%	R3	改	R3	50.7	28.2	28.9	14.9	
2	24.9	7.0	3.5									10.5	11.4	"	"	"	"	"	47.4	30.6	15.6	7.5	延長不明分面積
3	60.3	7.0	3.8									10.8	53.5	"	12.0%	"	"	"	118.4	131.9	89.5	60.0	延長不明分面積
4	20.3	7.0	2.8							1.0	2.4	13.2	59.8	"	"	"	"	"	49.4	40.8	65.8	20.5	延長不明分面積
5	20.0	7.0	3.9							1.0	2.4	13.3	59.5	"	"	"	"	"	59.8	40.3	79.4	20.2	延長不明分面積
6	20.1	7.0	2.8							1.0		10.8	59.2	"	"	"	"	"	59.9	40.4	79.6	20.3	
7	20.0	7.0	3.8									10.8	59.2	"	"	"	"	"	48.9	40.3	61.9	19.4	
8	8.3	7.0	4.0									11.0	12.0	"	"	"	"	"	44.4	25.6	41.2	27.7	延長不明分面積
9	11.7	7.0	4.4									11.0	12.0	"	"	"	"	"	44.4	25.6	41.2	27.7	延長不明分面積
計	200.2											11.4	45.9	As	12.0%	R3	改	R3	509.7	406.8	485.1	202.3	

標準断面図 S=1:250



延長不明分面積別図



1~2 道路敷部面積計 A=107.0+46.5=153.5㎡

測点	X	Y
4T-4	20847.572	-73844.748
4T-5	20903.308	-73799.610
4T-6	20941.747	-73769.305
4T-7	20976.897	-73745.616
2L-8	20932.800	-73818.071
2L-9	20995.678	-73763.778
2R-8	20855.818	-73819.674
2R-10	20971.852	-73733.507
TN.24	20865.543	-73878.822
TN.25	20903.506	-73849.064
TN.43	20890.757	-73786.586
TN.44	20929.962	-73757.390
TN.45	20970.445	-73728.693

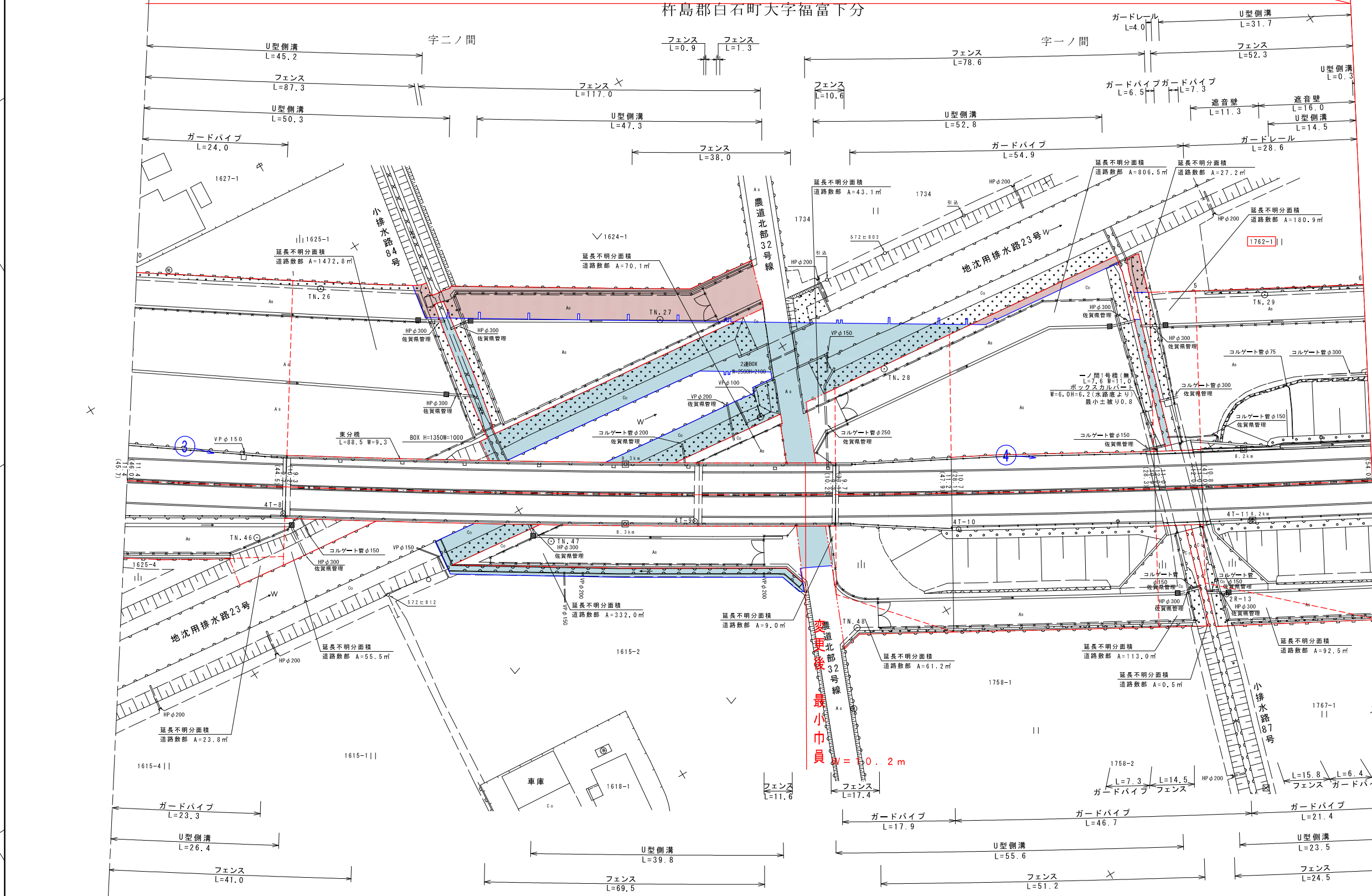
区間	道路敷部面積 (㎡)			道路部面積 (㎡)		
	左	右	計	左	右	計
1~2	364.1	153.5	517.6	-	-	-
2~3	0.2	-	0.2	-	-	-
3~4	35.4	-	35.4	-	-	-
7~8	103.9	66.7	170.6	-	-	-
8~9	0.5	0.6	1.1	-	-	-

新図


路線名	一般国道444号		
図面番号	507	縮尺	1:500
作成年月日	令和5年3月15日		
測量者	朝日テクノ株式会社		
佐賀県杵藤土木事務所			

修正年月日 令和8年1月6日 修正年月日 令和6年9月20日  
西日本総合コンサルタント株式会社 (公財) 佐賀県建設技術支援機構

杵島郡白石町大字福富下分



終点  
 杵島郡白石町大字福富下分字一ノ間  
 1762番1地先

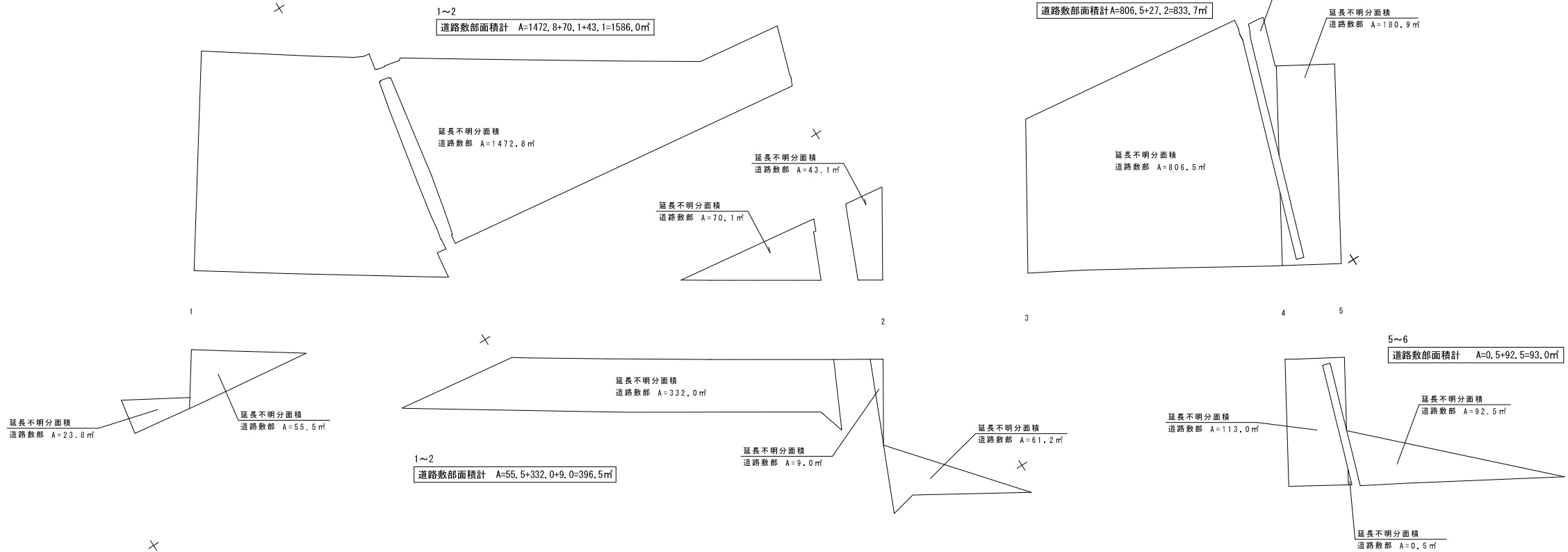


測点番号	NO.0	NO.1	NO.2	NO.3	NO.4	NO.5	NO.6
縦断勾配							
曲線半径							

路線名	一般国道444号		
図面番号	508	縮尺	1:500
作成年月日	令和5年3月15日		
測量者	朝日テクノ株式会社		
佐賀県杵藤土木事務所			

測点番号	区間長	車道巾員	路肩巾員	歩道巾員		緑地帯巾員				待避所巾員	分離帯巾員	全巾員	道路敷巾員	路面種別	舗装年度	改良未改良	改良年度	防護柵延長		側溝延長		備考	
				左	右	帯列	左	帯列	右									左	右	左	右		
0	0.0	7.0	4.4									11.4	46.0										
1	25.6	7.0	2.7									9.7	44.5	As	12.0	R3	改	R3	49.2	49.8	50.6	25.7	延長不明分面積
2	88.5	7.0	2.3									9.3	10.2	"	"	"	"	232.1	103.5	97.6	40.7	延長不明分面積	
3	18.7	7.0	2.7									9.7	33.1	"	12.0	"	"	39.3	39.6	20.4	19.6	延長不明分面積	
4	32.7	7.0	4.2									11.2	47.9	"	12.0	"	"	85.2	65.8	27.0	33.0	延長不明分面積	
5	7.6	7.0	4.0									10.7	28.1	"	"	"	"	51.0	42.3	4.6	2.8	延長不明分面積	
6	27.4	7.0	3.8									11.0	12.0	"	"	"	"	10.8	47.0	41.9	23.5	延長不明分面積	
												10.8	54.0	As	12.0	R3	改	R3	81.8	67.5	41.9	23.5	延長不明分面積
計	200.5																		538.6	368.5	242.1	145.3	

延長不明分面積別図



測点	X	Y
4T-8	21017.564	-73719.612
4T-9	21073.193	-73683.556
4T-10	21108.561	-73660.079
4T-11	21149.094	-73636.407
2R-13	21139.652	-73628.372
TN.26	21041.749	-73747.116
TN.27	21085.514	-73714.091
TN.28	21112.000	-73688.310
TN.29	21170.304	-73666.139
TN.46	21011.899	-73718.480
TN.47	21051.805	-73693.019
TN.48	21086.313	-73655.217

区間	道路敷部面積 (m <sup>2</sup> )			道路部面積 (m <sup>2</sup> )		
	左	右	計	左	右	計
0~1	—	23.8	23.8	—	—	—
1~2	1586.0	396.5	1982.5	—	—	—
2~3	—	61.2	61.2	—	—	—
3~4	833.7	—	833.7	—	—	—
4~5	180.9	113.0	293.9	—	—	—
5~6	—	93.0	93.0	—	—	—

新図

路線名	一般国道444号		
図面番号	508	縮尺	1:500
作成年月日	令和5年3月15日		
測量者	朝日テクノ株式会社		
佐賀県杵藤土木事務所			