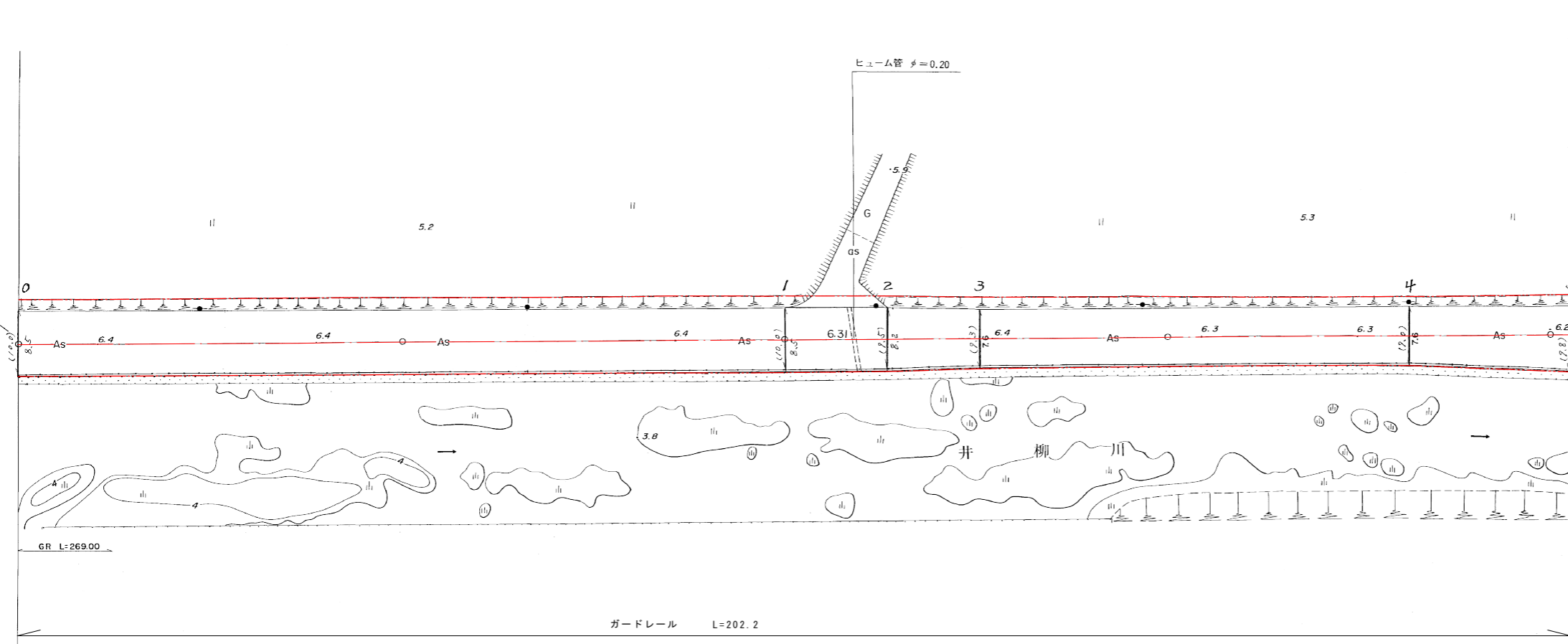
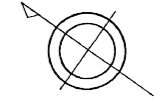


道 路 台 帳 図

測点番号	区間長	車道巾員	路肩巾員	歩道巾員			緑地帯巾員			待避所巾員	分離帯巾員	全巾員	道路敷巾員	路面種別	設計C/R	舗装年度	改良未改良	改良年度	防護柵延長		側溝延長		備考
				左	右	帯列	左	帯列	右										左	右	左	右	
0	0.0	6.0	2.5								8.5	10.0											
1	100.0	6.0	2.5								8.5	10.0	As			改			100.0				
2	13.4	6.0	2.2								8.2	9.5	"			"				13.4			
3	12.0	6.0	1.6								7.6	9.3	"			"				12.0			
4	56.0	6.0	1.6								7.6	9.0	"			"				56.0			
5	20.8	6.0	2.5								8.5	9.8	As			改				20.8			
計	202.2																			202.2			

三 田 川 町
豆 田
前 田 角



「この地図は、建設省国土地理院長の承認を得て、同院所管の測量標及び測量成果を使用して調製したものである。(承認番号) 昭56.九公第98号」

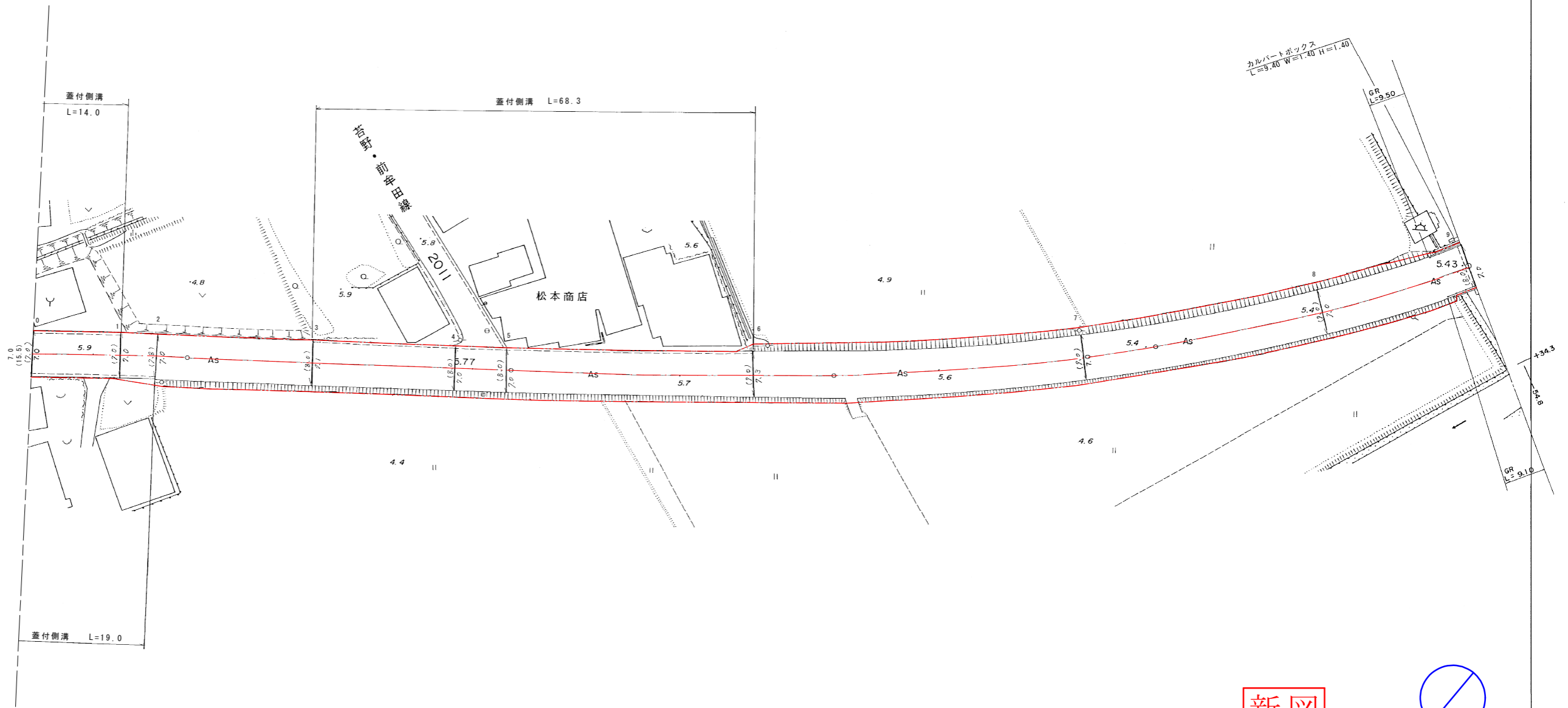
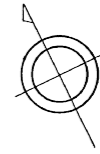
新図

路線名	335一般県道神埼北成原線		
図面番号	105	縮尺	1:500
調製年月日	昭和57年3月31日		
測量者	アジア航測株式会社	写図面	
東 部 神 崎 土 木 事 務 所			


道 路 台 帳 図

測点番号	区間長	車道巾員	路肩巾員	歩道巾員			緑地帯巾員			待避所巾員	分離帯巾員	全巾員	道路敷巾員	路面種別	設計C B R	舗装年度	改良未改良	改良年度	防護柵延長		側溝延長		備考
				左	右	帯列	左	帯列	右										左	右	左	右	
0	0.0	6.0	1.0								7.0	7.0											
1	14.0	6.0	1.0								7.0	7.0	As							14.0	14.0		
2	5.0	6.0	1.0								7.0	7.8	"									5.0	
3	24.0	6.0	1.1								7.1	8.0	"										
4	22.3	6.0	1.0								7.0	8.0	"								22.3		
5	7.8	6.0	1.0								7.0	8.0	"								7.8		
6	38.2	6.0	1.3								7.3	9.0	"								38.2		
7	51.5	6.0	1.0								7.0	9.0	"										
8	36.7	6.0	1.0								7.0	9.0	"										
9	24.1	6.0	1.0								7.0	8.0	As										
計	223.6																				82.3	19.0	

三 田 川 町
豆 田



新図



路線名	335一般県道神埼北茂安線		
図面番号	107	縮尺	1:500
調製年月日	昭和57年3月31日		
測量者	アジア航測株式会社	写図面	
東 部 神 崎 土 木 事 務 所			

「この地図は、建設省国土地理院長の承認を得て、同院所管の測量標及び測量成果を使用して調製したものである。(承認番号) 昭56.九公第98号」