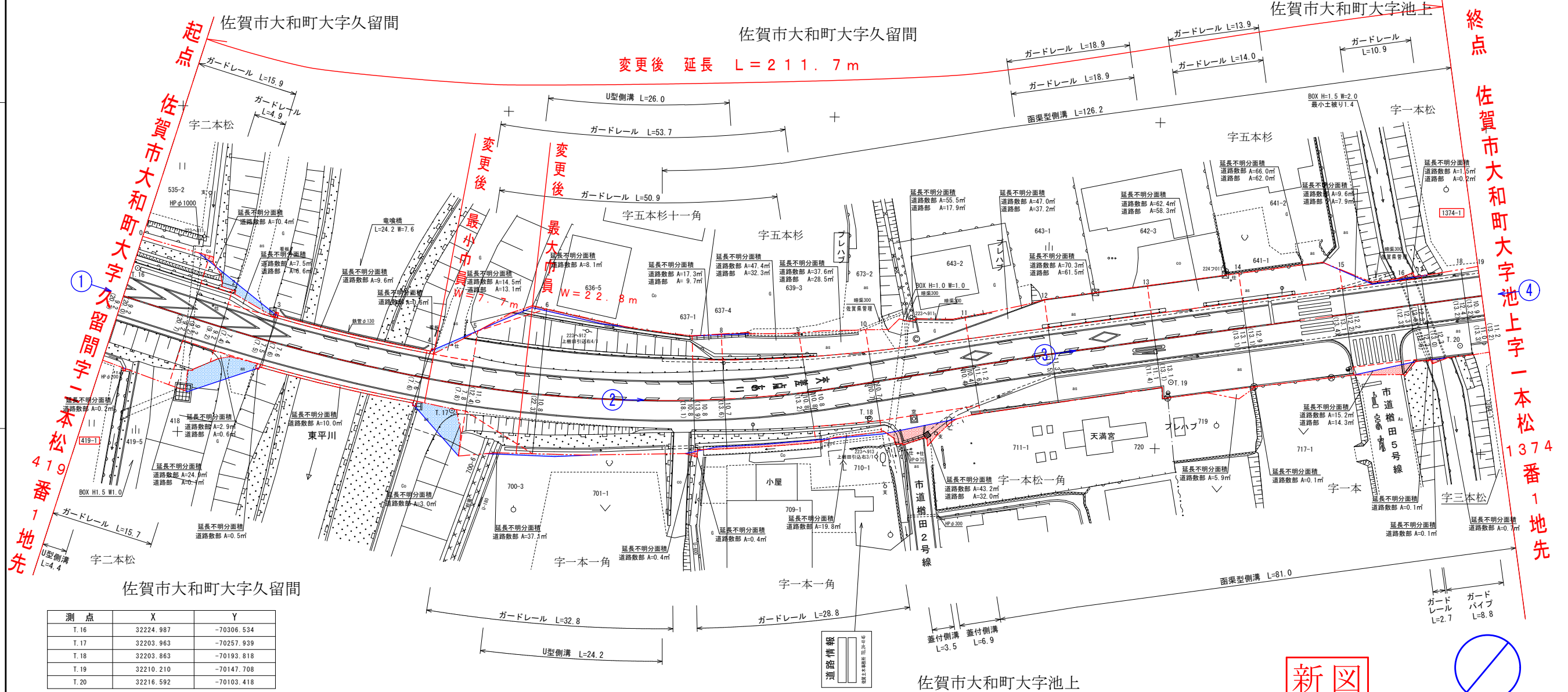
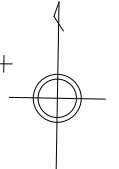


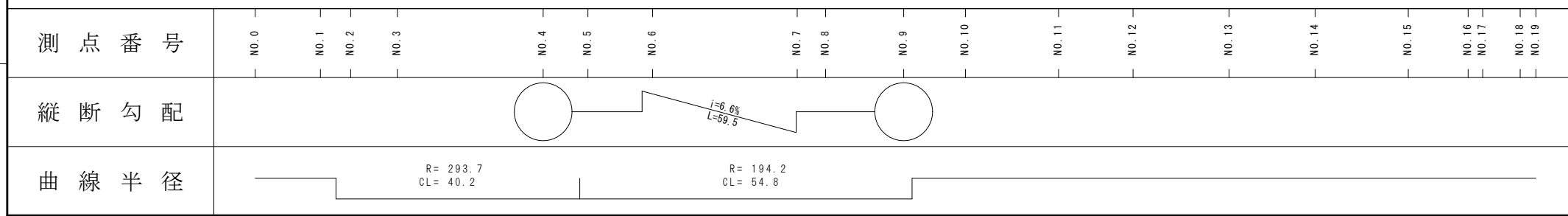
| 測点番号 | 区間長  | 車道巾員 | 路肩巾員 | 歩道巾員 |   |    | 緑地帯巾員 |    |   | 待避所巾員 | 分離帯巾員 | 全巾員  | 道路敷巾員 | 路面種別 | 設計C/B/R | 舗装年度 | 改良未改良 | 改良年度 | 防護柵延長 |      | 側溝延長 |      | 備考      |
|------|------|------|------|------|---|----|-------|----|---|-------|-------|------|-------|------|---------|------|-------|------|-------|------|------|------|---------|
|      |      |      |      | 左    | 右 | 帯列 | 左     | 帯列 | 右 |       |       |      |       |      |         |      |       |      | 左     | 右    | 左    | 右    |         |
| 0    | 0.0  | 6.0  | 3.2  |      |   |    |       |    |   |       | 9.2   | 20.0 |       |      |         |      |       |      |       |      |      |      |         |
| 1    | 10.8 | 6.0  | 3.2  |      |   |    |       |    |   |       | 9.2   | 20.7 | As    |      |         | 改    |       |      | 10.7  | 10.8 | 4.4  |      | 延長不明分面積 |
| 2    | 5.0  | 6.0  | 1.5  | 1.7  |   |    |       |    |   |       | 9.2   | 9.2  | "     |      |         | "    |       |      | 9.8   | 4.9  |      |      | 延長不明分面積 |
| 3    | 7.7  | 6.0  | 1.4  | 1.8  |   |    |       |    |   |       | 7.4   | 7.4  | "     |      |         | "    |       |      | 0.3   |      |      |      | 延長不明分面積 |
| 4    | 24.2 | 6.0  | 1.6  |      |   |    |       |    |   |       | 7.6   | 7.6  | "     |      |         | "    |       |      |       |      |      |      | 延長不明分面積 |
| 5    | 7.4  | 6.0  | 1.8  |      |   |    |       |    |   |       | 7.8   | 7.8  | "     |      |         | "    |       |      | 1.7   | 1.0  |      |      | 延長不明分面積 |
| 6    | 10.7 | 6.0  | 2.5  | 2.5  |   |    |       |    |   |       | 11.0  | 12.4 | "     |      |         | "    |       |      | 20.7  | 10.9 | 3.6  | 4.3  | 延長不明分面積 |
| 7    | 23.8 | 6.0  | 2.9  | 1.9  |   |    |       |    |   |       | 10.8  | 18.1 | "     |      |         | "    |       |      | 46.5  | 21.2 | 27.4 | 19.9 | 延長不明分面積 |
| 8    | 4.7  | 6.0  | 2.9  | 1.9  |   |    |       |    |   |       | 10.8  | 13.9 | "     |      |         | "    |       |      | 9.2   | 4.8  | 9.1  |      | 延長不明分面積 |
| 9    | 12.9 | 6.0  | 3.2  | 1.6  |   |    |       |    |   |       | 10.8  | 13.2 | "     |      |         | "    |       |      | 24.8  | 13.5 | 16.0 |      | 延長不明分面積 |
| 10   | 10.2 | 6.0  | 4.8  |      |   |    |       |    |   |       | 10.8  | 10.8 | "     |      |         | "    |       |      | 1.7   | 10.2 | 10.2 |      | 延長不明分面積 |
| 11   | 15.4 | 6.0  | 4.4  |      |   |    |       |    |   |       | 10.4  | 10.4 | "     |      |         | "    |       |      |       |      | 15.4 | 12.3 | 延長不明分面積 |
| 12   | 12.3 | 6.0  | 4.4  | 0.8  |   |    |       |    |   |       | 11.2  | 11.6 | As    |      |         | 改    |       |      | 1.6   |      | 12.4 | 12.5 | 延長不明分面積 |

| 測点番号 | 区間長   | 車道巾員 | 路肩巾員 | 歩道巾員 |   |    | 緑地帯巾員 |    |   | 待避所巾員 | 分離帯巾員 | 全巾員  | 道路敷巾員 | 路面種別 | 設計C/B/R | 舗装年度 | 改良未改良 | 改良年度 | 防護柵延長 |       | 側溝延長 |       | 備考      |  |
|------|-------|------|------|------|---|----|-------|----|---|-------|-------|------|-------|------|---------|------|-------|------|-------|-------|------|-------|---------|--|
|      |       |      |      | 左    | 右 | 帯列 | 左     | 帯列 | 右 |       |       |      |       |      |         |      |       |      | 左     | 右     | 左    | 右     |         |  |
| 13   | 15.9  | 6.0  | 1.5  |      |   |    |       |    |   |       | 11.1  | 11.4 | As    |      |         |      |       |      |       |       |      |       | 延長不明分面積 |  |
| 14   | 14.2  | 6.0  | 1.6  |      |   |    |       |    |   |       | 13.1  | 13.1 | "     |      |         |      |       |      |       |       |      |       | 延長不明分面積 |  |
| 15   | 15.4  | 6.0  | 1.5  |      |   |    |       |    |   |       | 12.9  | 13.1 | "     |      |         |      |       |      |       |       |      |       | 延長不明分面積 |  |
| 16   | 9.9   | 6.0  | 1.5  |      |   |    |       |    |   |       | 12.2  | 12.2 | "     |      |         |      |       |      | 5.3   | 2.9   | 9.9  | 9.9   | 延長不明分面積 |  |
| 17   | 2.4   | 6.0  | 1.5  |      |   |    |       |    |   |       | 12.3  | 12.6 | "     |      |         |      |       |      | 2.4   | 2.4   | 2.4  | 2.4   | 延長不明分面積 |  |
| 18   | 6.2   | 6.0  | 1.5  |      |   |    |       |    |   |       | 12.3  | 13.0 | "     |      |         |      |       |      | 3.2   | 6.2   | 6.2  | 6.2   | 延長不明分面積 |  |
| 19   | 2.6   | 6.0  | 1.4  |      |   |    |       |    |   |       | 10.9  | 13.2 | As    |      |         |      |       |      |       |       |      |       | 延長不明分面積 |  |
| 計    | 211.7 |      |      |      |   |    |       |    |   |       |       |      |       |      |         |      |       |      |       | 202.0 | 88.8 | 160.7 | 120.0   |  |

延長不明分面積別図有



| 測点   | X         | Y          |
|------|-----------|------------|
| T.16 | 32224.987 | -70306.534 |
| T.17 | 32203.963 | -70257.939 |
| T.18 | 32203.863 | -70193.818 |
| T.19 | 32210.210 | -70147.708 |
| T.20 | 32216.592 | -70103.418 |



|            |                |    |       |
|------------|----------------|----|-------|
| 路線名        | 一般県道 松尾佐賀停車場線  |    |       |
| 図面番号       | 27             | 縮尺 | 1:500 |
| 作成年月日      | 令和 7年 2月 14日   |    |       |
| 測量者        | (株)コスモエンジニアリング |    |       |
| 佐賀県佐賀土木事務所 |                |    |       |