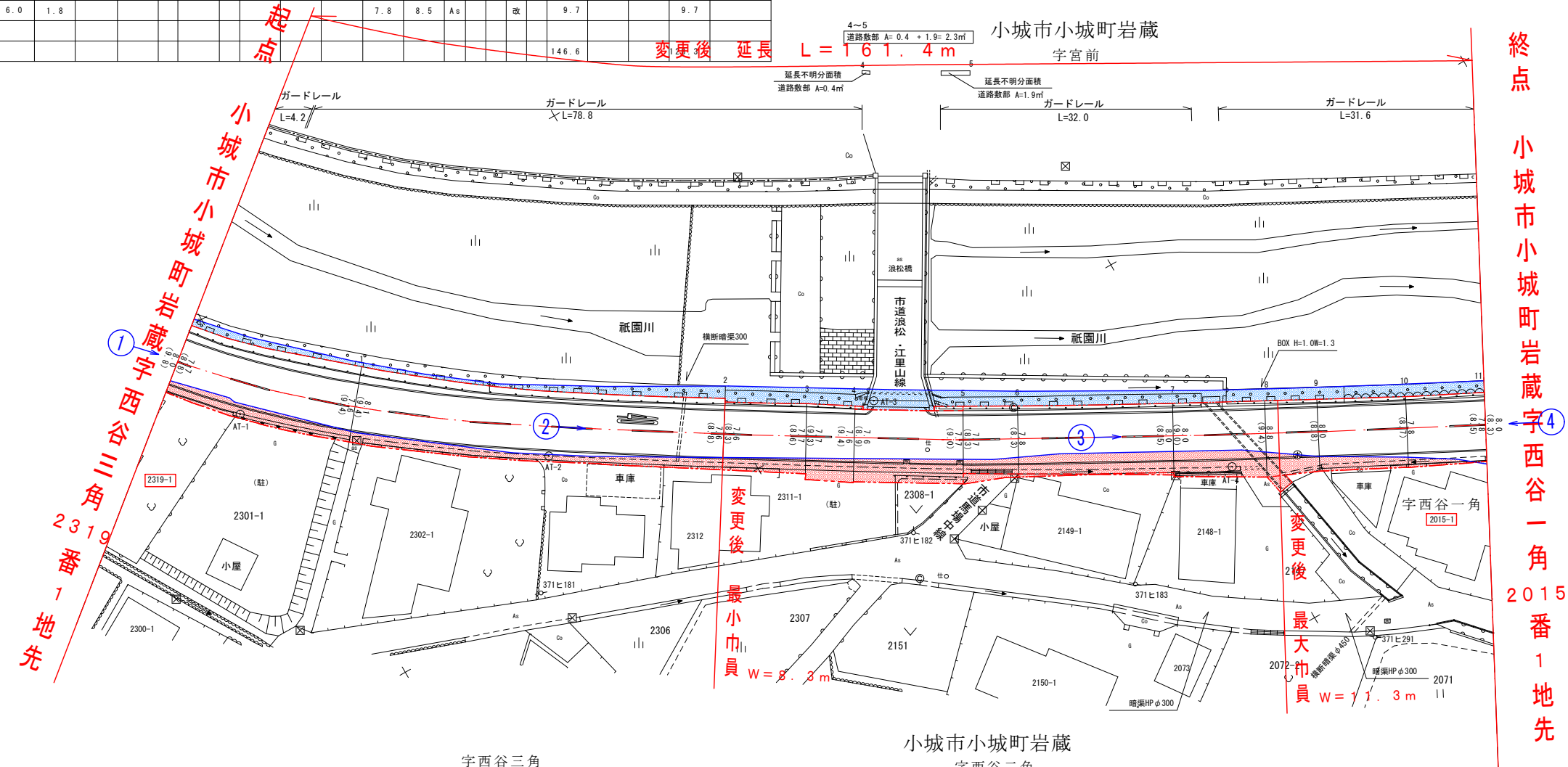
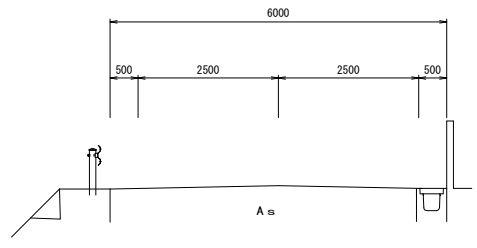


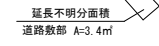
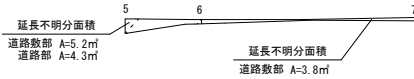
測点番号	区間長	車道巾員	路肩巾員	歩道巾員		緑地帯巾員		待避所巾員	分離帯巾員	全巾員	道路敷巾員	路面種別	舗装年数	改良未改良	改良年数	防護柵延長		側溝延長		備考	
				左	右	帯列	帯列									左	右	左	右		左
0	0.0	6.0	1.7							7.7	8.8										
1	22.5	6.0	1.6							7.6	9.4	Aa		改		21.5					
2	45.4	6.0	2.1							8.1	9.4	"		"		44.9			44.3		
3	10.1	6.0	1.6							7.6	8.3	"		"		10.0			10.2		
4	5.9	6.0	1.7							7.7	9.3	"		"		5.9			5.9		
5	13.4	6.0	1.6							7.6	8.9	"		"		3.6			13.5		延長不明分面積
6	6.7	6.0	1.7							7.7	8.3	"		"		6.7			6.8		延長不明分面積
7	19.0	6.0	2.0							8.0	8.5	"		"		19.0			19.0		延長不明分面積
8	11.3	6.0	2.0							8.0	9.0	"		"		8.0			8.2		
9	6.5	6.0	2.0							8.0	8.8	"		"		6.4					延長不明分面積
10	10.9	6.0	1.8							7.8	8.7	"		"		10.9			10.7		
11	9.7	6.0	1.8							7.8	8.5	Aa		改		9.7			9.7		
計	161.4															146.6					

点名	X座標	Y座標
AT-1	34587.553	-75101.708
AT-2	34564.171	-75071.460
AT-3	34550.101	-75033.535
AT-4	34521.099	-74999.498


標準断面図 S=1:100



区間	道路敷部面積 (㎡)			道路部面積 (㎡)		
	左	右	計	左	右	計
4~5	2.3	—	2.3	—	—	—
5~6	—	5.2	5.2	—	4.3	4.3
6~7	—	3.8	3.8	—	—	—
8~9	—	3.4	3.4	—	—	—



新図



測点番号	NO.0	NO.1	NO.2	NO.3	NO.4	NO.5	NO.6	NO.7	NO.8	NO.9	NO.10	NO.11
縦断勾配	R=190.0 CL=71.8											
曲線半径	R=190.0 CL=71.8											

路線名	一般県道 杉山小城線		
図面番号	64	縮尺	1:500
作成年月日	令和7年5月30日		
測量者	新九州測量設計株式会社		
佐賀県 佐賀 土木事務所			