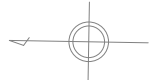


測点番号	区間長	車道巾員	歩道巾員		緑地帯巾員		持遮所巾員	分離帯巾員	全巾員	道路敷巾員	路面種別	設計C/B/R	舗装年度	改良未改良	改良年度	防護柵延長		側溝延長		備考	
			左	右	左	右										左	右	左	右		
0	0.0	6.0	2.0	3.1					11.1	19.7											
1	14.4	6.0	1.9	3.1					11.0	19.7	As	3.0					13.9	31.3	26.8		延長不明分面積
2	16.6	6.0	1.9	3.1					11.0	19.8	"	"	"	"	"		16.2	35.5	45.9		延長不明分面積
3	23.2	6.0	1.6	3.0					10.5	29.7	"	"	"	"	"		22.1	49.1	81.9		延長不明分面積
4	11.0	6.0	1.5	3.0					10.5	14.4	"	"	"	"	"				21.7		延長不明分面積
5	9.3	6.0	1.7	3.0					10.7	11.0	"	"	"	"	"				18.1		延長不明分面積
6	14.2	6.0	2.2	3.0					11.2	11.7	As	3.0					8.6	33.0	14.6		延長不明分面積

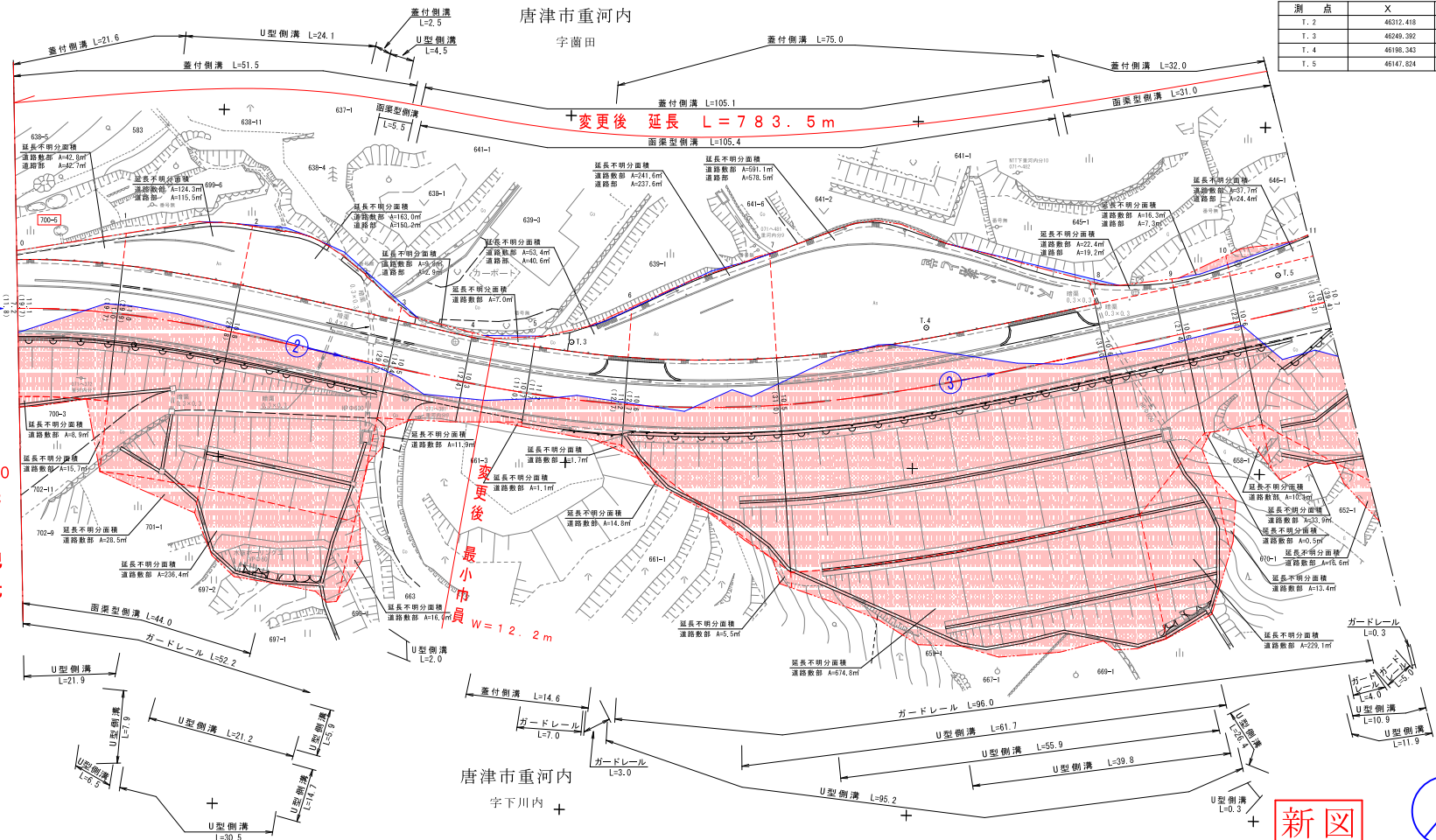
測点番号	区間長	車道巾員	歩道巾員		緑地帯巾員		持遮所巾員	分離帯巾員	全巾員	道路敷巾員	路面種別	設計C/B/R	舗装年度	改良未改良	改良年度	防護柵延長		側溝延長		備考		
			左	右	左	右										左	右	左	右			
7	22.4	6.0	1.6	3.0					10.6	12.7	As	3.0							22.8	64.8	37.9	延長不明分面積
8	47.5	6.0	1.6	3.0					10.6	31.0	"	"	"	"	"				48.1	141.7	103.9	延長不明分面積
9	11.6	6.0	1.6	3.0					10.6	21.4	"	"	"	"	"				11.6	21.6	57.5	延長不明分面積
10	8.3	6.0	1.6	3.0					10.6	22.0	"	"	"	"	"				8.3	16.6		延長不明分面積
11	12.5	6.0	1.7	3.0					10.7	33.3	As	3.0							15.9	24.0	22.8	延長不明分面積
計	191.0																		167.5	458.2	471.3	

延長不明分面積別図有




測点	X	Y
T. 2	46312.418	-99684.103
T. 3	46249.392	-99682.629
T. 4	46188.343	-99678.567
T. 5	46147.824	-99671.240

起点  
唐津市重河内字下川内  
700番5地先



新図



測点番号	NO. 0	NO. 1	NO. 2	NO. 3	NO. 4	NO. 5	NO. 6	NO. 7	NO. 8	NO. 9	NO. 10	NO. 11
縦断勾配								98.3				
曲線半径	R=100.0 LC=2.8	A=65.0 L=42.3			A=80.0 L=40.0		R=160.0 LC=29.2		A=80.0 L=40.0		A=60.0 L=15.7	

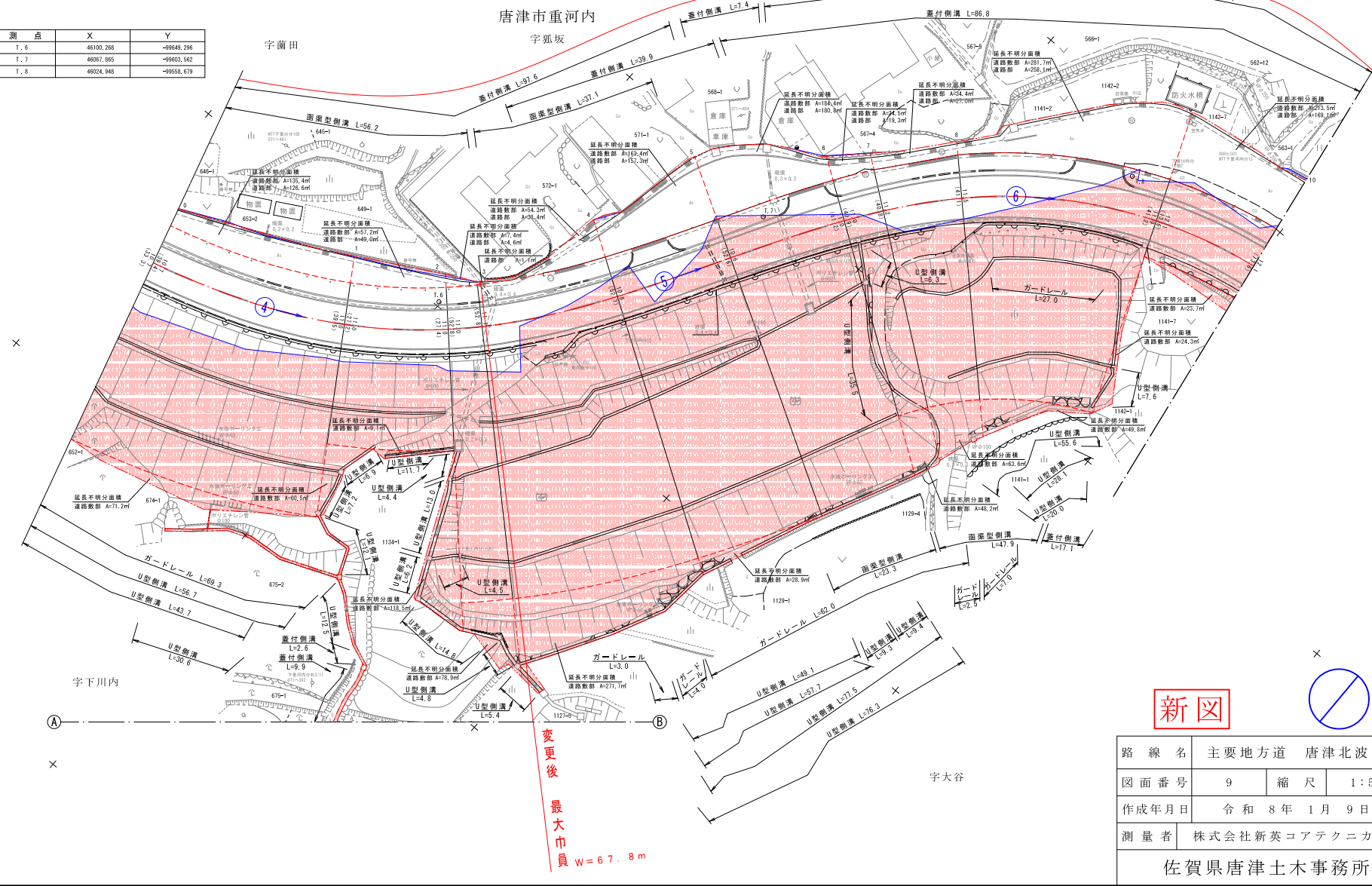
路線名	主要地方道 唐津北波多線	
図面番号	8	縮尺 1:500
作成年月日	令和 8年 1月 9日	
測量者	株式会社新英コアテクニカ	
佐賀県唐津土木事務所		

延長不明分面積別図有

測点番号	区間長	車道巾員	路肩巾員		歩道巾員			緑地帯巾員			持遮所巾員	分離帯巾員	全巾員	道路敷巾員	路面種別	設計C/R	舗装年度	改良年度	防護柵延長		側溝延長		備考		
			左	右	帯別	左	帯別	右	左	右									左	右					
																					左	右			
0	0.0	6.0	1.7	3.0								10.7	39.4												
1	33.7	6.0	2.0	3.0								11.0	39.5	A6	3.0%					34.9	63.2	104.6			延長不明分面積
2	17.4	6.0	2.0	3.0								11.0	39.5	A6	3.0%					18.2	32.5	180.3			延長不明分面積
3	5.7	6.0	2.0	3.0								11.1	39.6	A6	3.0%					6.0	10.7	31.4			延長不明分面積
4	23.2	6.0	1.8	3.0								10.8	39.7	A6	3.0%					25.1	54.6	125.2			延長不明分面積
5	20.0	6.0	1.6	3.0								10.6	39.6	A6	3.0%					20.2	57.4	87.9			延長不明分面積
6	20.0	6.0	2.0	3.0								11.0	39.4	A6	3.0%					19.7	39.6	86.7			延長不明分面積

測点番号	区間長	車道巾員	路肩巾員		歩道巾員			緑地帯巾員			持遮所巾員	分離帯巾員	全巾員	道路敷巾員	路面種別	設計C/R	舗装年度	改良年度	防護柵延長		側溝延長		備考			
			左	右	帯別	左	帯別	右	左	右									左	右						
																					左	右				
7	6.7	6.0	2.0	3.0								11.0	39.4	A6	3.0%										延長不明分面積	
8	13.3	6.0	2.5	3.0								11.5	41.1	A6	3.0%											延長不明分面積
9	33.0	6.0	2.9	3.0								11.9	41.2	A6	3.0%											延長不明分面積
10	16.0	6.0	3.1	3.0								12.1	43.6	A6	3.0%											延長不明分面積
計	191.0																									

測点	X	Y
T. 6	48100.268	-99649.296
T. 7	46967.985	-99603.562
T. 8	46924.948	-99558.679



変更後  
最大巾員 W=67.8m

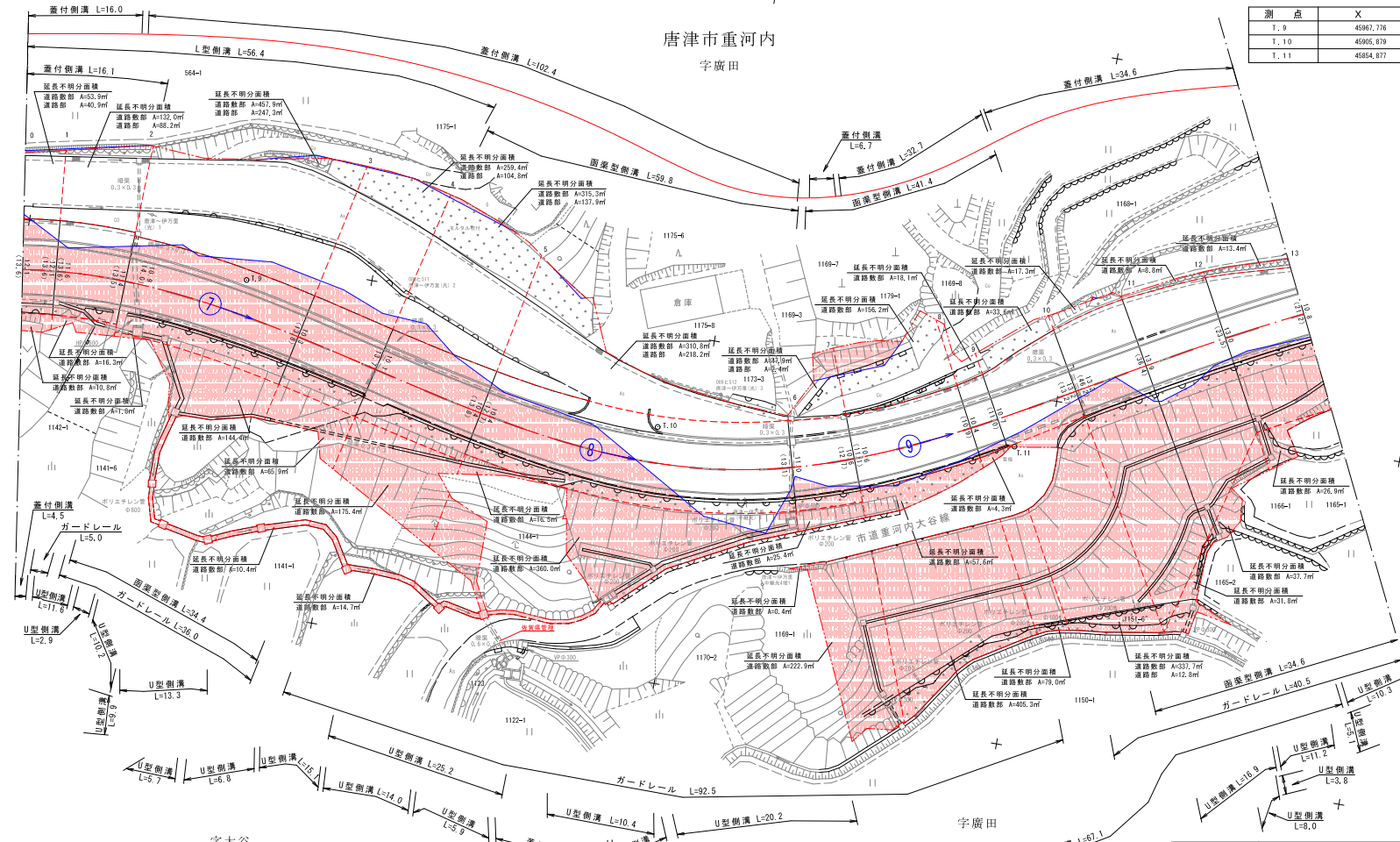
新図

路線名	主要地方道 唐津北波多線	
図面番号	9	縮尺 1:500
作成年月日	令和 8年 1月 9日	
測量者	株式会社新英コアテクノカ	
佐賀県唐津土木事務所		

測点番号	区間長	車道巾員		歩道巾員		緑地帯巾員		待避所巾員	分離帯巾員	全巾員	道路敷巾員	路面種別	設計C/B/R	補装年度	改良未改良	改良年度	防護柵延長		側溝延長		備考		
		左	右	左	右	左	右										左	右	左	右			
0	0.0	6.0	3.1	3.0						12.1	13.6												
1	4.8	6.0	3.1	3.0						12.1	13.6	As	3.0		改	H31			15.1	4.5			延長不明分面積
2	10.1	6.0	2.6	3.0						11.6	13.6	"	"	"	"	"			5.0	33.7	9.1		延長不明分面積
3	26.1	6.0	2.4	2.5						10.9	14.0	"	"	"	"	"			24.0	59.2	66.9		延長不明分面積
4	12.1	6.0	1.6	2.5						10.1	13.7	"	"	"	"	"			12.0	24.8	25.3		延長不明分面積
5	16.4	6.0	1.9	2.5						10.4	13.8	"	"	"	"	"			13.0	32.1	28.4		延長不明分面積
6	45.9	6.0	1.9	2.5						10.4	12.7	"	"	"	"	"			47.9	85.7	79.7		延長不明分面積
7	9.0	6.0	2.3	2.3						10.6	12.7	As	3.0		改	H31			9.4	14.6	12.5		延長不明分面積

測点番号	区間長	車道巾員		歩道巾員		緑地帯巾員		待避所巾員	分離帯巾員	全巾員	道路敷巾員	路面種別	設計C/B/R	補装年度	改良未改良	改良年度	防護柵延長		側溝延長		備考		
		左	右	左	右	左	右										左	右	左	右			
8	17.3	6.0	2.3	2.3						10.6	11.1	As	3.0		改	H29			17.8	33.4	20.2		延長不明分面積
9	4.1	6.0	1.8	2.9						10.7	11.0	"	"	"	"	"			4.2	8.0	4.5		延長不明分面積
10	11.9	6.0	1.6	5.6						13.2	13.2	"	"	"	"	"			6.4	24.0	16.7		延長不明分面積
11	10.7	6.0	1.6	5.6						13.2	13.2	"	"	"	"	"			10.7	10.9	44.1		延長不明分面積
12	12.1	6.0	1.5	5.5						13.0	23.5	"	"	"	"	"			12.0	12.3	40.7		延長不明分面積
13	11.8	6.0	1.6	3.2						10.8	21.2	As	3.0		改	H29			11.6	12.3	28.1		延長不明分面積
計	192.3																		174.0	366.1	380.7		

延長不明分面積別因有



測点	X	Y
1.0	45867.376	-9553.059
1.10	45863.679	-9563.591
1.11	45854.877	-9557.457



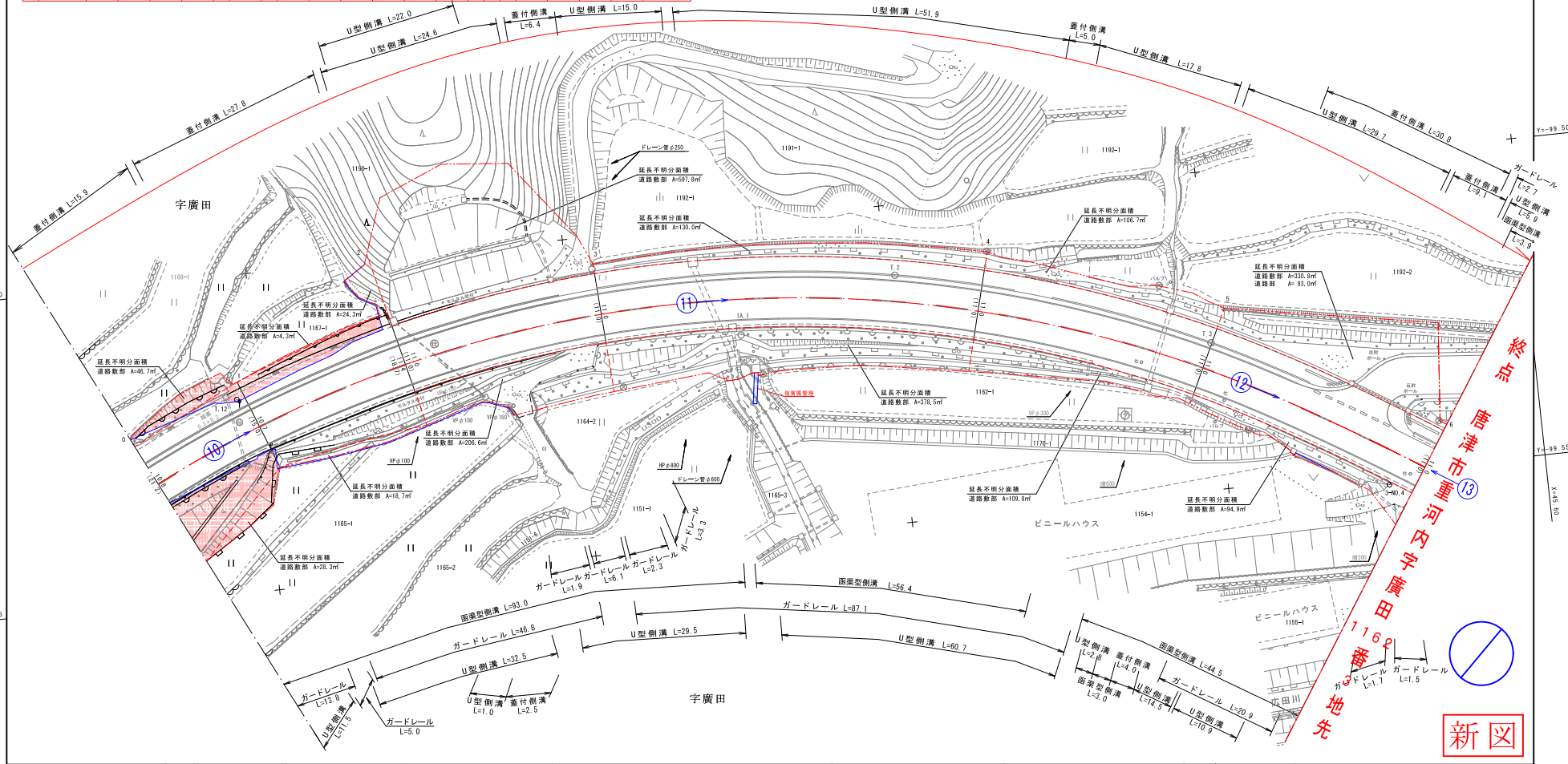
新図

路線名	主要地方道 唐津北波多線	
図面番号	10	縮尺 1:500
作成年月日	令和 8年 1月 9日	
測量者	株式会社新英コアテクニカ	
佐賀県唐津土木事務所		

測点番号	区間長	車道巾員	歩道巾員		緑地帯巾員		持遮所巾員	分離帯巾員	全巾員	道路敷巾員	路面種別	舗装年度	改良未改良	改良年度	防護柵延長		側溝延長		備考		
			左	右	左	右									左	右	左	右			
0	0.0	6.0	1.6	3.2					10.8	21.2											
1	18.3	6.0	1.6	3.1					10.7	16.0	A6 3.0%		改	H29	18.8	18.1	29.5			延長不明分面積	
2	24.9	6.5	2.0	2.9					11.4	18.7	B.0 3.0%		改	H29	24.1	25.6	47.1			延長不明分面積	
3	31.8	6.5	2.0	2.5					11.0	11.0	H23 3.0%			H23	37.5	53.2	55.4			延長不明分面積	
4	59.5	6.5	2.0	2.5					11.0	11.0	"	"	"	"	58.1	60.1	108.4			延長不明分面積	
5	36.5	6.5	2.0	2.5					11.0	11.0	"	"	"	"	27.8	36.7	60.2			延長不明分面積	
6	38.2	6.5	2.0	2.5					11.0	11.0	A6 3.0%	H23	改	H23	2.7	24.1	72.1	66.2			延長不明分面積
計	209.2														2.7	190.4	265.8	396.8			

測点	X	Y
1A.1	45723.628	-99517.864
1A.2	45800.040	-99526.910
T.1	45745.843	-99526.089
T.2	45698.589	-99511.078
T.3	45650.336	-99526.916
3-N0.4	45624.801	-99522.091
T.12	45803.509	-99519.556

唐津市重河内  
宇後小場



測点番号	NO.0	NO.1	NO.2	NO.3	NO.4	NO.5	NO.6
縦断勾配							
曲線半径							

路線名	主要地方道 唐津北波多線	
図面番号	11	縮尺 1:500
作成年月日	平成 24年 3月 15日	
測量者	新九州測量設計株式会社	
佐賀県唐津土木事務所		