位置図

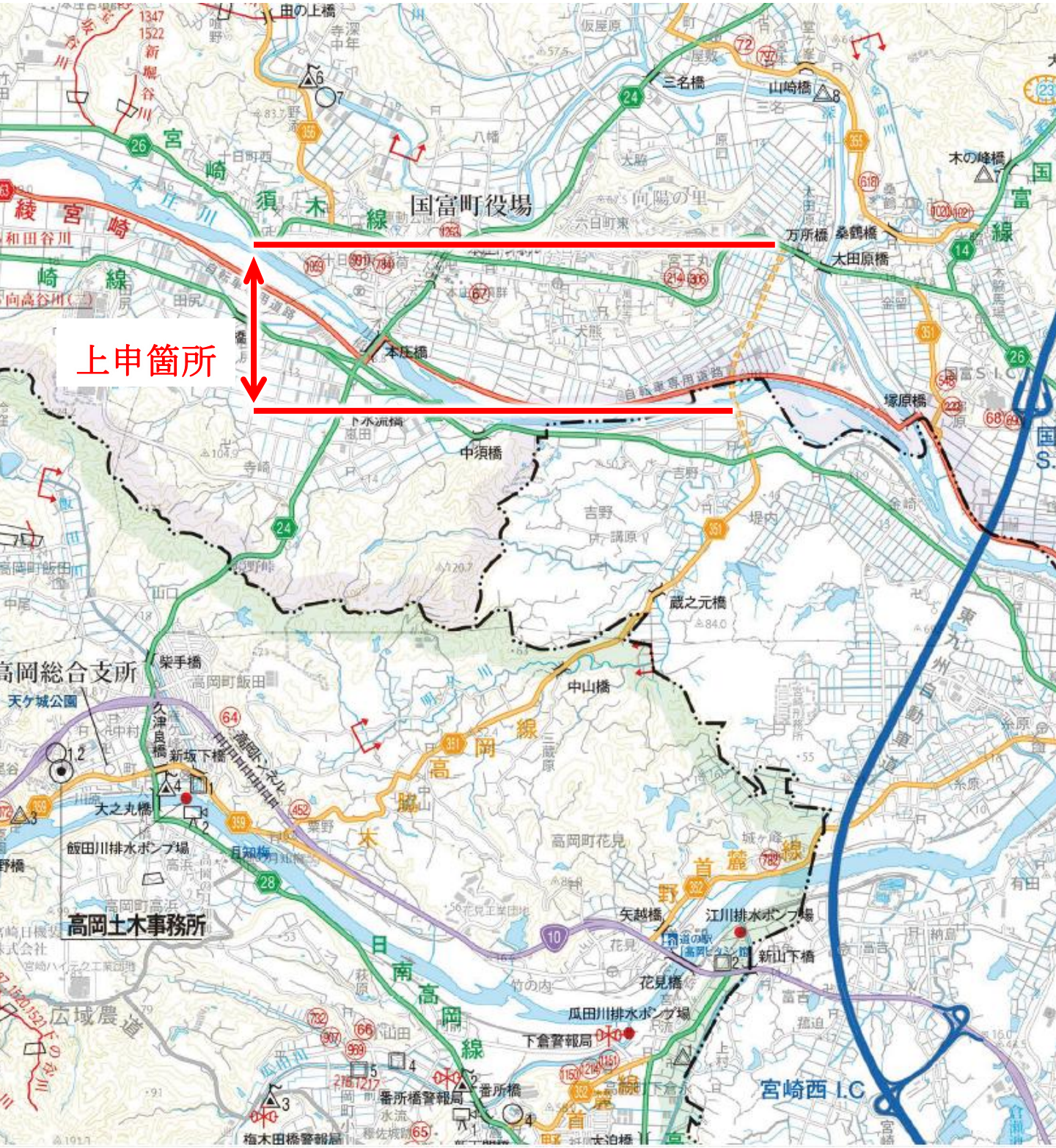

上申箇所
国富町役場
高岡総合支所
高岡土木事務所
宮崎西 I.C
三名橋
山崎橋
木の峰橋
万所橋
桑鶴橋
太田原橋
本庄橋
塚原橋
中須橋
蔵之元橋
中山橋
柴手橋
新坂下橋
大之丸橋
飯田川排水ポンプ場
矢越橋
江川排水ポンプ場
新山下橋
花見橋
瓜田川排水ポンプ場
下倉警報局
番所橋
番所橋警報局
梅木田橋警報局

一般県道 国富高岡線 平面図

S= 1 : 1000

供用開始区間　延長 L=455.5m

起点　国富町大字本庄字万所七九二番一

終点　東諸県郡国富町大字宮王丸一三一六番一地先

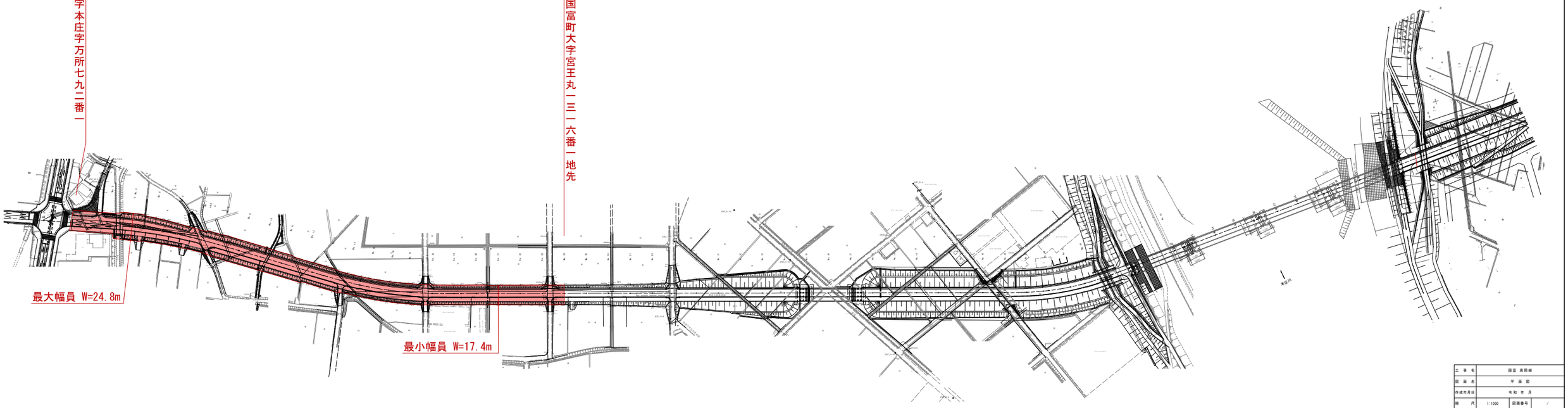

工事名	国富 高岡線
図面名	平面図
作成年月日	令和 年 月
縮尺	1:1000　図面番号　/
会社名	
事業者名	宮崎県 高岡土木事務所

一般県道 国富高岡線 平面図

供用開始区間　延長 L=455.5m

起点　国富町大字本庄字万所七九二番一

終点　東諸県郡国富町大字宮王丸一三一六番一地先

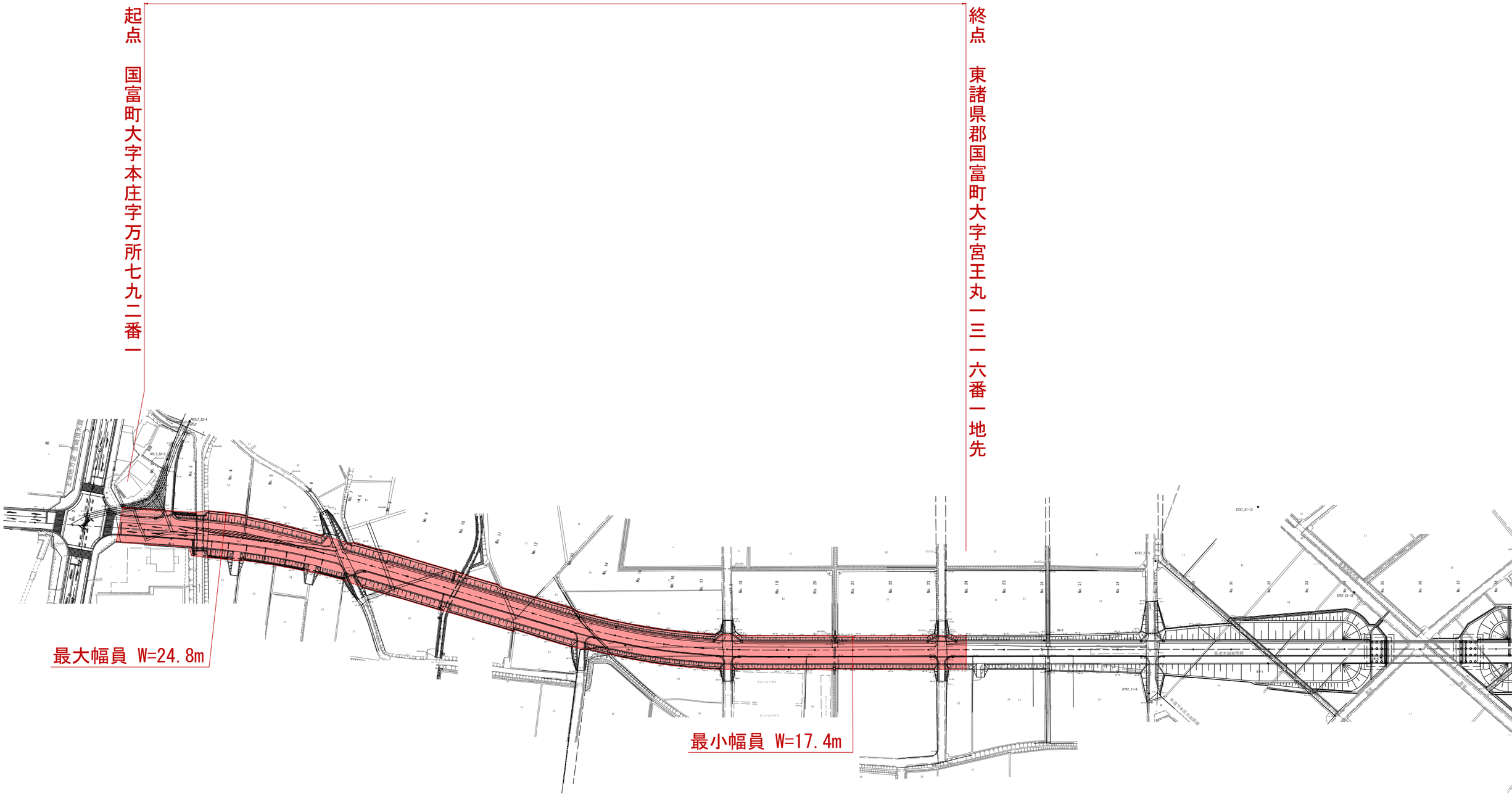

一般県道 国富高岡線 平面図

S= 1 : 1000

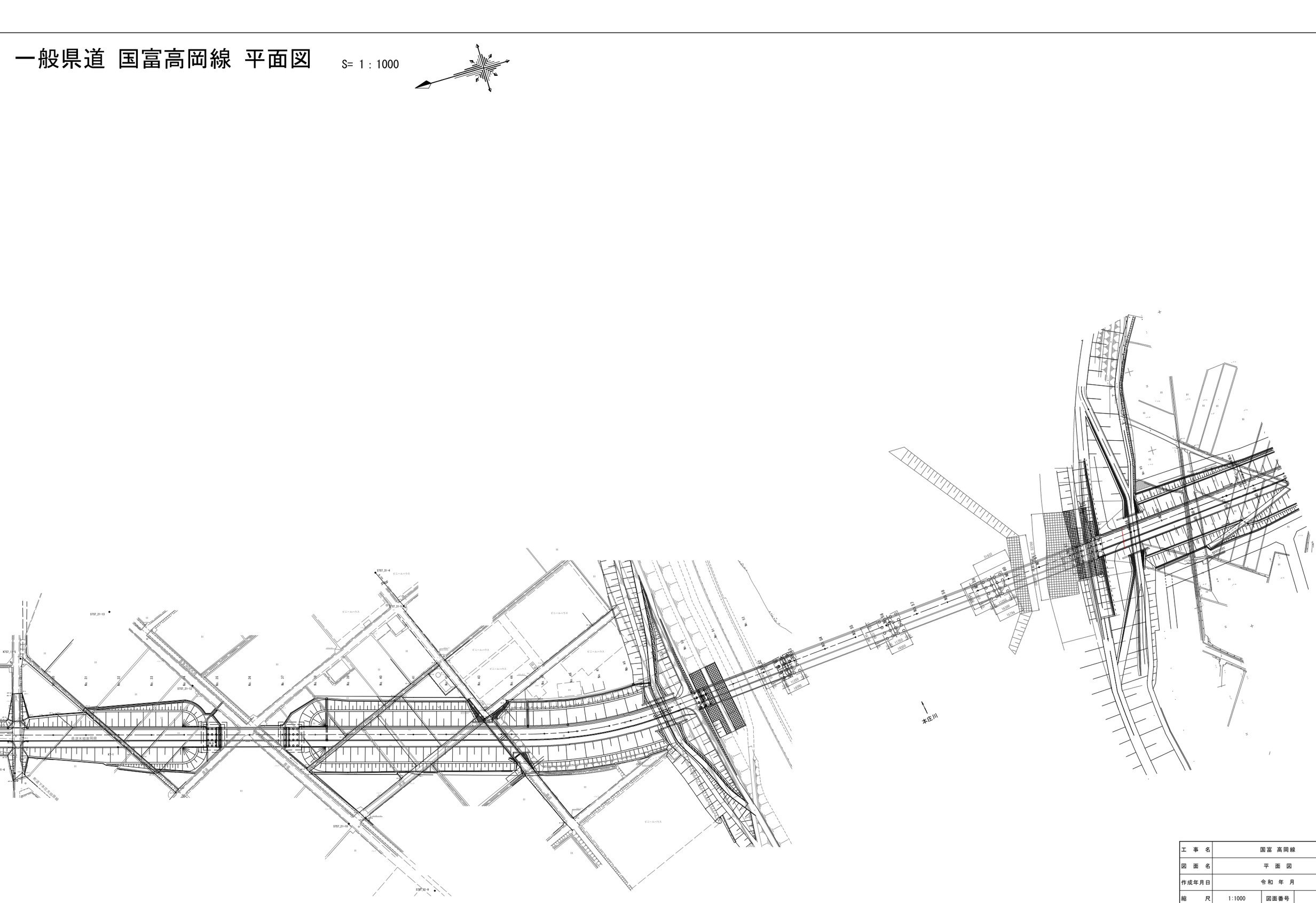

工 事 名	国富 高岡線		
図 面 名	平 面 図		
作成年月日	令和 年 月		
縮 尺	1:1000	図面番号	/
会 社 名			
事業者名	宮崎県 高岡土木事務所		