位　置　図

国富高岡線：供用開始区間

方垣下-1	1.0257	H22.12.24
田鳥越	1.1953	H25.7.4
叶	1.7969	H26.1.14
ノ城-2	1.0616	H27.10.5
方-1	4.4648	H28.6.20
倉	2.5000	S61.10.11
井野	1.2316	H2.12.28
上(上)	0.3524	S45.4.20
久尾	0.1510	S45.4.20
十	0.4698	S45.4.20
原	0.4531	S45.4.20
居(二)	0.3000	S45.4.20
門	0.4500	S62.7.10
宮	1.1000	H1.2.21
原	2.3788	H2.3.30
伊倉	0.9451	H4.2.28
越	0.1740	H5.2.25
浦下第2	0.5962	H6.10.27
倉	2.4162	H16.3.22
倉	0.1067	H20.7.14
居-3	2.7442	H27.11.5
下-1	4.2531	H28.3.17
町	0.6800	S61.5.2
手	1.8000	S61.10.11
手	0.0164	H4.8.25
北	0.2097	H2.3.30
納	0.1095	H4.11.9
ノ下	0.5321	H7.12.7
中野	0.4214	H13.1.11
谷	1.3549	H29.9.4
手	1.2289	H30.3.1
原畑	1.5402	R1.10.24
成町	1.0166	H30.8.6
土元村	1.7525	R1.8.22
居-3	2.7441	H27.11.5



位置図

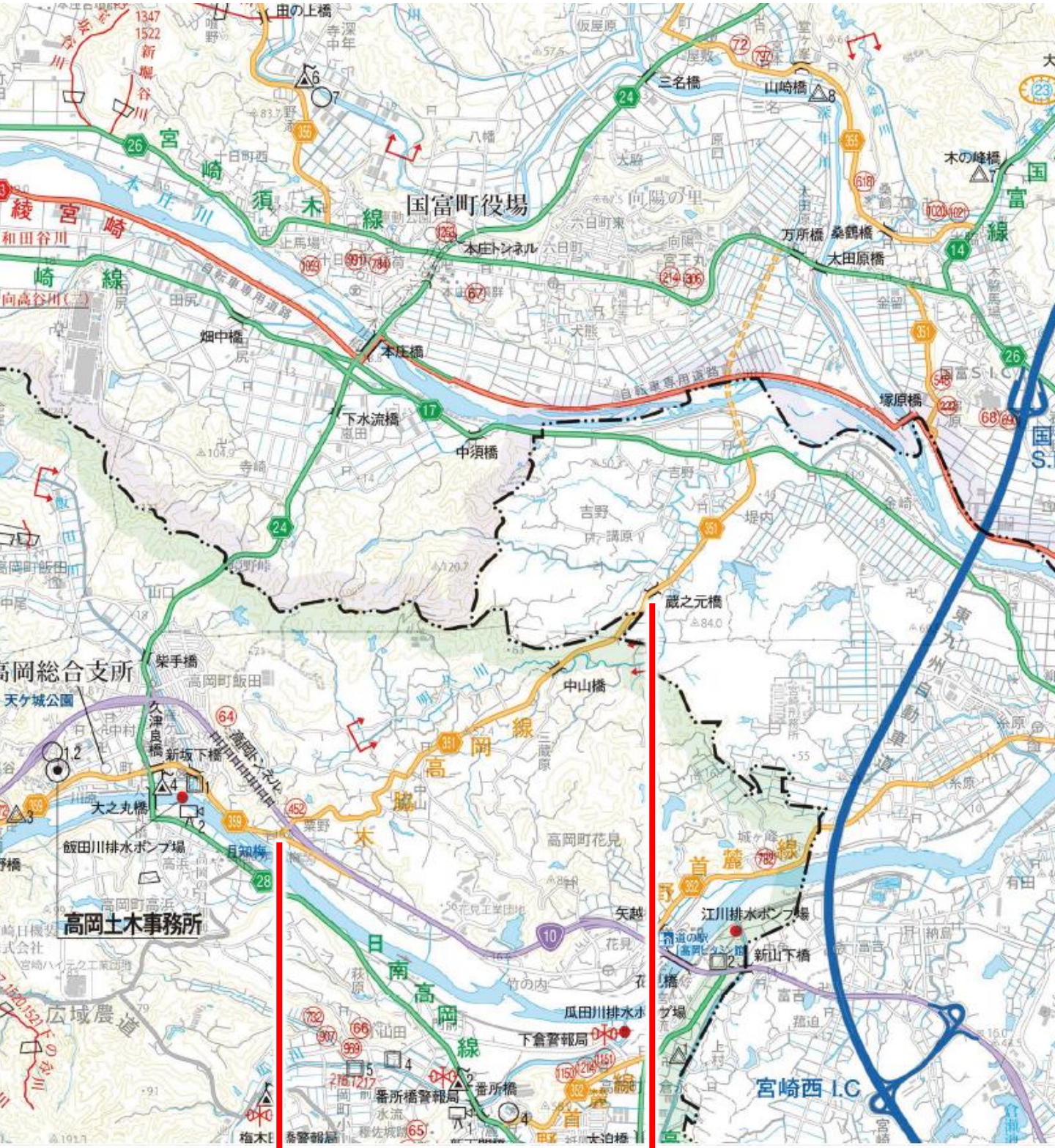
国富町役場
本庄トンネル
本庄橋
畑中橋
下水流橋
中須橋
三名橋
山崎橋
木の峰橋
万所橋
桑鶴橋
太田原橋
塚原橋
蔵之元橋
中山橋
柴手橋
新坂下橋
大之丸橋
飯田川排水ポンプ場
高岡土木事務所
江川排水ポンプ場
新山下橋
瓜田川排水ポンプ場
下倉警報局
番所橋警報局
番所橋
宮崎西 I.C
宮崎須木線
綾宮崎線
高岡総合支所
天ケ城公園
広域農道
東九州自動車道
上申箇所

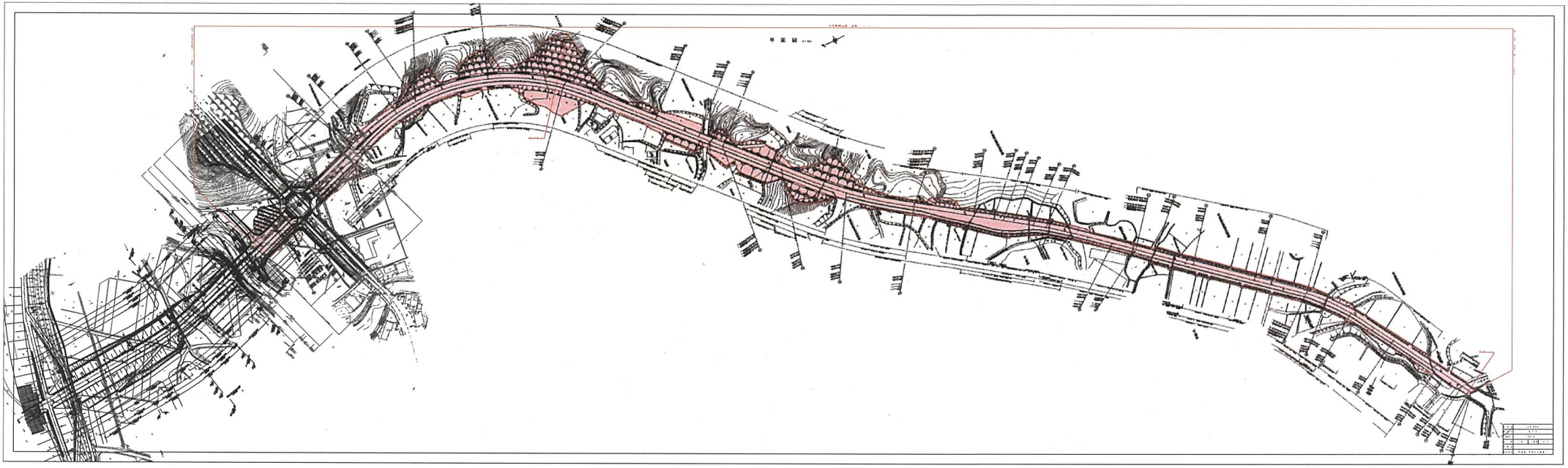

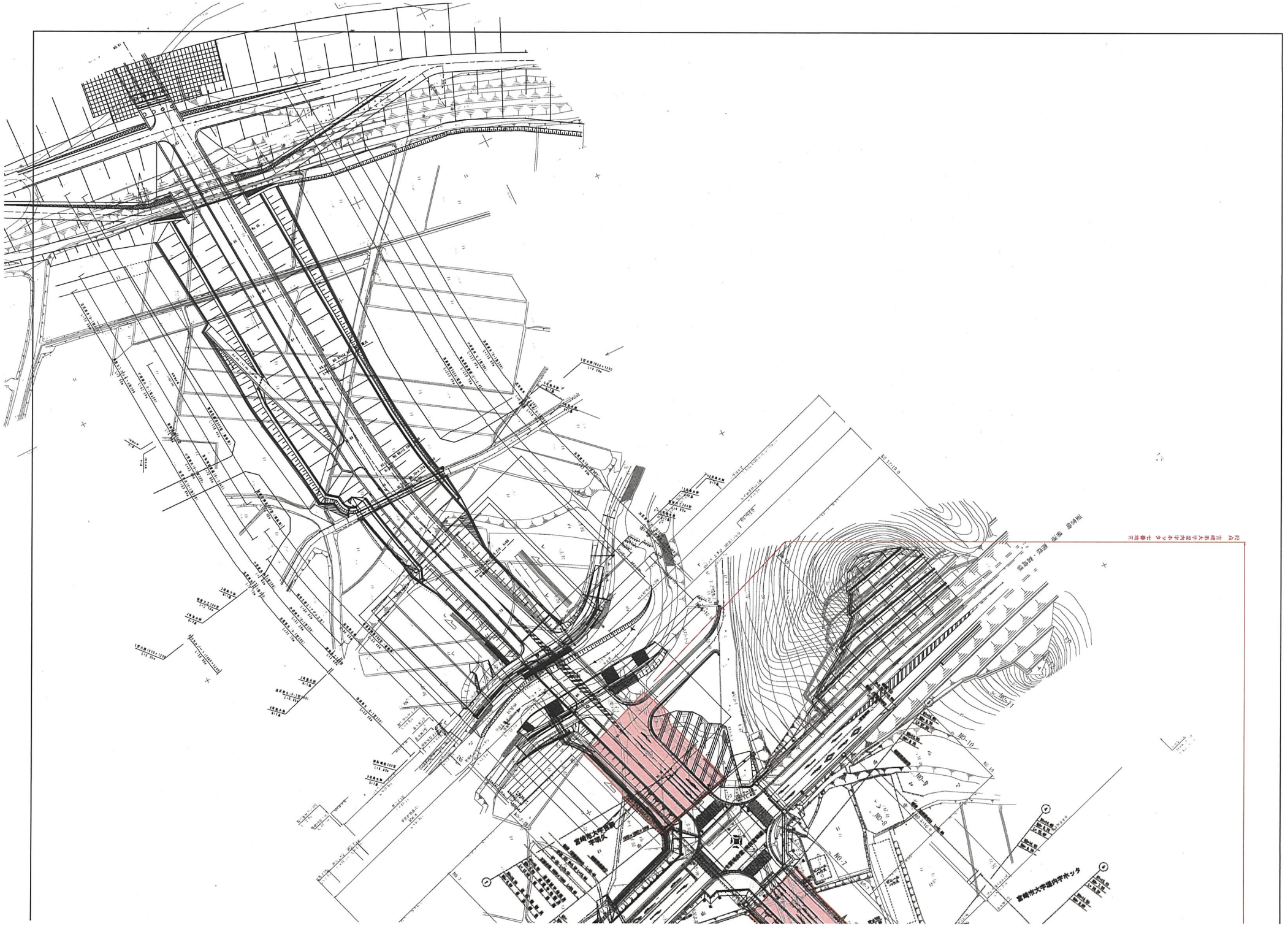

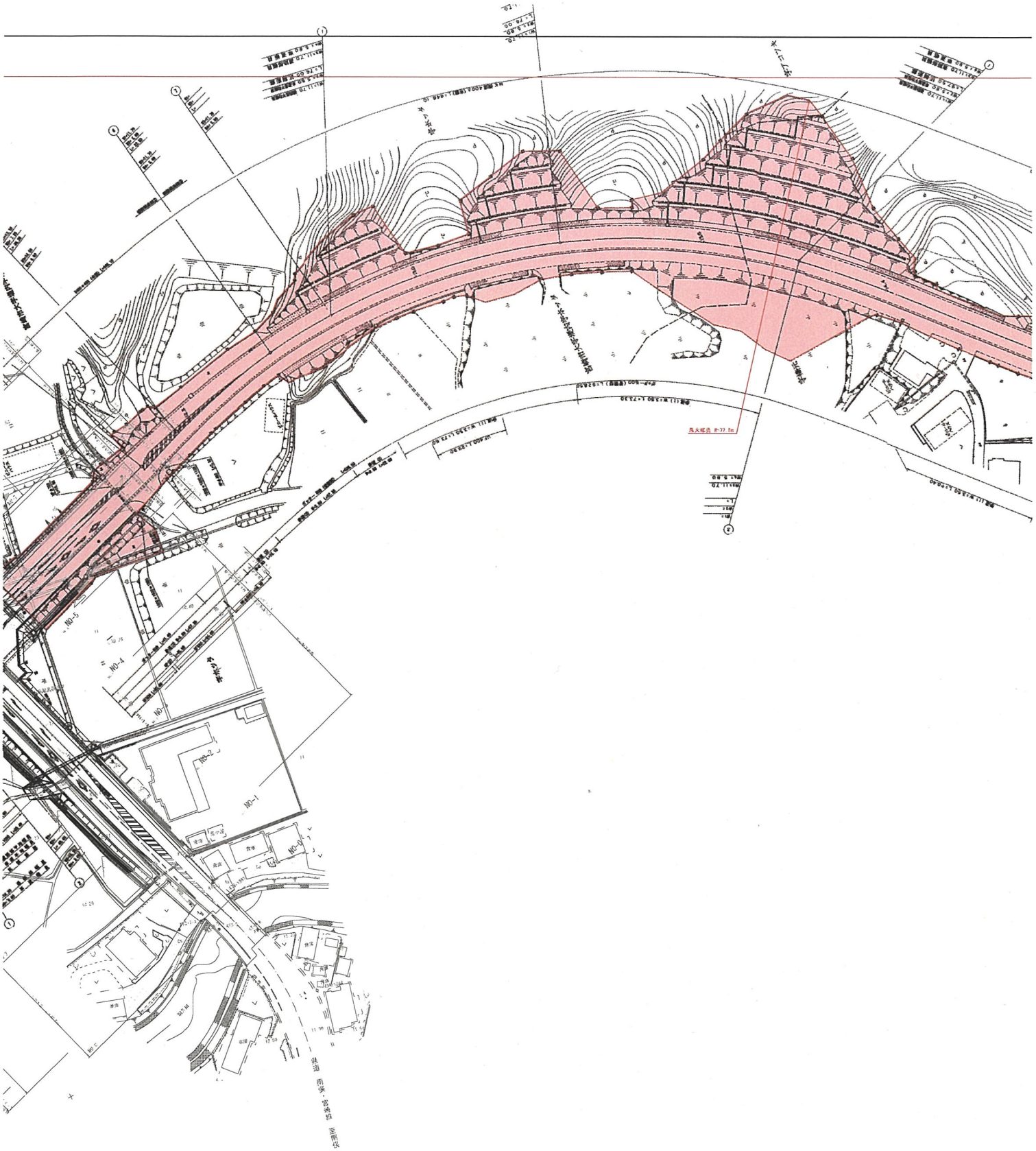
NO-5
NO-4
NO-3
NO-2
NO-1

平　面　図　S=1:500

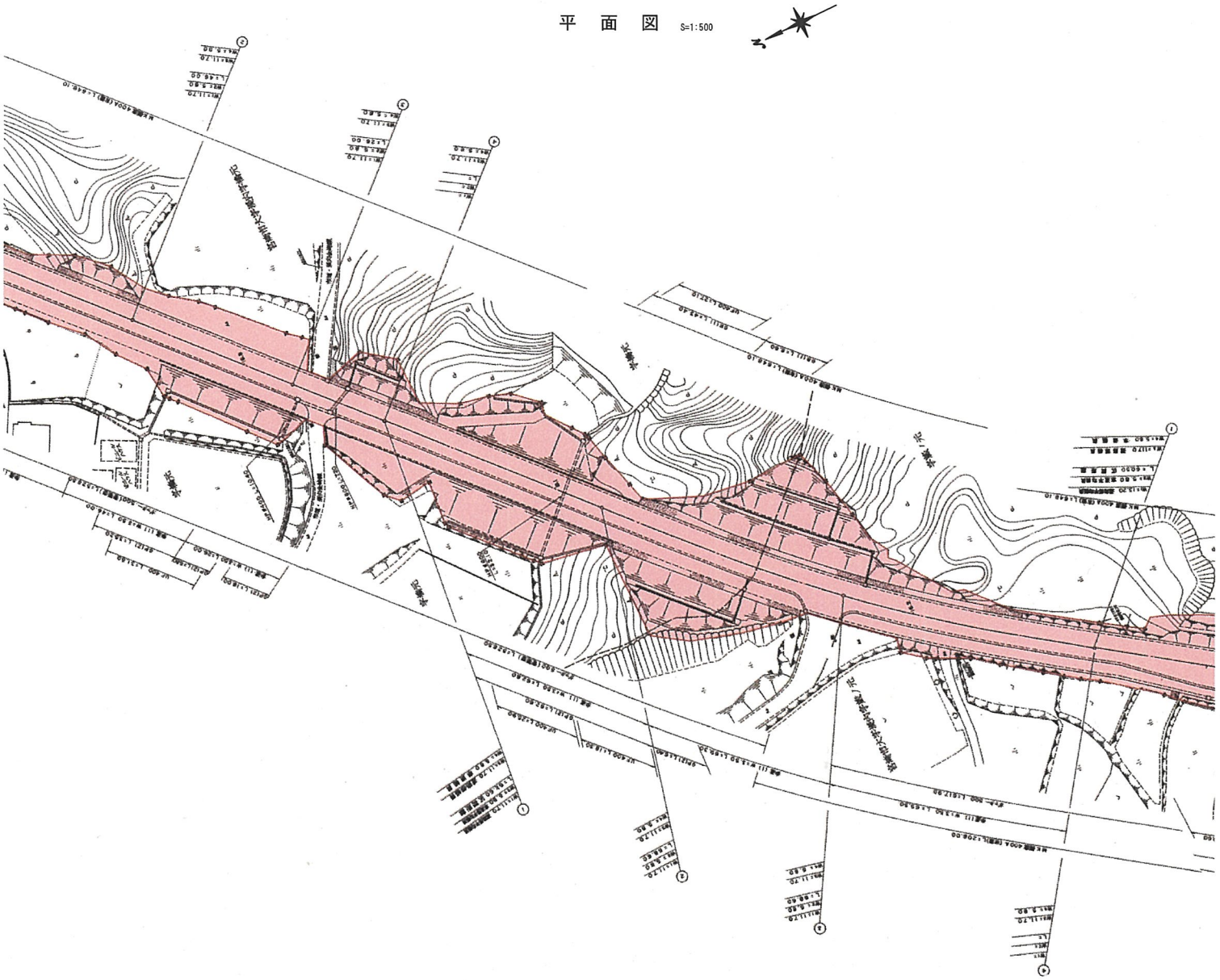

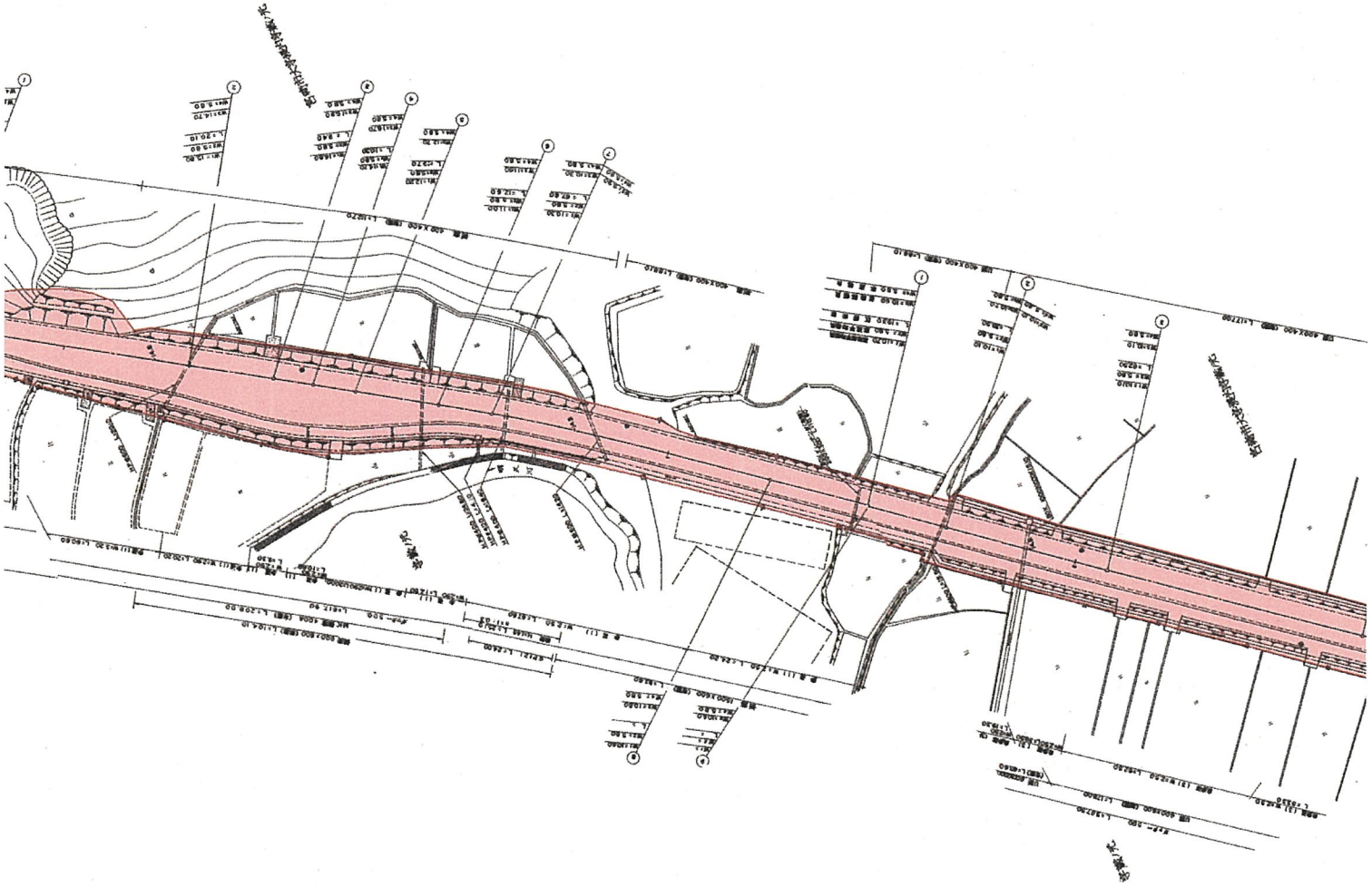

終点　宮崎市大字坂内字殿ノ元八七六番一地先

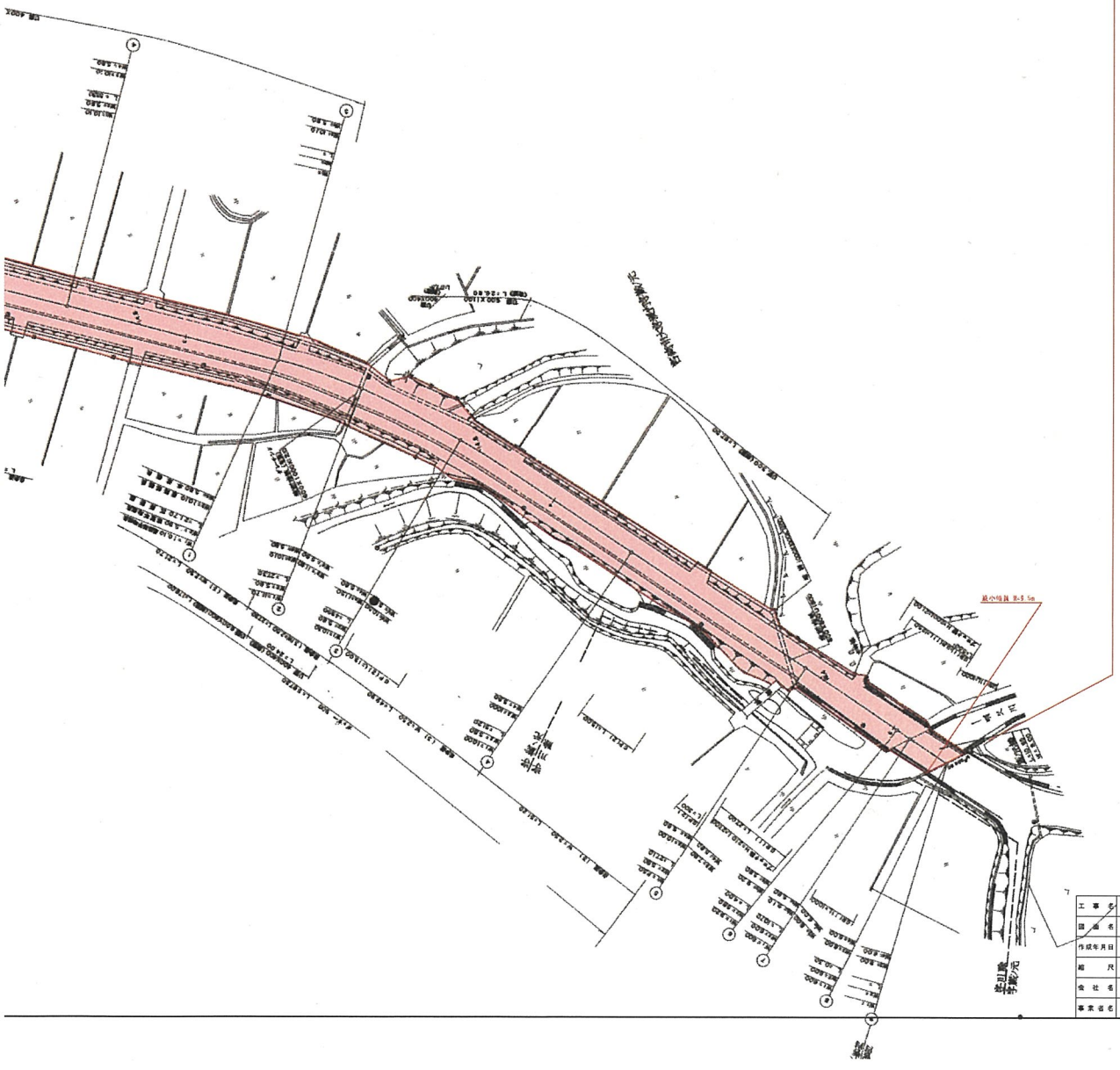

工事名	国富 高岡線
図面名	平面図
作成年月日	令和 年 月
縮尺	1:500
台帳番号	8−14
会社名	
事業者名	宮崎県 宮崎土木事務所

供用開始区間　延長 L=3,511.3m

起点　宮崎市大字堤内字蔵ノ元八七六番一地先

平面図

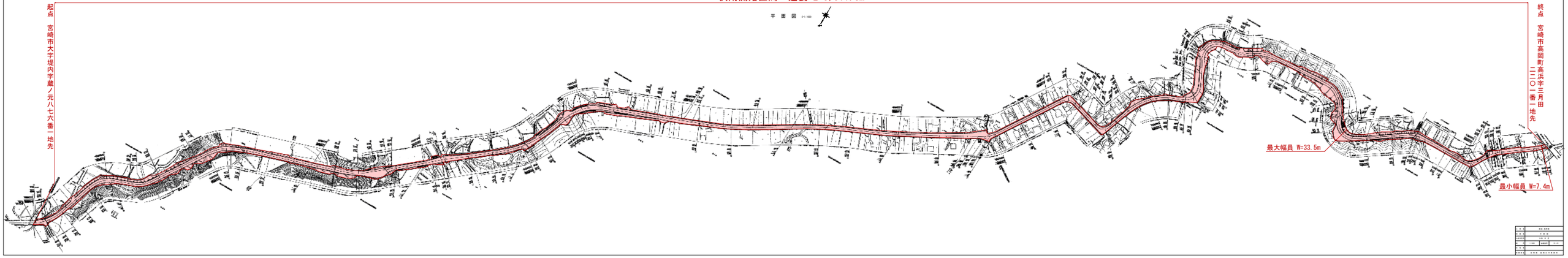

終点　宮崎市高岡町高浜字三月田一〇二一一番一地先

起点　宮崎市大字堤内字蔵ノ元八七六番一地先

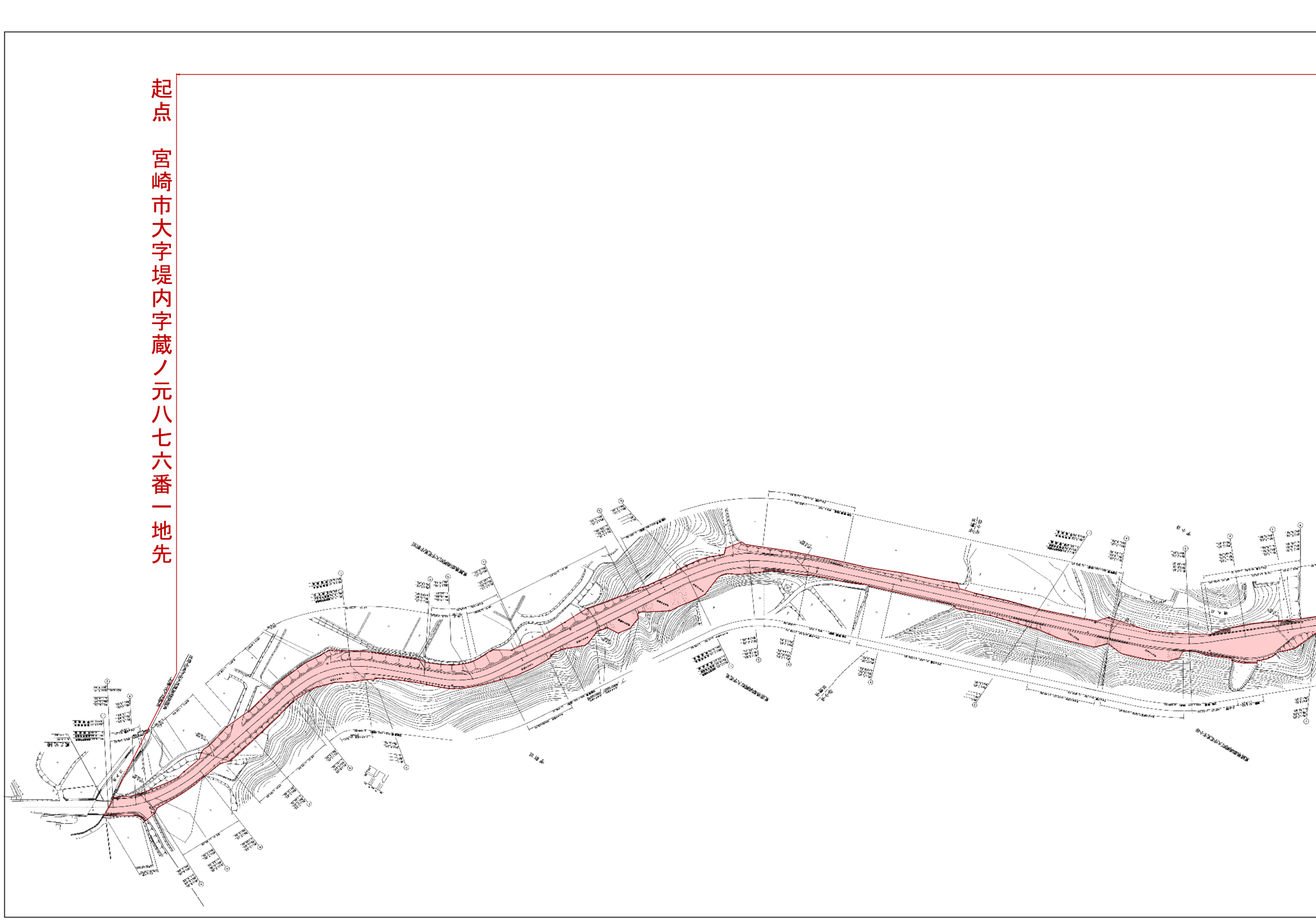

供用開始区間

平　面

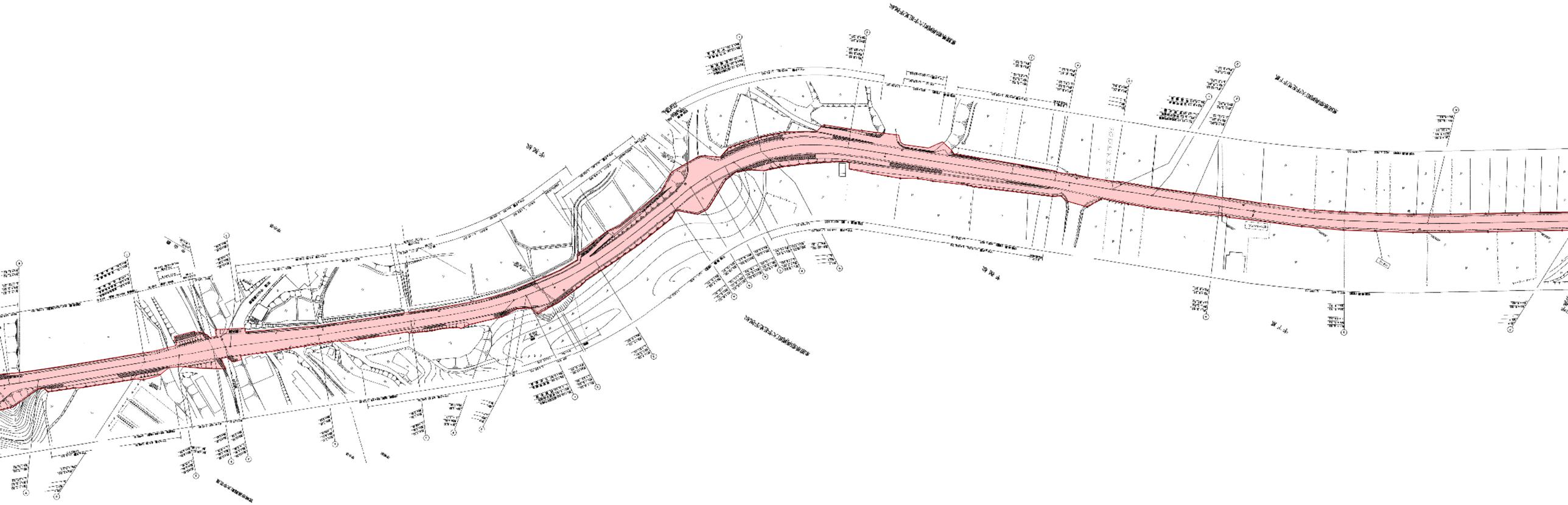

延長 L=3,511.3m

面　図　S=1:1000

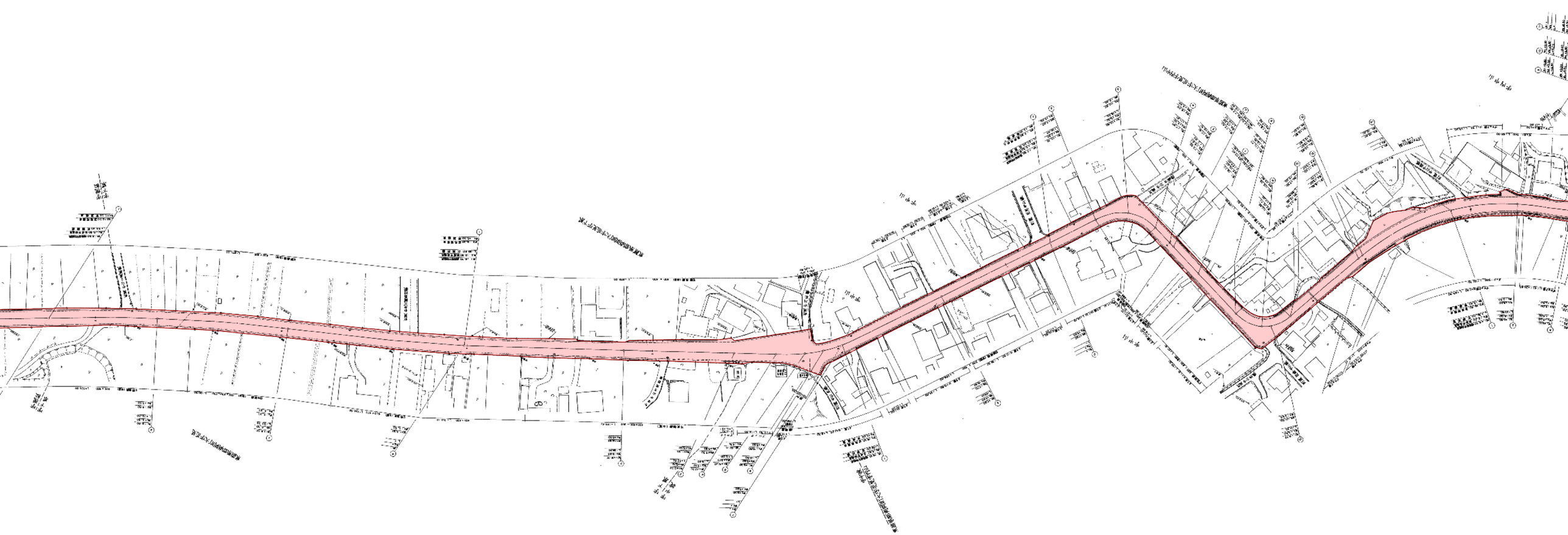

終点　宮崎市高岡町高浜字三月田
二二〇一番一地先

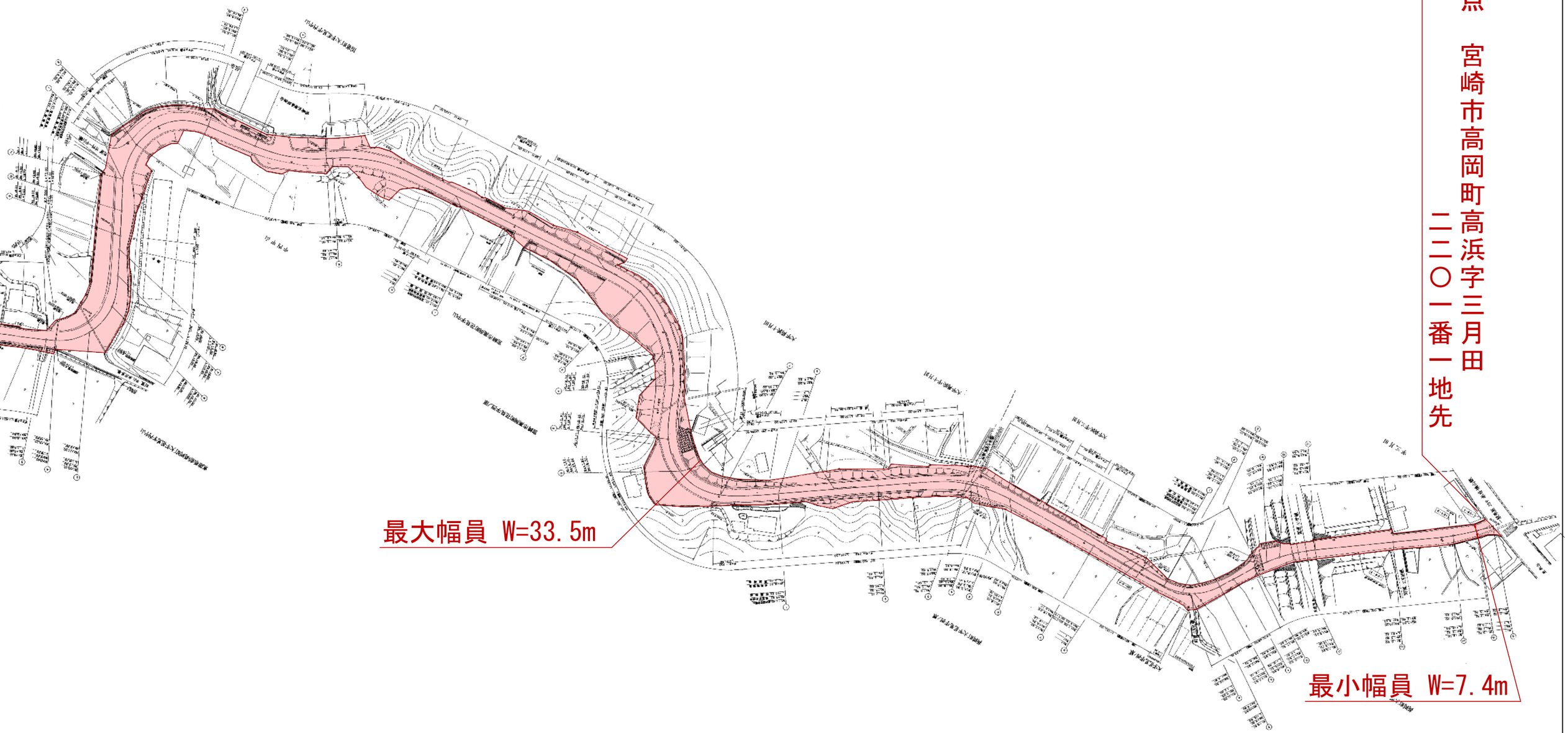

工事名	国富 高岡線		
図面名	平面図		
作成年月日	令和 年 月		
縮尺	1:1000	台帳番号	15～31
会社名			
事業者名	宮崎県　高岡土木事務所		