

# 道 路 台 帳 付 図

鳥 取 県

調整年月	令和3年7月	図面縮尺	1:1000	路線コード	21-021	道路種別	主要地方道	路線名	鳥取鹿野倉吉線	区間	0-0~0-1	図面番号	BP-1
------	--------	------	--------	-------	--------	------	-------	-----	---------	----	---------	------	------

鳥 取 市

里 仁

尺 八 谷

起点 7-0+49 W=28.8m ~ 42.5m 終点 7-1+29  
鳥取市里仁555-2 鳥取市里仁129-2

R=300  
CL=266  
A=150  
Min W=28.8m

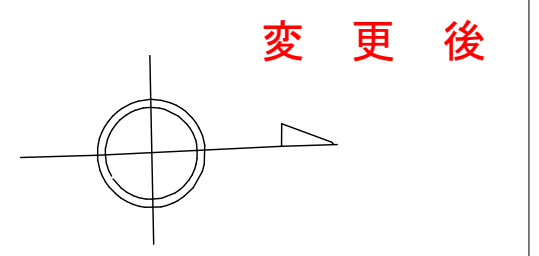
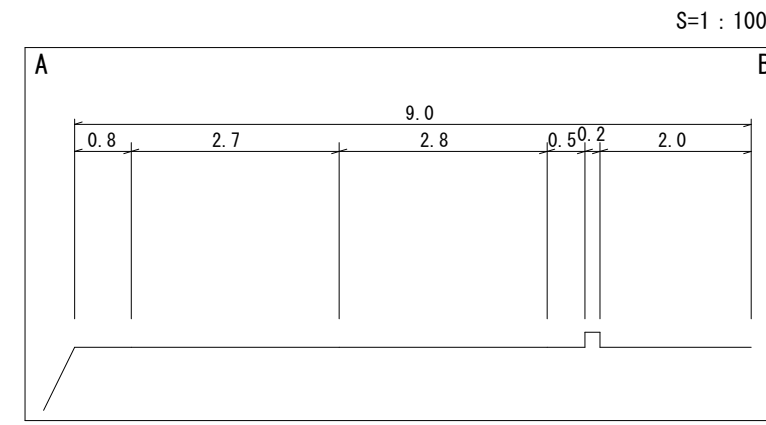
Max W=42.5m

Max W=17.2m

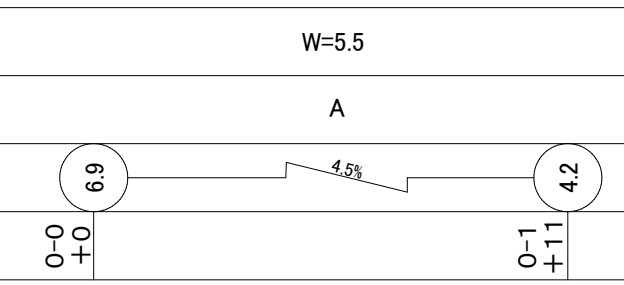
Min W=11.1m

笹尾鼻ノ二  
里 仁

起点 0-0+0 終点 0-1+11  
鳥取市里仁555-2 L=61.0m W=11.1m ~ 17.2m 鳥取市里仁553-4



車道幅員													
路面種別													
縦断勾配													
距離程													



アイコンヤマト株式会社

この地図は、建設省国土地理院長の承認を得て、同院所管の測量標及び測量成果を使用して調製したものである。(承認番号) 昭55. 中公第44号