

# 道 路 台 帳 付 図

鳥 取 県

調整年月	令和3年7月	図面縮尺	1:1000	路線コード	21-021	道路種別	主要地方道	路線名	鳥取鹿野倉吉線	区間	0-0~0-1	図面番号	BP-1
------	--------	------	--------	-------	--------	------	-------	-----	---------	----	---------	------	------

鳥 取 市

里 仁

尺 八 谷

起点 7-0+49 W=28.8m ~ 42.5m 終点 7-1+29  
鳥取市里仁555-2 鳥取市里仁129-2

R=300  
CL=266  
A=150  
Min W=28.8m

Max W=42.5m

Max W=17.2m

Min W=12.8m

距離標 歩 7

KE 7-0+30

Y=-13.438(m)  
X=-55.348(m)

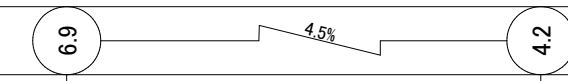
笹尾鼻ノ二  
里 仁

起点 終点  
鳥取市里仁555-2 鳥取市里仁555-2

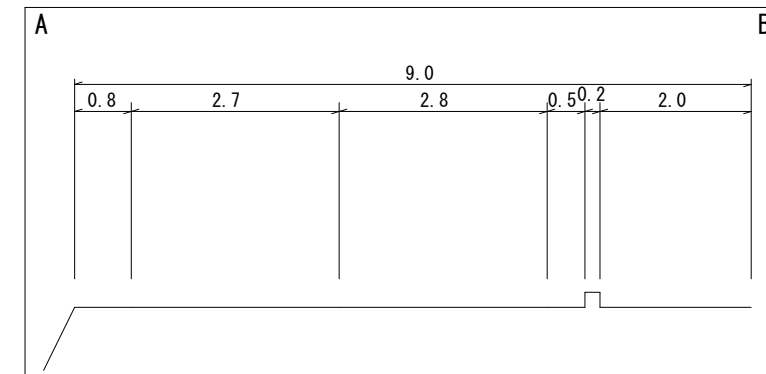
L=8.0m  
W=12.8m ~ 17.2m

W=5.5

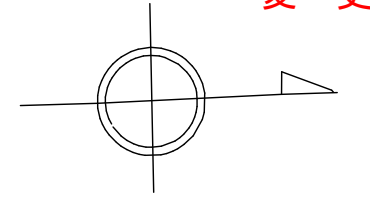
A



S=1:100



変更後



車道幅員													
路面種別													
縦断勾配													
距離程													

アイコンヤマト株式会社