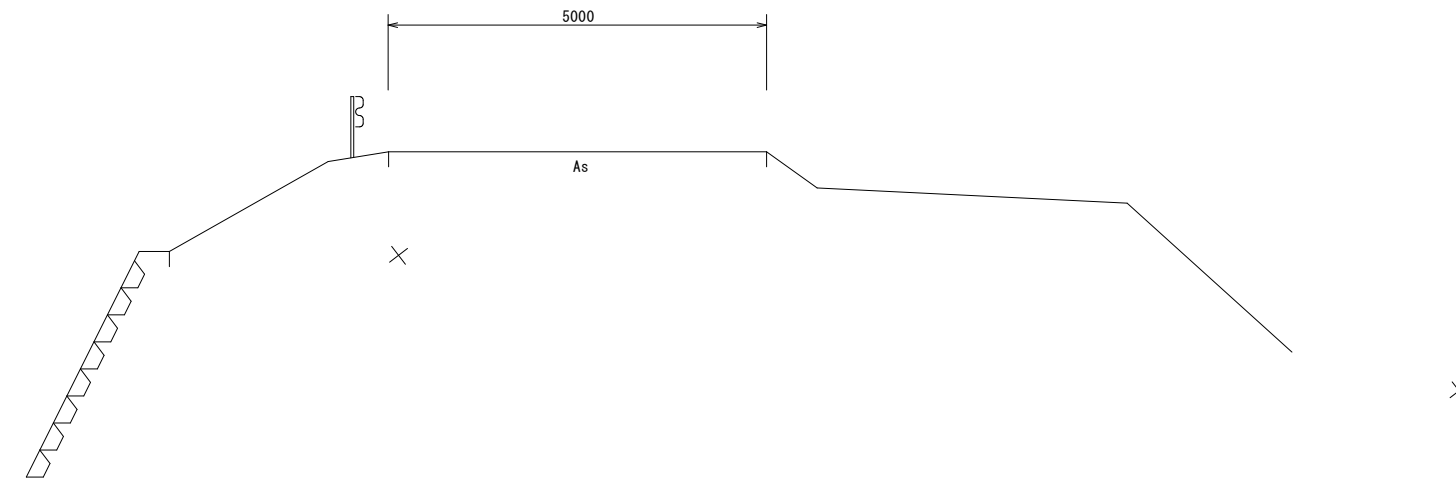


測点番号	区間長	車道巾員	路肩巾員	歩道巾員			緑地帯巾員			待避所巾員	分離帯巾員	全巾員	道路敷巾員	路面種別	舗装年度	改良未改良	改良年度	防護柵延長		側溝延長		備考
				左	右	帯列	左	帯列	右									左	右	左	右	
0	0.0	3.0	2.0								5.0	7.9										
1	38.2	3.0	2.1								5.1	7.9	As		未			38.2				
2	26.5	3.0	2.0								5.0	7.9	"		"			26.5				
3	14.0	3.0	2.5								5.5	8.0	"		"			14.0				
4	14.3	3.0	2.5								5.5	8.5	"		"			14.3				
5	8.1	3.0	2.1								5.1	8.9	"		"			8.1				
6	19.3	3.0	2.1								5.1	9.6	"		"			19.3				延長不明分面積
7	38.1	3.0	2.1								5.1	9.8	"		"			38.1				
8	22.4	3.0	1.9								4.9	9.2	"		"			22.2				
9	1.5	3.0	1.9								4.9	8.6	"		"							
10	26.4	3.0	2.0								5.0	9.1	As		未			26.0				
計	208.8																	206.7				

標準断面図 S=1:100



起点 佐賀市川副町大字南里字野々古賀 847番15 地先

変更後 延長 L = 759.6 m

延長不明分面積

区間	道路敷部面積(m <sup>2</sup> )			道路部面積(m <sup>2</sup> )		
	左	右	計	左	右	計
5~6	1.0	-	1.0	-	-	-

延長不明分面積  
道路敷部 A=1.0m<sup>2</sup>

変更後 最小巾員 W = 7.9 m

ガードレール  
L=180.7m

ガードレール  
L=26.0m

八田江


字野々古賀

佐賀市川副町大字南里  
字四本柳

農業大学校  
字四本柳

測点	X	Y
H30NO.1	24474.506	-64520.571
H30NO.2	24374.382	-64604.593
4TA.14	24510.285	-64493.427

新図



測点番号	NO.0	NO.1	NO.2	NO.3	NO.4	NO.5	NO.6	NO.7	NO.8	NO.9	NO.10
縦断勾配											
曲線半径											

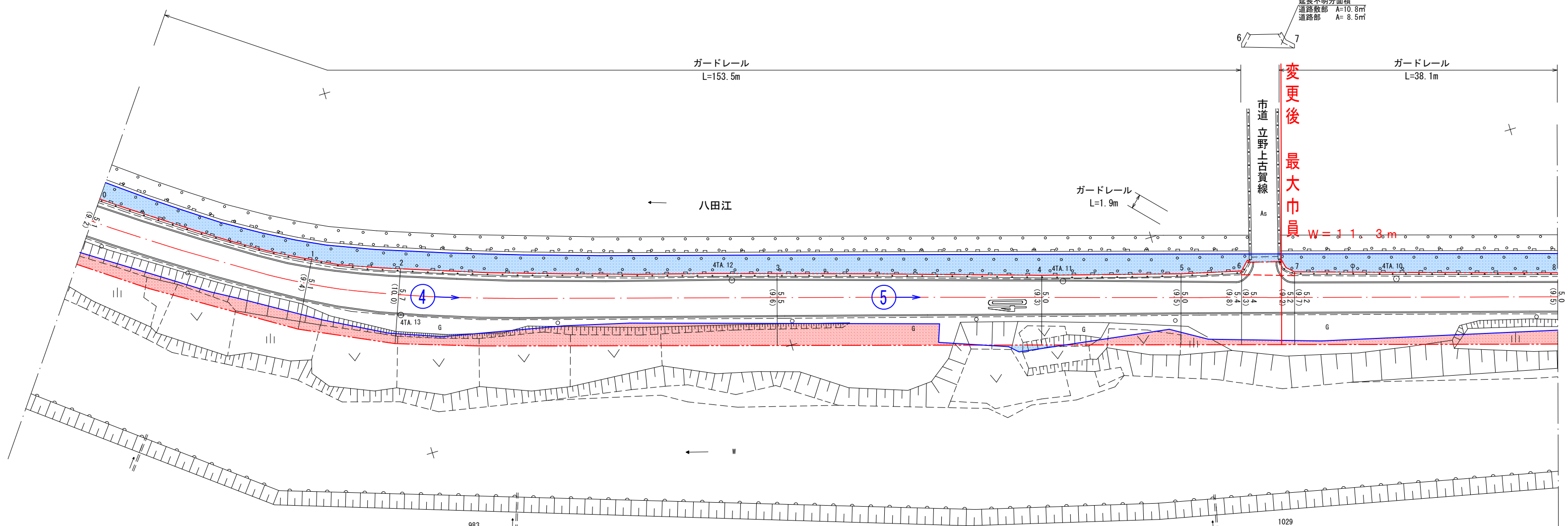
路線名	主要地方道 佐賀空港線		
図面番号	923	縮尺	1:500
作成年月日	令和5年5月31日		
測量者	株式会社 テックコンサルタント		
佐賀県佐賀土木事務所			

測点番号	区間長	車道巾員	路肩巾員	歩道巾員			緑地帯巾員			待避所巾員	分離帯巾員	全巾員	道路敷巾員	路面種別	舗装年数	改良未改良	改良年度	防護柵延長		側溝延長		備考	
				左	右	帯列	左	帯列	右									左	右	左	右		
0	0.0	3.0	2.1								5.1	9.2											
1	29.9	3.0	2.1								5.1	9.4	As		未			29.5					
2	12.3	3.0	2.7								5.7	10.0	"		"			12.0					
3	50.5	3.0	2.5								5.5	9.6	"		"			50.2					
4	35.3	3.0	2.0								5.0	9.3	"		"			35.3					
5	18.6	3.0	2.0								5.0	9.5	"		"			18.6					
6	8.1	3.0	2.4								5.4	9.8	"		"			7.9					
7	7.1	3.0	2.4								5.4	9.3	"		"			4.9				延長不明分面積	
8	35.1	3.0	2.2								5.2	9.2	"		"								
		3.0	2.2								5.2	9.7	As		未			35.1					
		3.0	2.0								5.0	9.5											
計	196.9																	193.5					

延長不明分面積

区間	道路敷部面積 (㎡)			道路部面積 (㎡)		
	左	右	計	左	右	計
6~7	10.8	-	10.8	8.5	-	8.5

延長不明分面積  
道路敷部 A=10.8㎡  
道路部 A=8.5㎡




測点	X	Y
4TA.10	24679.745	-64435.287
4TA.11	24637.089	-64447.764
4TA.12	24594.844	-64460.560
4TA.13	24551.252	-64468.803


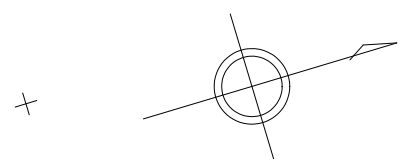
測点番号	N.O.0	N.O.1	N.O.2	N.O.3	N.O.4	N.O.5	N.O.6	N.O.7	N.O.8
縦断勾配									
曲線半径	R=98 CL=10.0								

路線名	主要地方道 佐賀空港線		
図面番号	924	縮尺	1:500
作成年月日	令和5年5月31日		
測量者	株式会社 テックコンサルタント		
佐賀県佐賀土木事務所			

新図




測点番号	区間長	車道巾員	路肩巾員	歩道巾員			緑地帯巾員			待避所巾員	分離帯巾員	全巾員	道路敷巾員	路面種別	舗装年数	改良未改良	改良年度	防護柵延長		側溝延長		備考
				左	右	帯列	左	帯列	右									左	右	左	右	
0	0.0	3.0	2.0								5.0	9.5										
1	50.0	3.0	2.0								5.0	9.6	As		未			50.0				
2	14.8	3.0	2.1								5.1	9.6	"		"			14.8				
3	1.5	3.0	2.1								5.1	9.1	"		"			0.5				
4	50.0	3.0	2.1								5.1	9.6	"		"			50.0				
5	11.8	3.0	2.0								5.0	9.6	"		"			11.8				
6	50.1	3.0	1.5								4.5	9.7	"		"			50.1				
7	24.8	3.0	1.5								4.6	9.8	"		"			24.9				
計	203.0																	202.1				



佐賀市川副町大字南里  
字四本柳

測点	X	Y
4TA.5	24892.780	-64371.630
4TA.6	24850.663	-64384.292
4TA.7	24808.434	-64396.973
4TA.8	24766.156	-64409.441
4TA.9	24721.823	-64422.742

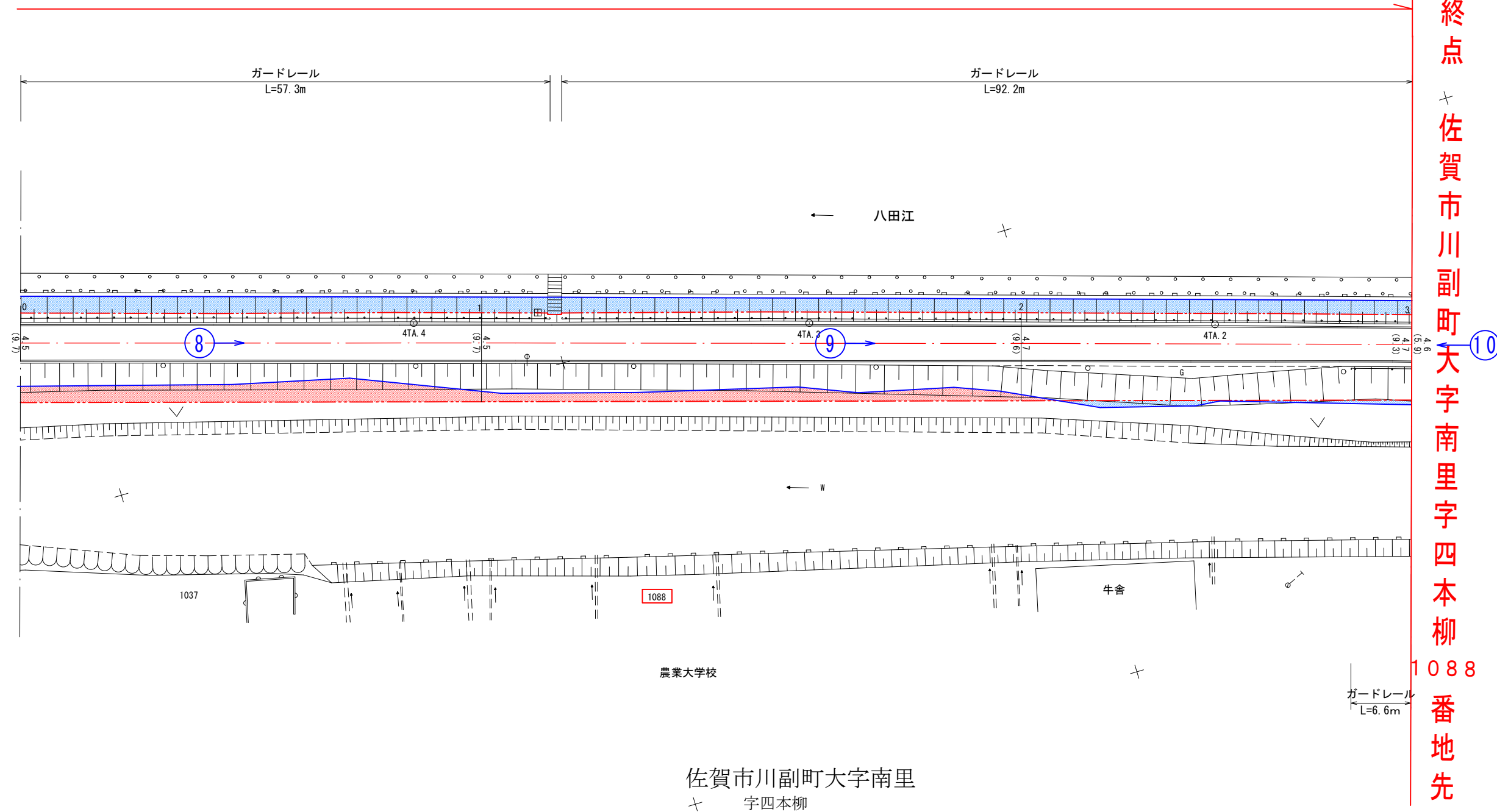
新図



測点番号	N O . 0	N O . 1	N O . 2	N O . 3	N O . 4	N O . 5	N O . 6	N O . 7
縦断勾配								
曲線半径								

路線名	主要地方道 佐賀空港線		
図面番号	924-1	縮尺	1:500
作成年月日	令和5年5月31日		
測量者	株式会社 テックコンサルタント		
佐賀県佐賀土木事務所			

測点番号	区間長	車道巾員	路肩巾員	歩道巾員				緑地帯巾員				待避所巾員	分離帯巾員	全巾員	道路敷巾員	路面種別	舗装年数	改良未改良	改良年度	防護柵延長		側溝延長		備考
				左	右	帯列	左	帯列	右	左	右									左	右			
0	0.0	3.0	1.5																					
1	50.0	3.0	1.5												As		未		50.0					
2	58.5	3.0	1.7												"	"	"		57.1					
3	42.4	3.0	1.7												As		未		42.5	6.6				
計	150.9																		149.6	6.6				




終点  
佐賀市川副町大字南里字四本柳  
1088番地先

佐賀市川副町大字南里  
字四本柳

測点	X	Y
4TA.2	25018.952	-64333.679
4TA.3	24976.846	-64346.465
4TA.4	24935.733	-64358.796

新図



測点番号	N O . 0	N O . 1	N O . 2	N O . 3
縦断勾配				
曲線半径				

路線名	主要地方道 佐賀空港線		
図面番号	925	縮尺	1:500
作成年月日	令和5年5月31日		
測量者	株式会社 テックコンサルタント		
佐賀県佐賀土木事務所			