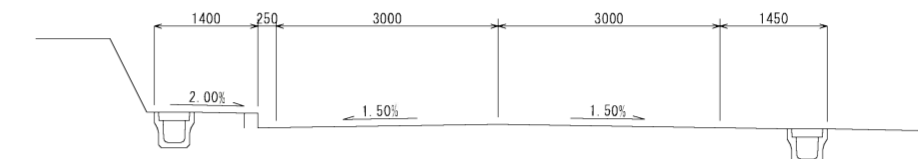


測点番号	区間長	車道巾員	路肩巾員		歩道巾員			緑地帯巾員			待避所巾員	分離帯巾員	全巾員	道路敷巾員	路面種別	設計C/B/R	舗装年度	改良年度	防護柵延長		側溝延長		備考
			左	右	左	右	帯列	左	右	左									右	左	右		
0	0.0	6.0	1.7	1.6								9.3	9.3										
1	15.1	6.0	1.7	1.5								9.2	9.2	As	S53	改	S53			15.0	15.1	延長不明分面積	
2	38.3	6.0	1.7	1.5								9.2	11.2	"	"	"	"			38.3	38.3	延長不明分面積	
3	18.9	6.0	3.2	2.9								9.2	9.8	"	"	"	"			18.9		延長不明分面積	
4	6.4	6.0	1.7	1.5								9.4	12.2	"	"	"	"			6.4	6.4		
5	22.9	6.0	1.1	1.5								8.6	10.6	"	"	"	"			22.9		延長不明分面積	
6	9.7	6.0	11.0	1.4								18.4	20.4	"	"	"	"			9.7		延長不明分面積	
7	9.9	6.0	10.9	1.4						帯	1.0	21.3	23.2	"	"	"	"						
8	10.3	6.0	11.9	1.5						帯	2.9	22.3	23.9	"	"	"	"			9.9	4.1	延長不明分面積	
9	20.1	6.0	10.1	1.5						帯	2.9	20.5	24.2	"	"	"	"			10.3	10.5		
10	14.5	6.0	13.0	1.5								20.5	22.2	"	"	"	"			20.1	20.4		
11	2.9	6.0	9.6	1.5								17.1	19.0	"	"	"	"			14.5	1.0	延長不明分面積	
12	4.7	6.0	4.3	1.5								11.8	11.8	"	"	"	"			2.9		延長不明分面積	
		6.0	4.0	1.5								11.5	11.5	"	"	"	"			4.7		延長不明分面積	
		6.0	2.3	1.5								11.5	13.0	As	S53	改	S53						
		6.0	1.9	1.5								11.1	12.5										
	173.7																			154.7	114.7		

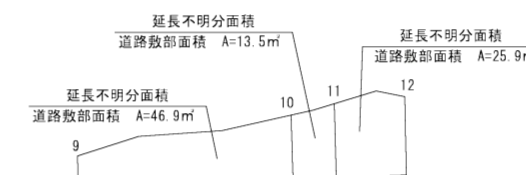
区間	道路敷部面積 (m2)			道路部面積 (m2)		
	左	右	計	左	右	計
0~1	16.9	14.5	31.4	-	-	-
1~2	16.5	-	16.5	-	-	-
2~3	0.7	10.7	11.4	-	-	-
4~5	-	40.3	40.3	-	5.9	5.9
5~6	-	17.2	17.2	-	0.1	0.1
6~7	0.3	9.2	9.5	-	5.0	5.0
9~10	46.9	-	46.9	-	-	-
10~11	13.5	4.6	18.1	-	0.8	0.8
11~12	25.9	-	25.9	-	-	-

測点	X	Y
T.1	40624.675	-71376.116
T.2	40647.312	-71418.384
T.3	40676.567	-71471.920
T.4	40713.006	-71519.728
T.5	40687.113	-71453.294

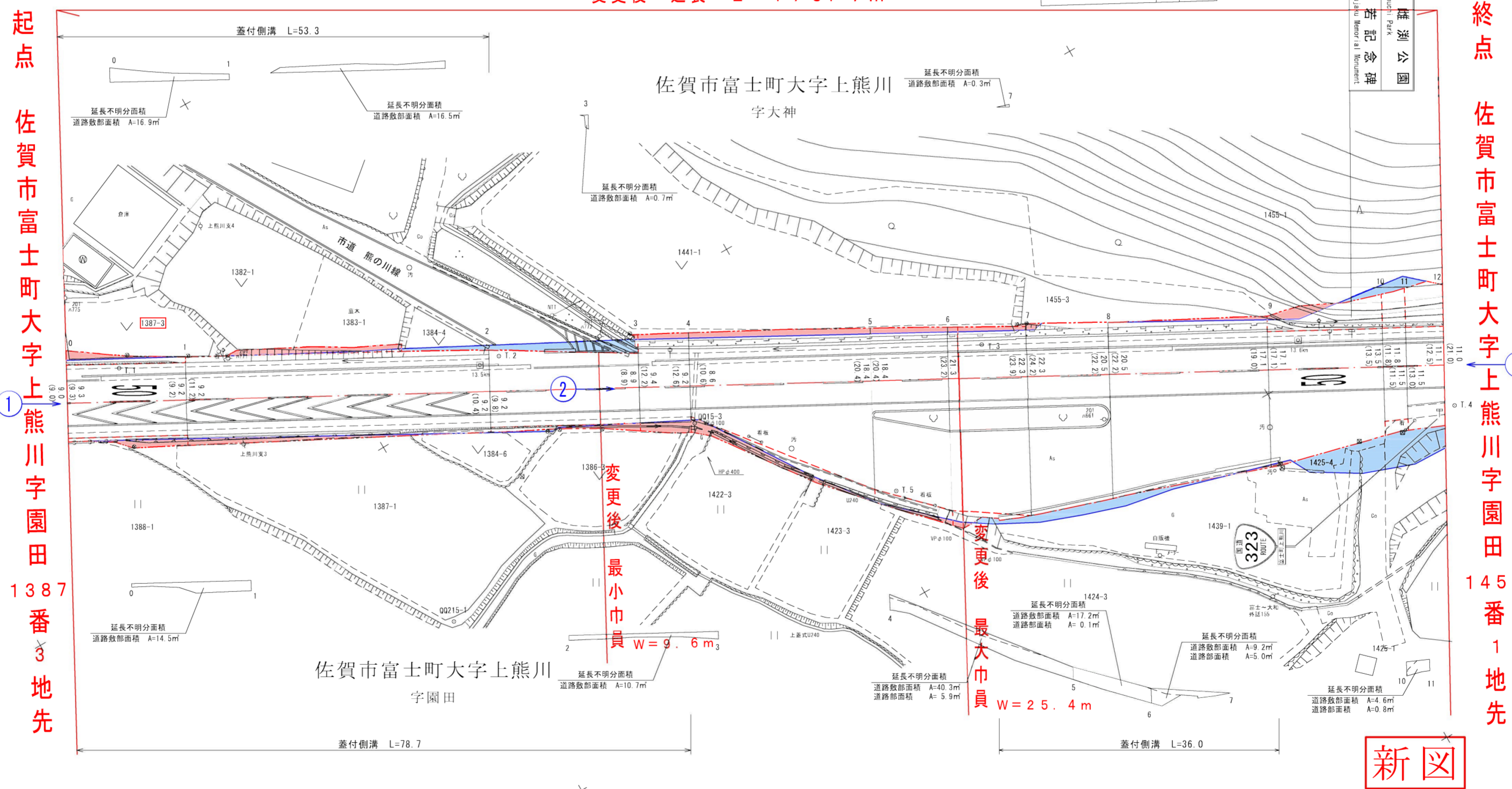
標準断面図 S=1:100



蓋付側溝 L=101.4



変更後 延長 L = 173.7 m



起点 佐賀市富士町大字上熊川字園田 1387番3地先

終点 佐賀市富士町大字上熊川字園田 1454番1地先

新図

測点番号	NO.0	NO.1	NO.2	NO.3	NO.4	NO.5	NO.6	NO.7	NO.8	NO.9	NO.10	NO.11	NO.12
縦断勾配													
曲線半径													

路線名	一般国道323号		
図面番号	25-1	縮尺	1:500
作成年月日	令和3年3月15日		
測量者	(株)親和コンサルタント		
佐賀県佐賀土木事務所			