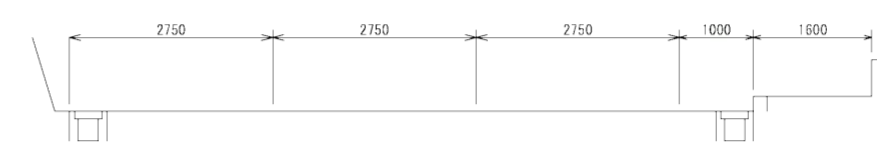


延長不明分面積別区有

測点番号	区間長	車道巾員	路肩巾員	歩道巾員			緑地帯巾員			待避所巾員	分離帯巾員	全市員	道路敷巾員	路面種別	設計C/B/R	舗装年度	改良年度	防護柵延長		側溝延長		備考	
				左	右	帯列	左	帯列	右									左	右	左	右		
0	0.0	5.5	4.2		1.8						11.5	11.6								6.0	6.7	延長不明分面積	
1	6.2	5.5	6.0		1.5						13.0	13.0	As										延長不明分面積
2	2.6	5.5	6.0		1.5						13.0	13.3	"							2.5	3.0	延長不明分面積	
3	5.9	5.5	7.9		1.4						14.8	15.6	"							5.7	6.2	延長不明分面積	
4	13.5	5.5	7.9		1.4						14.8	14.8	"							13.5	14.2	延長不明分面積	
5	20.5	5.5	3.8		1.5						10.9	12.1	"							20.5	20.5	延長不明分面積	
6	20.7	5.5	3.8		1.6						10.9	22.6	"										延長不明分面積
7	28.1	5.5	2.0		1.6						9.1	11.9	"										延長不明分面積
8	2.8	5.5	1.9		1.5						8.9	12.8	"										延長不明分面積
9	16.0	5.5	1.9		1.5						8.9	22.9	"										延長不明分面積
10	5.3	5.5	2.0		2.0						9.5	10.2	"										延長不明分面積
11	8.3	5.5	2.1		2.7						10.3	11.4	"										延長不明分面積
12	21.9	5.5	2.1		2.7						10.3	15.9	"										延長不明分面積
13	14.5	5.5	2.1		2.4						10.2	15.9	"										延長不明分面積
14	11.2	5.5	2.2		2.4						10.0	14.4	"										延長不明分面積
15	16.1	5.5	2.2		1.7						9.4	10.7	"										延長不明分面積
16	6.4	5.5	2.3		1.5						9.3	13.6	"										延長不明分面積
17		5.5	2.7		1.6						9.4	13.6	As										延長不明分面積
18		5.5	2.7		1.6						9.8	14.3	"										延長不明分面積
計	200.0										48.2	199.8								48.2	199.8		

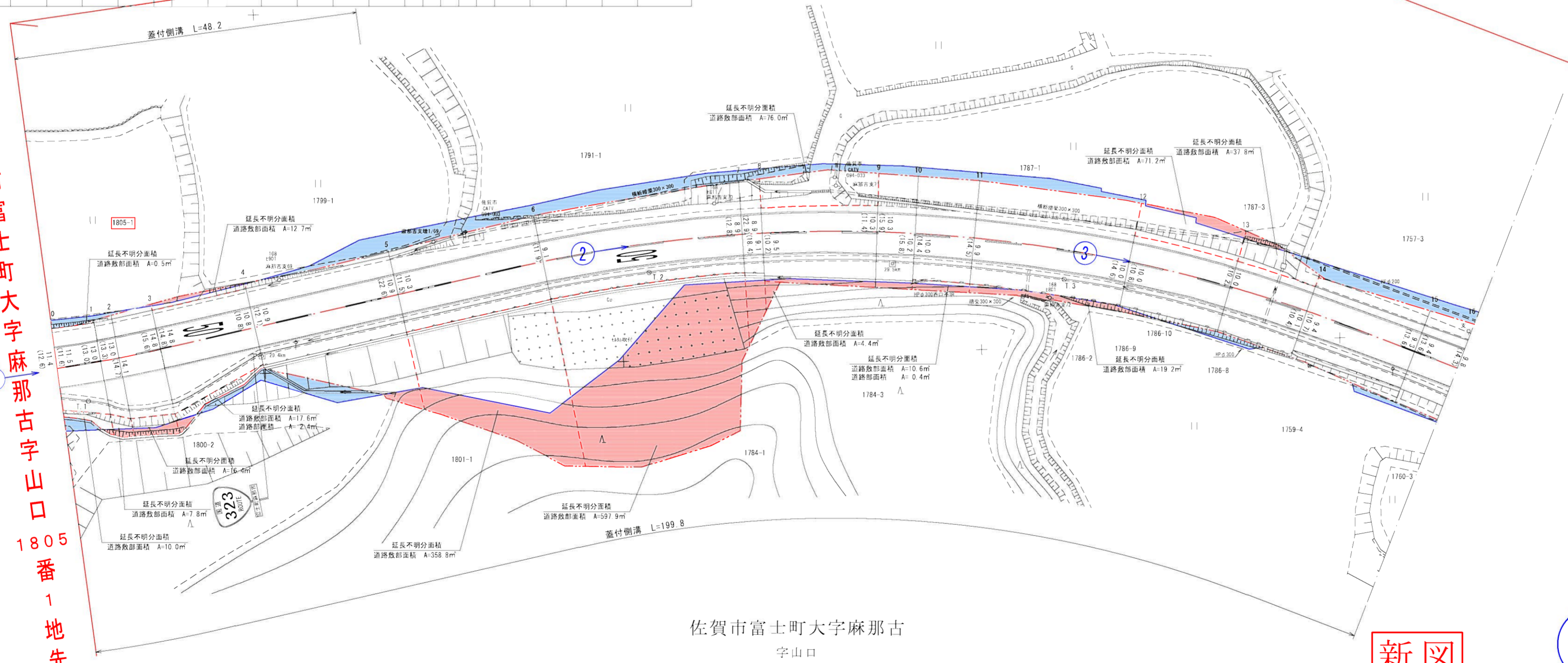
測点	X	Y
T.1	49303.044	-76225.170
T.2	49287.715	-76303.968
T.3	19290.585	-76361.836

標準断面図 S=1:100



変更後 延長 L = 1149.9 m

起点
佐賀市富士町大字麻那古字山口
1805番1地先



佐賀市富士町大字麻那古
字山口

新図

測点番号	NO.0	NO.1	NO.2	NO.3	NO.4	NO.5	NO.6	NO.7	NO.8	NO.9	NO.10	NO.11	NO.12	NO.13	NO.14	NO.15	NO.16
縦断勾配																	
曲線半径																	

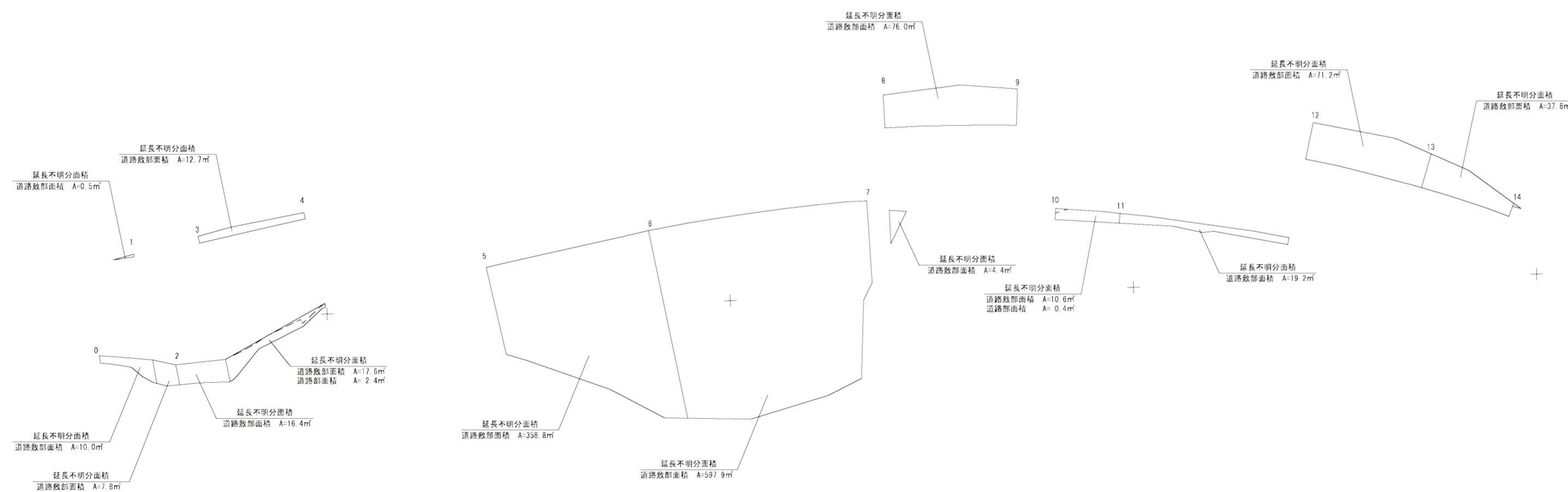
R=200.0
CL=16.2m

R=200.0
CL=118.7m


路線名	一般国道323号		
図面番号	83	縮尺	1:500
作成年月日	令和3年3月15日		
測量者	(株)親和コンサルタント		
佐賀県佐賀土木事務所			

延長不明分面積別図

区間	道路敷地面積 (m ²)			道路敷地面積 (m ²)		
	左	右	計	左	右	計
0~1	0.5	10.0	10.5	-	-	-
1~2	-	7.8	7.8	-	-	-
2~3	-	16.4	16.4	-	-	-
3~4	12.7	17.6	30.3	-	2.4	2.4
5~6	-	358.8	358.8	-	-	-
6~7	-	597.9	597.9	-	-	-
8~9	76.0	4.4	80.4	-	-	-
10~11	-	10.6	10.6	-	0.4	0.4
11~12	-	19.2	19.2	-	-	-
12~13	71.2	-	71.2	-	-	-
13~14	37.8	-	37.8	-	-	-



新図

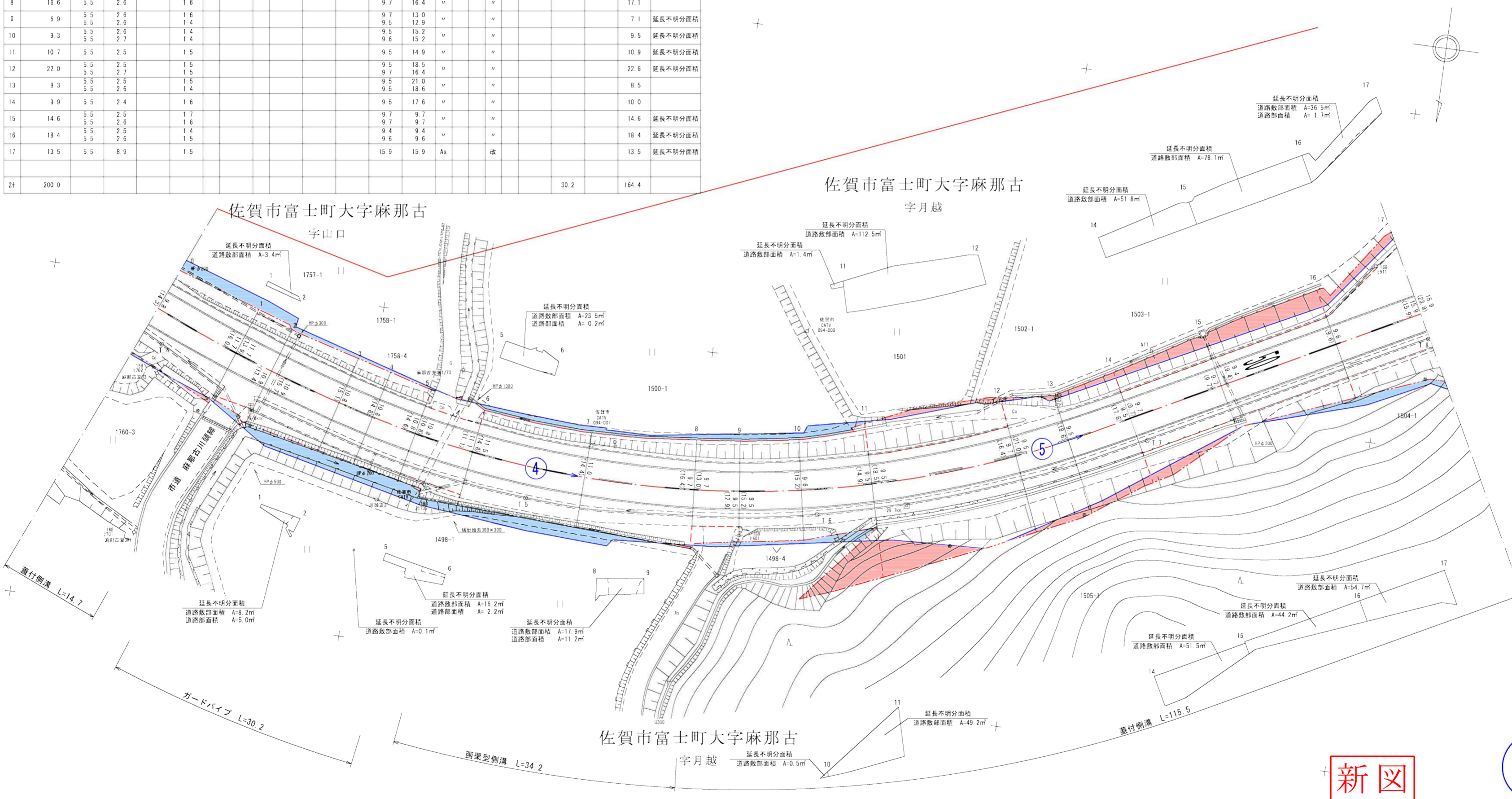


路線名	一般国道323号		
図面番号	83	縮尺	1:500
作成年月日	令和 3 年 3 月 15 日		
測量者	(株)親和コンサルタント		
佐賀県佐賀土木事務所			

測点番号	区間長	車道巾員	路肩巾員	歩道巾員			緑地帯巾員			待避所巾員	分離帯巾員	全市員	道路敷巾員	路面種別	設計C/B/R	舗装年度	改良年度	防護柵延長		側溝延長		備考
				左	右	帯列	左	帯列	右									左	右	左	右	
0	0.0	5.5	2.7			1.6					9.6	14.3										
1	13.6	5.5	4.6			1.6					11.7	16.0	As			改					13.9	
2	6.0	5.5	6.2								11.7	13.9	"			"			0.2		0.8	延長不明分面積
3	11.3	5.5	3.8			1.6					10.9	15.7	"			"			11.6			
4	5.5	5.5	3.8			1.5					10.8	14.8	"			"			5.6			
5	6.9	5.5	3.8			1.5					10.8	14.6	"			"			7.1			延長不明分面積
6	9.1	5.5	3.8			1.5					11.1	11.1	"			"			5.7			延長不明分面積
7	17.4	5.5	3.6			2.4					11.5	14.8	"			"					17.5	
8	16.6	5.5	2.6			1.6					9.7	16.4	"			"					17.1	
9	6.9	5.5	2.6			1.6					9.7	13.0	"			"					7.1	延長不明分面積
10	9.3	5.5	2.6			1.4					9.5	15.2	"			"					9.5	延長不明分面積
11	10.7	5.5	2.5			1.5					9.5	14.9	"			"					10.9	延長不明分面積
12	22.0	5.5	2.5			1.5					9.5	18.5	"			"					22.6	延長不明分面積
13	8.3	5.5	2.5			1.5					9.5	21.0	"			"					8.5	
14	9.9	5.5	2.4			1.6					9.5	17.6	"			"					10.0	
15	14.6	5.5	2.5			1.7					9.7	9.7	"			"					14.6	延長不明分面積
16	18.4	5.5	2.5			1.4					9.4	9.4	"			"					18.4	延長不明分面積
17	13.5	5.5	8.9			1.5					15.9	15.9	As			改					13.5	延長不明分面積
計	200.0																		30.2		164.4	

区間	道路敷部面積 (m ²)			道路部面積 (m ²)		
	左	右	計	左	右	計
1~2	3.4	8.2	11.6	-	5.0	5.0
4~5	-	0.1	0.1	-	-	-
5~6	23.5	16.2	39.7	0.2	2.2	2.4
8~9	-	17.9	17.9	-	11.2	11.2
9~10	-	0.5	0.5	-	-	-
10~11	1.4	49.2	50.6	-	-	-
11~12	112.5	-	112.5	-	-	-
14~15	51.8	51.5	103.3	-	-	-
15~16	78.1	44.2	122.3	-	-	-
16~17	36.5	54.7	91.2	1.7	-	1.7


測点	X	Y
1.4	49310.049	-76417.518
1.5	49325.569	-76475.012
1.6	49322.064	-76518.889
1.7	49304.227	-76556.672
1.8	49283.331	-76606.551



測点番号	N0.0	N0.1	N0.2	N0.3	N0.4	N0.5	N0.6	N0.7	N0.8	N0.9	N0.10	N0.11	N0.12	N0.13	N0.14	N0.15	N0.16	N0.17
縦断勾配																		
曲線半径																		

路線名	一般国道323号		
図面番号	84	縮尺	1:500
作成年月日	令和3年3月15日		
測量者	(株)親和コンサルタント		
佐賀県佐賀土木事務所			

新図



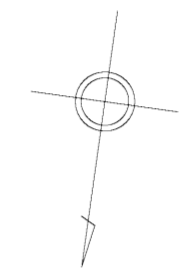
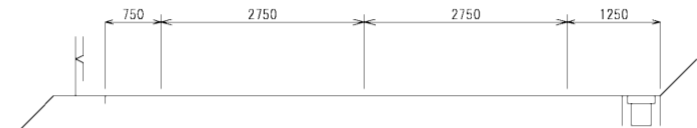
R=155.0
OL=136.9m

延長不明分画積別図有

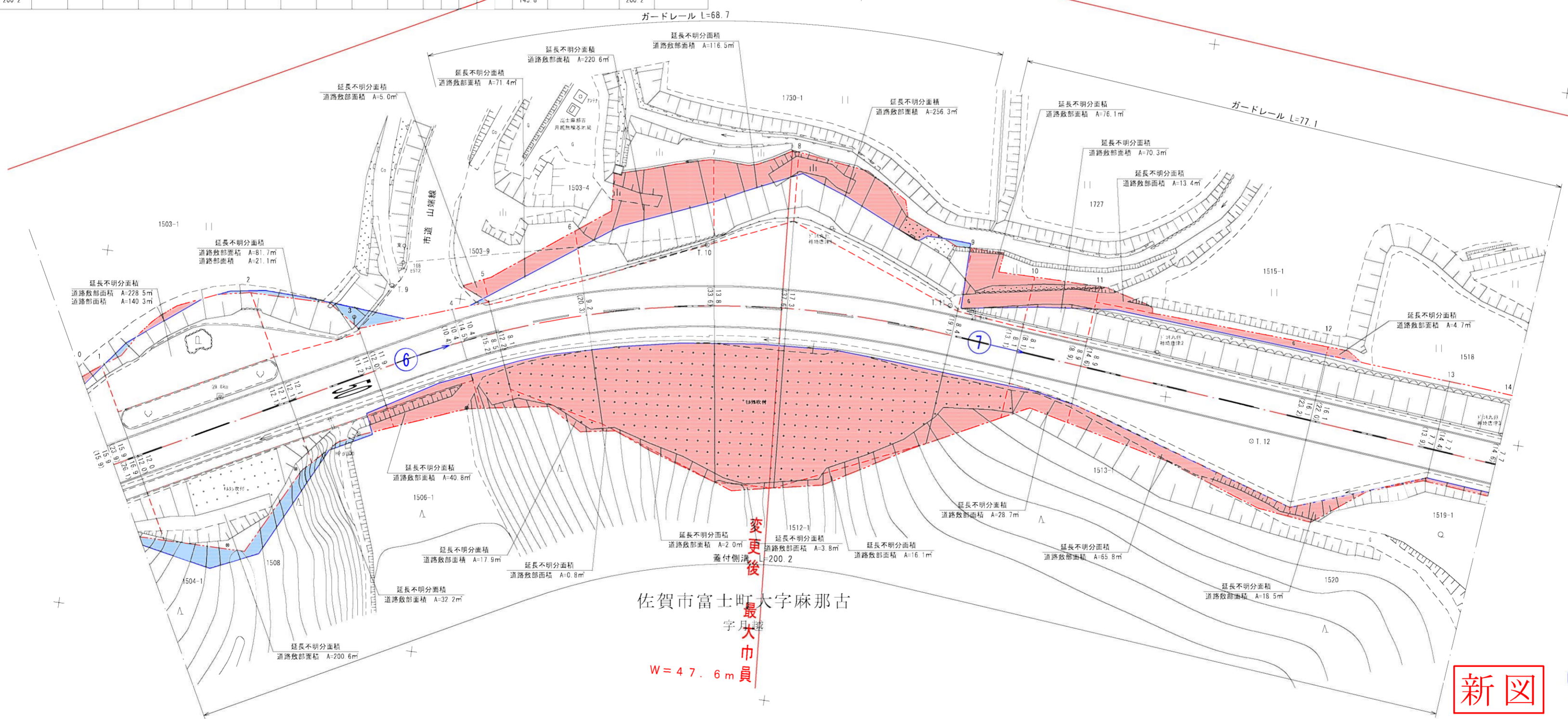
測点番号	区間長	車道巾員	路肩巾員	歩道巾員			緑地帯巾員			待避所巾員	分離帯巾員	全市員	道路敷巾員	路面種別	設計C/B/R	舗装年度	改良未改良	防護柵延長		側溝延長		備考
				左	右	帯列	左	帯列	右									左	右	左	右	
0	0.0	5.5	8.9		1.5						15.9	23.9										
1	3.1	5.5	9.9		1.5						16.9	26.1	As			改					3.1	
2	23.2	5.5	2.0		1.5	帯	3.0				12.0	12.0	"			"					23.2	延長不明分画積
3	12.6	5.5	5.1		1.5						12.1	12.1	"			"					12.6	延長不明分画積
4	13.0	5.5	4.2		1.5						11.2	11.2	"			"					12.7	延長不明分画積
5	5.1	5.5	4.9		1.5						10.4	10.4	"			"					4.9	延長不明分画積
6	12.9	5.5	3.0		1.5						8.5	15.2	"			"					12.6	延長不明分画積
7	18.0	5.5	3.7		1.5						9.2	20.3	"			"		13.5			12.6	延長不明分画積
8	10.3	5.5	8.3		1.5						13.8	33.6	"			"		19.4			17.4	延長不明分画積
9	23.5	5.5	11.8		1.5						17.3	37.6	"			"		11.7			9.9	延長不明分画積
10	9.4	5.5	2.9		1.5						8.4	19.1	"			"		24.1			22.7	延長不明分画積
11	9.4	5.5	2.6		1.5						8.1	13.1	"			"		8.0			9.4	延長不明分画積
12	9.2	5.5	2.6		1.5						8.1	8.1	"			"		9.2			9.2	延長不明分画積
13	33.2	5.5	3.4		1.5						8.9	14.6	"			"		33.2			33.9	延長不明分画積
14	17.8	5.5	10.6		1.5						16.1	23.2	"			"		17.8			19.7	延長不明分画積
15	8.9	5.5	2.2		1.5						7.7	13.9	"			"		8.9			8.9	延長不明分画積
16	8.9	5.5	2.2		1.5						7.7	14.4	As			改		8.9			8.9	延長不明分画積
計	200.2																	145.8			200.2	

測点	X	Y
T 9	49249 451	-76840 217
T 10	49237 683	-76883 301
T 11	49241 432	-76718 267
T 12	49254 501	-76762 801

標準断面図 S=1:100



佐賀市富士町大字麻那古
字月越



変更後
最大巾員
W = 47.6 m

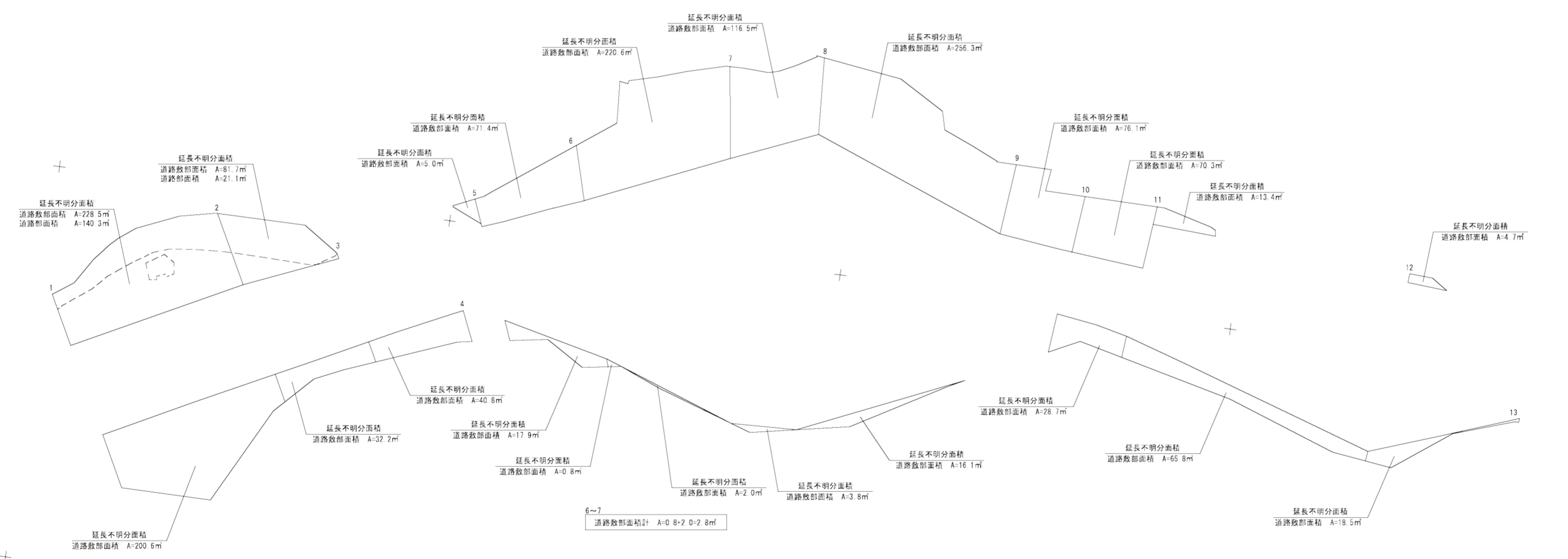
新図

測点番号	N0.0	N0.1	N0.2	N0.3	N0.4	N0.5	N0.6	N0.7	N0.8	N0.9	N0.10	N0.11	N0.12	N0.13	N0.14
縦断勾配															
曲線半径	R=130.0 CL=75.0m														


路線名	一般国道323号		
図面番号	85	縮尺	1:500
作成年月日	令和3年3月15日		
測量者	(株)親和コンサルタント		
佐賀県佐賀土木事務所			

延長不明分面積別図

区間	道路敷地面積 (m ²)			道路敷地面積 (m ²)		
	左	右	計	左	右	計
1~2	228.5	200.6	429.1	140.3	-	140.3
2~3	81.7	32.2	113.9	21.1	-	21.1
3~4	-	40.8	40.8	-	-	-
4~5	5.0	-	5.0	-	-	-
5~6	71.4	17.9	89.3	-	-	-
6~7	220.6	2.8	223.4	-	-	-
7~8	116.5	3.8	120.3	-	-	-
8~9	256.3	16.1	272.4	-	-	-
9~10	76.1	-	76.1	-	-	-
10~11	70.3	28.7	99.0	-	-	-
11~12	13.4	65.8	79.2	-	-	-
12~13	4.7	18.5	23.2	-	-	-



新図

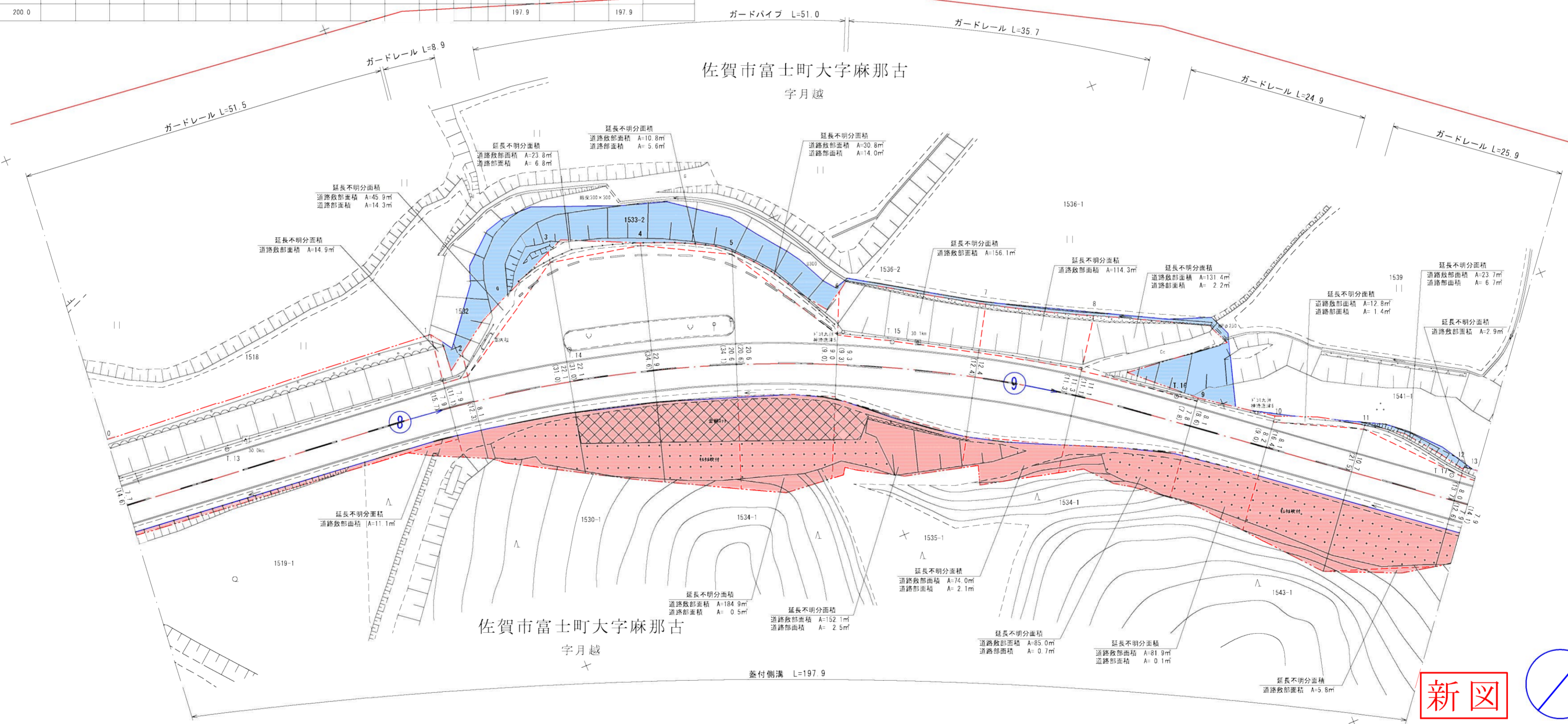


路線名	一般国道323号		
図面番号	85	縮尺	1:500
作成年月日	令和3年3月15日		
測量者	(株)親和コンサルタント		
佐賀県佐賀土木事務所			

延長不明分面積別区有

測点番号	区間長	車道巾員	路肩巾員	歩道巾員			緑地帯巾員			待避所巾員	分離帯巾員	全市員	道路敷巾員	路面種別	設計C/B/R	舗装年度	改良未改良	防護柵延長		側溝延長		備考	
				左	右	帯列	左	帯列	右									左	右	左	右		
0	0.0	5.5	2.2								7.7	14.6											
1	49.0	5.5	2.4								7.9	15.7	As			改		49.1			48.9		延長不明分面積
2	3.6	5.5	2.4								7.9	11.1	"			"		3.7			3.5		延長不明分面積
3	14.3	5.5	16.6								22.1	31.0	"			"		13.1			14.0		延長不明分面積
4	12.2	5.5	13.6			帯	3.0				22.1	31.0	"			"		13.6			12.0		延長不明分面積
5	12.1	5.5	12.1			帯	3.0				20.6	34.1	"			"		13.5			11.8		延長不明分面積
6	14.6	5.5	15.1								20.6	29.6	"			"		18.4			14.3		延長不明分面積
7	20.2	5.5	3.8								9.3	9.3	"			"		20.7			19.9		延長不明分面積
8	14.9	5.5	5.8								11.3	11.3	"			"		15.0			14.4		延長不明分面積
9	17.2	5.5	5.6								11.1	11.1	"			"		12.7			17.2		延長不明分面積
10	11.5	5.5	2.6								8.1	8.6	"			"		11.5			11.5		延長不明分面積
11	12.9	5.5	2.6								8.1	16.4	"			"		8.7			12.9		延長不明分面積
12	15.5	5.5	2.5								10.7	21.5	"			"		15.9			15.5		延長不明分面積
13	2.0	5.5	2.4								7.9	12.6	As			改		2.0			2.0		延長不明分面積
計	200.0																	197.9			197.9		

測点	X	Y
T 13	49251.042	-76813.715
T 14	49256.527	-76865.236
T 15	49273.382	-76909.048
T 16	49296.448	-76944.215
T 17	49322.300	-76976.836



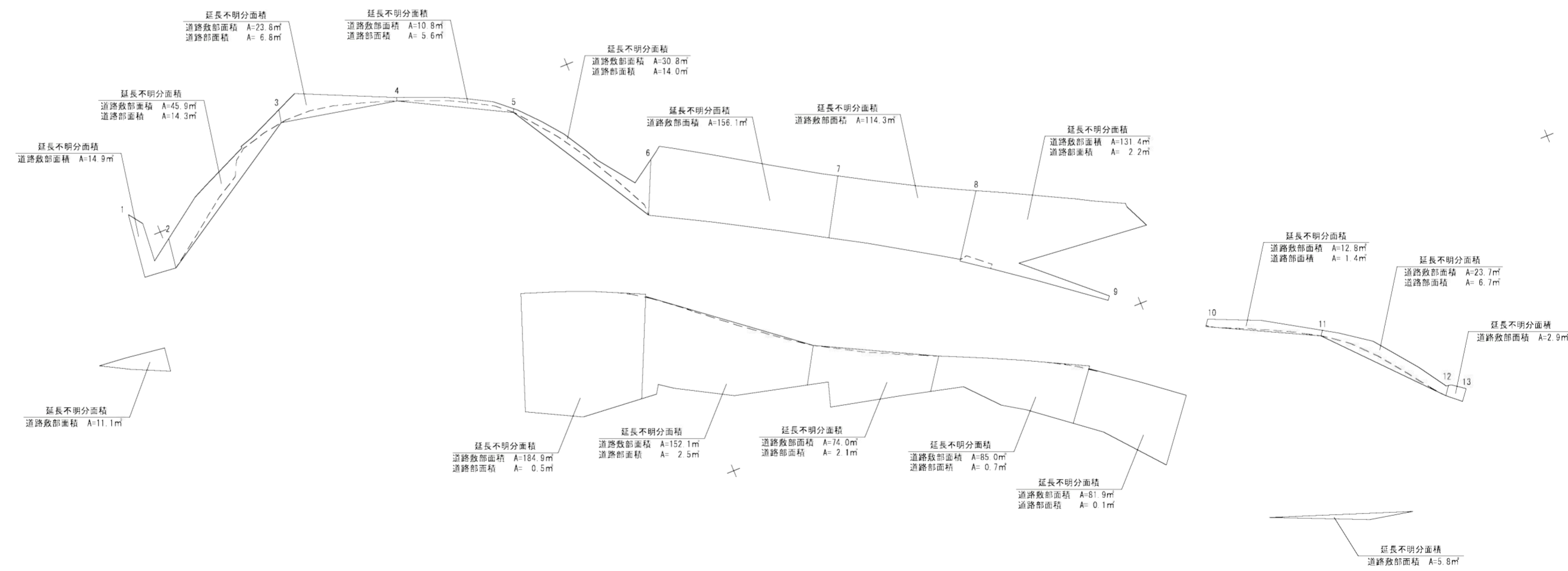
測点番号	M0.0	M0.1	M0.2	M0.3	M0.4	M0.5	M0.6	M0.7	M0.8	M0.9	M0.10	M0.11	M0.12	M0.13
縦断勾配														
曲線半径							R=190.0 CL=108.7m							

路線名	一般国道323号		
図面番号	86	縮尺	1:500
作成年月日	令和3年3月15日		
測量者	(株)親和コンサルタント		
佐賀県佐賀土木事務所			

延長不明分面積

区間	道路敷地面積 (㎡)			道路部面積 (㎡)		
	左	右	計	左	右	計
0~1	-	11.1	11.1	-	-	-
1~2	14.9	-	14.9	-	-	-
2~3	45.9	-	45.9	14.3	-	14.3
3~4	23.8	-	23.8	6.8	-	6.8
4~5	10.8	-	10.8	5.6	-	5.6
5~6	30.8	184.9	215.7	14.0	0.5	14.5
6~7	156.1	152.1	308.2	-	2.5	2.5
7~8	114.3	74.0	188.3	-	2.1	2.1
8~9	131.4	85.0	216.4	2.2	0.7	2.9
9~10	-	81.9	81.9	-	0.1	0.1
10~11	12.8	-	12.8	1.4	-	1.4
11~12	23.7	5.8	29.5	6.7	-	6.7
12~13	2.9	-	2.9	-	-	-

延長不明分面積別図



新図

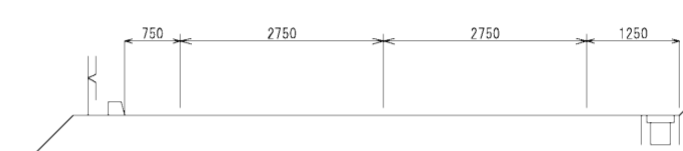
路線名	一般国道323号		
図面番号	86	縮尺	1:500
作成年月日	令和3年3月15日		
測量者	(株)親和コンサルタント		
佐賀県佐賀土木事務所			

測点番号	区間長	車道巾員	路肩巾員	歩道巾員			緑地帯巾員			待避所巾員	分離帯巾員	全巾員	道路敷巾員	路面種別	設計C/B/R	舗装年度	改良年度	防護柵延長		側溝延長		備考
				左	右	帯列	左	帯列	右									左	右	左	右	
0	0.0	5.5	2.4								7.9	14.1										
1	5.4	5.5	2.9								8.4	11.6	As			改		5.4		5.4		
2	14.2	5.5	5.2								10.7	14.2	"			"		14.2		14.4		
3	4.0	5.5	5.3								10.8	14.3	"			"		4.0		4.0		
4	8.8	5.5	4.7								10.2	14.3	"			"		8.8		8.8		
5	12.7	5.5	3.2								8.7	12.8	"			"		9.5		12.8		
6	14.8	5.5	2.1								7.6	12.0	"			"		14.8		14.9		
7	9.0	5.5	2.1								7.6	9.5	"			"		9.0		9.0		延長不明分面積
8	8.4	5.5	2.3								7.8	9.7	"			"		8.5		8.4		延長不明分面積
9	10.9	5.5	3.7								9.2	11.0	"			"		8.5		8.4		延長不明分面積
10	10.9	5.5	7.0								12.5	14.1	"			"		11.4		10.9		延長不明分面積
11	28.6	5.5	4.3								9.8	11.0	"			"		17.8		3.0	28.6	延長不明分面積
12	13.9	5.5	3.6								9.1	11.5	"			"		7.7	10.5			延長不明分面積
13	8.5	5.5	1.8								7.4	9.7	"			"		8.0	8.5			延長不明分面積
14	26.1	5.5	1.8								7.3	13.2	"			"		26.1	25.8			延長不明分面積
15	34.7	5.5	2.1								6.9	13.1	"			"		7.6	11.5			延長不明分面積
16	34.7	5.5	2.4								7.6	11.5	As			改		30.8		34.7		延長不明分面積
計	200.0										7.9	11.6						176.0	44.8	3.0	151.9	

区間	道路敷部面積 (m ²)			道路敷部面積 (m ²)		
	左	右	計	左	右	計
6~7	30.5	-	30.5	-	-	-
7~8	30.6	-	30.6	-	-	-
8~9	31.6	-	31.6	0.7	-	0.7
9~10	65.4	1.1	66.5	12.3	-	12.3
10~11	47.9	-	47.9	-	-	-
11~12	17.2	10.5	27.7	-	-	-
13~14	1.4	3.8	5.2	-	-	-

測点	X	Y
T.18	49350.968	-77012.982
T.19	49378.335	-77048.149
T.20	49404.461	-77081.680
T.21	49432.040	-77116.286

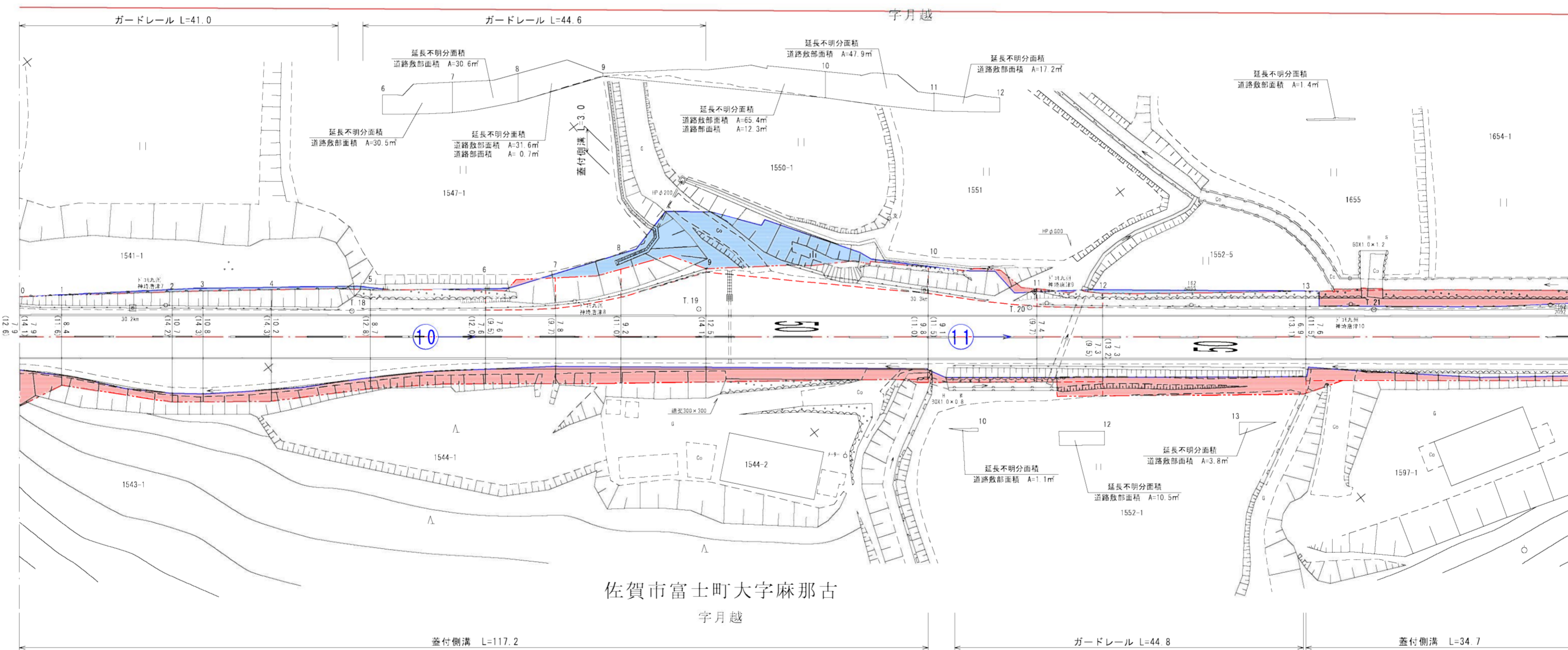
標準断面図 S=1:100



ガードレール L=4.8 ガードレール L=20.7 ガードレール L=40.7 ガードレール L=24.2

佐賀市富士町大字麻那古

字月越



佐賀市富士町大字麻那古

字月越

新図



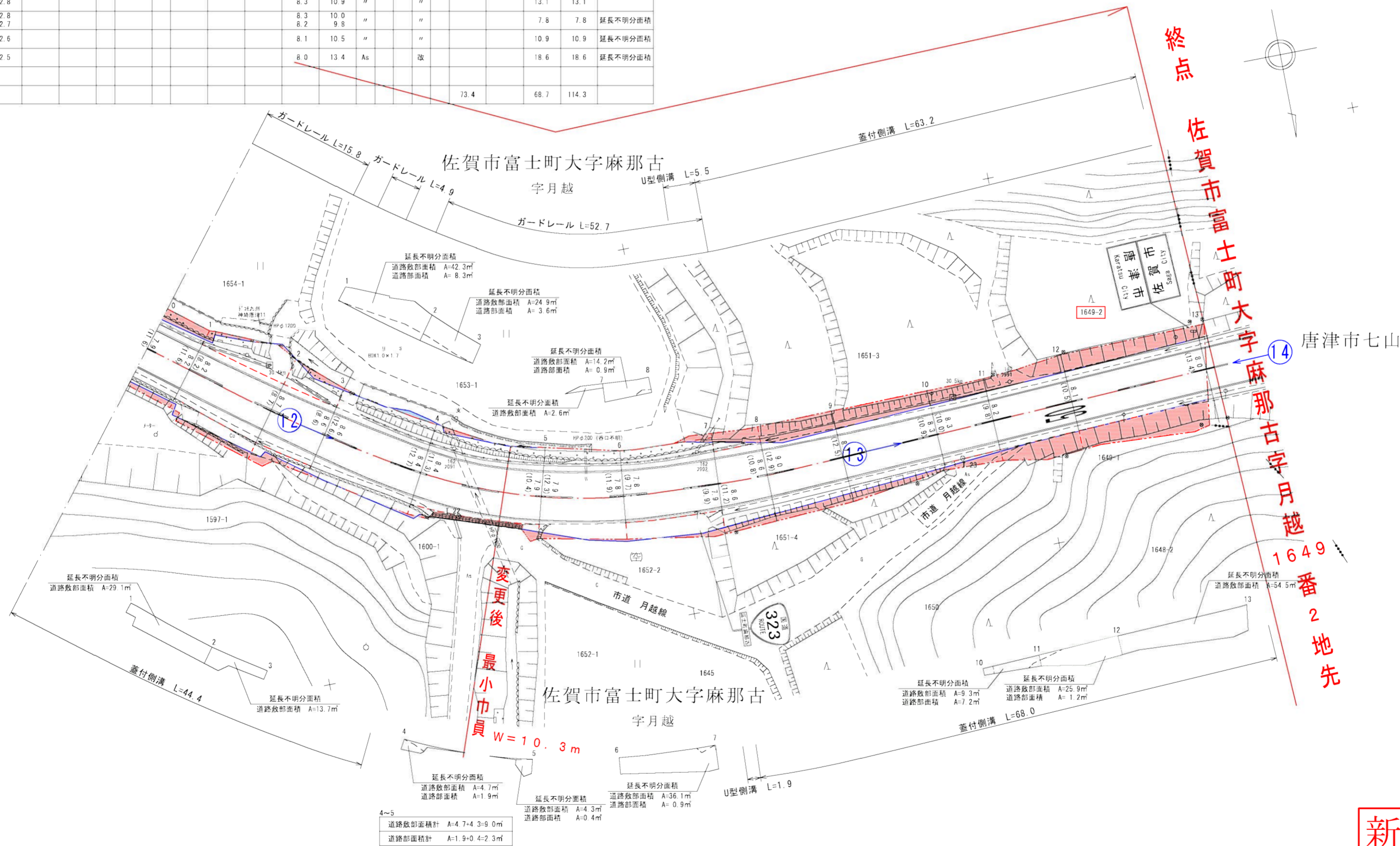
測点番号	NO.0	NO.1	NO.2	NO.3	NO.4	NO.5	NO.6	NO.7	NO.8	NO.9	NO.10	NO.11	NO.12	NO.13	NO.14
縦断勾配															
曲線半径															

路線名	一般国道323号		
図面番号	87	縮尺	1:500
作成年月日	令和3年3月15日		
測量者	(株)親和コンサルタント		
佐賀県佐賀土木事務所			

測点番号	区間長	車道巾員	路肩巾員	歩道巾員		緑地帯巾員			待避所巾員	分離帯巾員	全市員	道路敷巾員	路面種別	設計C/B/R	舗装年度	改良年度	防護柵延長		側溝延長		備考	
				左	右	帯列	左	帯列									右	左	右	左		右
0	0.0	5.5	2.4							7.9	11.6											
1	6.4	5.5	2.7							8.2	11.6	As			改		6.4		6.4			
2	12.3	5.5	2.7							8.2	8.2	"			"		9.4		12.4			延長不明分面積
3	7.9	5.5	3.1							8.6	8.6	"			"		4.9		8.1			延長不明分面積
4	13.9	5.5	3.1							8.6	12.6	"			"		10.0		14.3			
5	16.6	5.5	2.4							8.4	11.3	"			"		15.6		3.2			延長不明分面積
6	11.1	5.5	2.4							7.9	10.4	"			"		10.4					
7	12.9	5.5	2.3							7.8	9.7	"			"		12.6		1.5	2.0		延長不明分面積
8	6.7	5.5	3.1							8.6	11.2	"			"		4.1		6.5	7.0		延長不明分面積
9	10.4	5.5	3.5							9.0	12.9	"			"		10.3		10.5			
10	13.1	5.5	2.8							8.3	10.9	"			"				13.1	13.1		
11	7.8	5.5	2.7							8.3	10.0	"			"				7.8	7.8		延長不明分面積
12	10.9	5.5	2.6							8.2	9.8	"			"				10.9	10.9		延長不明分面積
13	18.6	5.5	2.5							8.0	13.4	As			改				18.6	18.6		延長不明分面積
計	148.6																73.4		68.7	114.3		

区間	道路敷部面積 (m ²)			道路部面積 (m ²)		
	左	右	計	左	右	計
1~2	42.3	29.1	71.4	8.3	-	8.3
2~3	24.9	13.7	38.6	3.6	-	3.6
4~5	-	9.0	9.0	-	2.3	2.3
6~7	2.6	36.1	38.7	-	0.9	0.9
7~8	14.2	-	14.2	0.9	-	0.9
10~11	-	9.3	9.3	-	7.2	7.2
11~12	-	25.9	25.9	-	1.2	1.2
12~13	-	54.5	54.5	-	-	-

測点	X	Y
T. 22	49481.045	-77171.346
T. 23	49486.303	-77239.455



測点番号	N0.0	N0.1	N0.2	N0.3	N0.4	N0.5	N0.6	N0.7	N0.8	N0.9	N0.10	N0.11	N0.12	N0.13
縦断勾配														
曲線半径						R=70.0 Cl=78.4m								

新図

路線名	一般国道323号		
図面番号	87-1	縮尺	1:500
作成年月日	令和3年3月15日		
測量者	(株)親和コンサルタント		
佐賀県佐賀土木事務所			