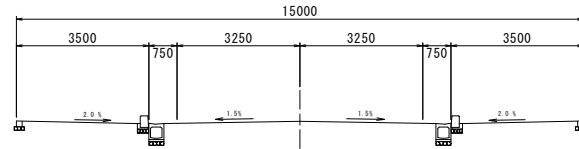


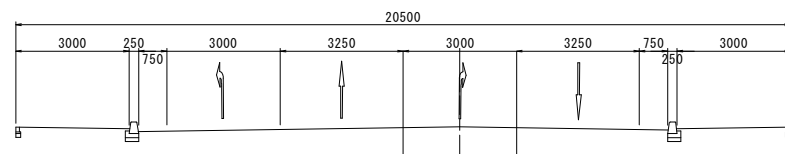
計画平面図

S=1/500

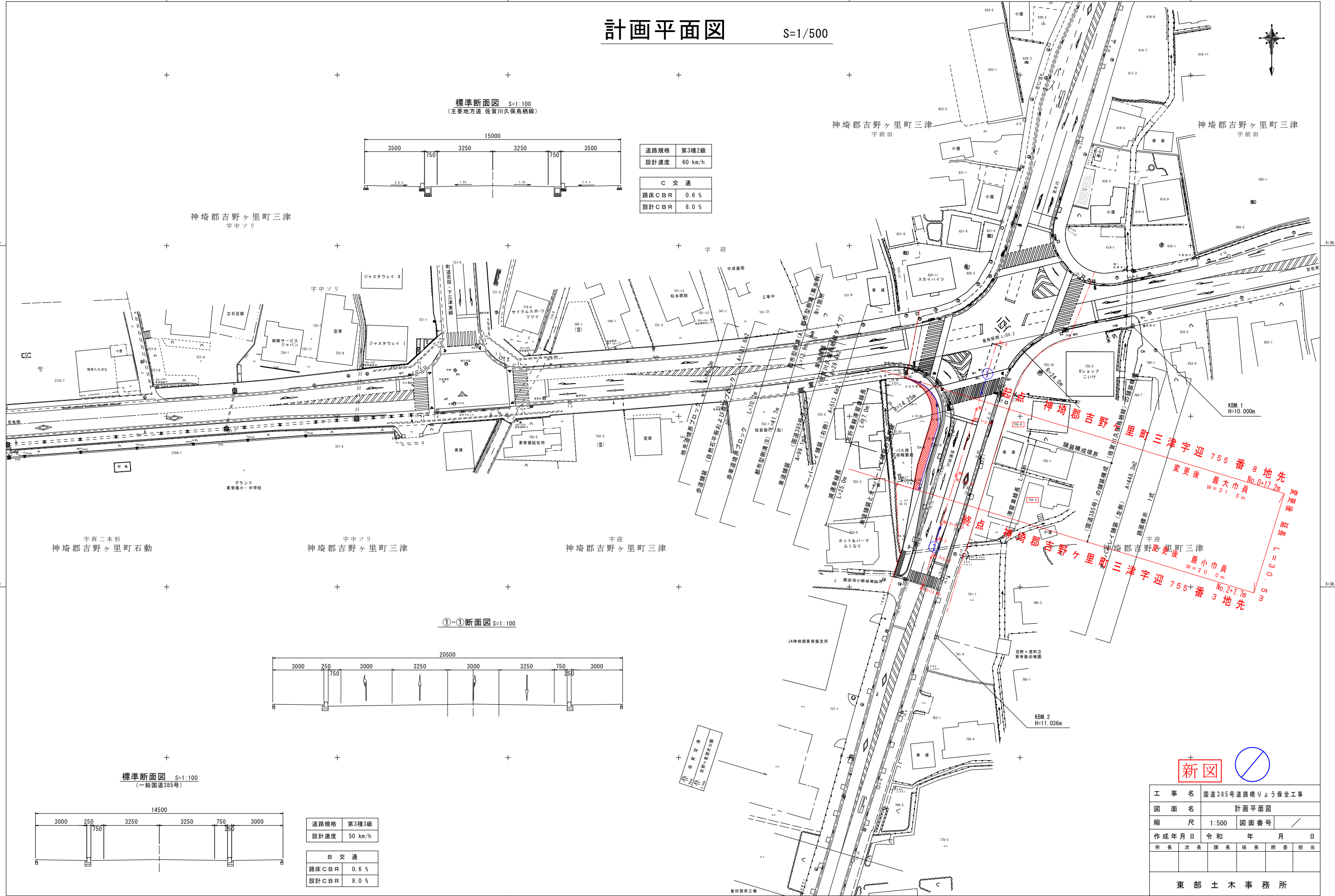
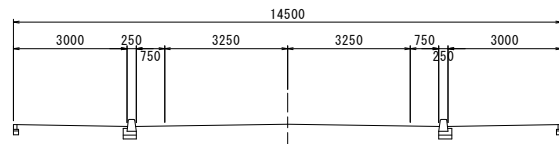
標準断面図 S=1:100
(主要地方道 佐賀川久保橋線)




①-①断面図 S=1:100



標準断面図 S=1:100
(一般国道385号)



神埼郡吉野ヶ里町三津字迎 755番8地先
変更後 最大巾員 No.0+17.2m
W=31.5m
L=30.5m
最小巾員 No.2+7.7m
W=20.0m
No.3地先



工事名	国道385号道路橋りょう保全工事		
図面名	計画平面図		
縮尺	1:500	図面番号	/
作成年月日	令和 年 月 日	所長	次長
		課長	係長
		調査	担当
東部土木事務所			