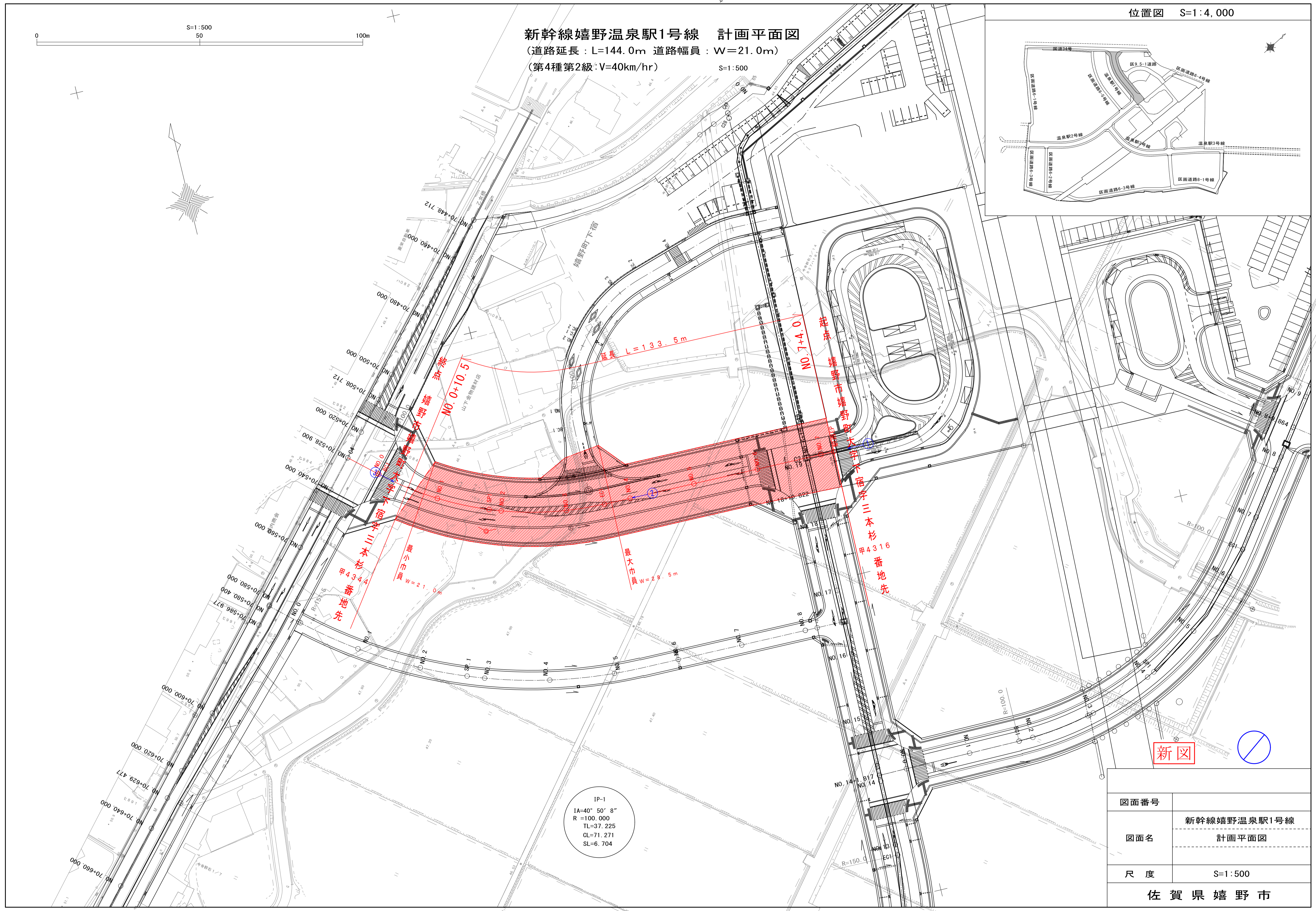
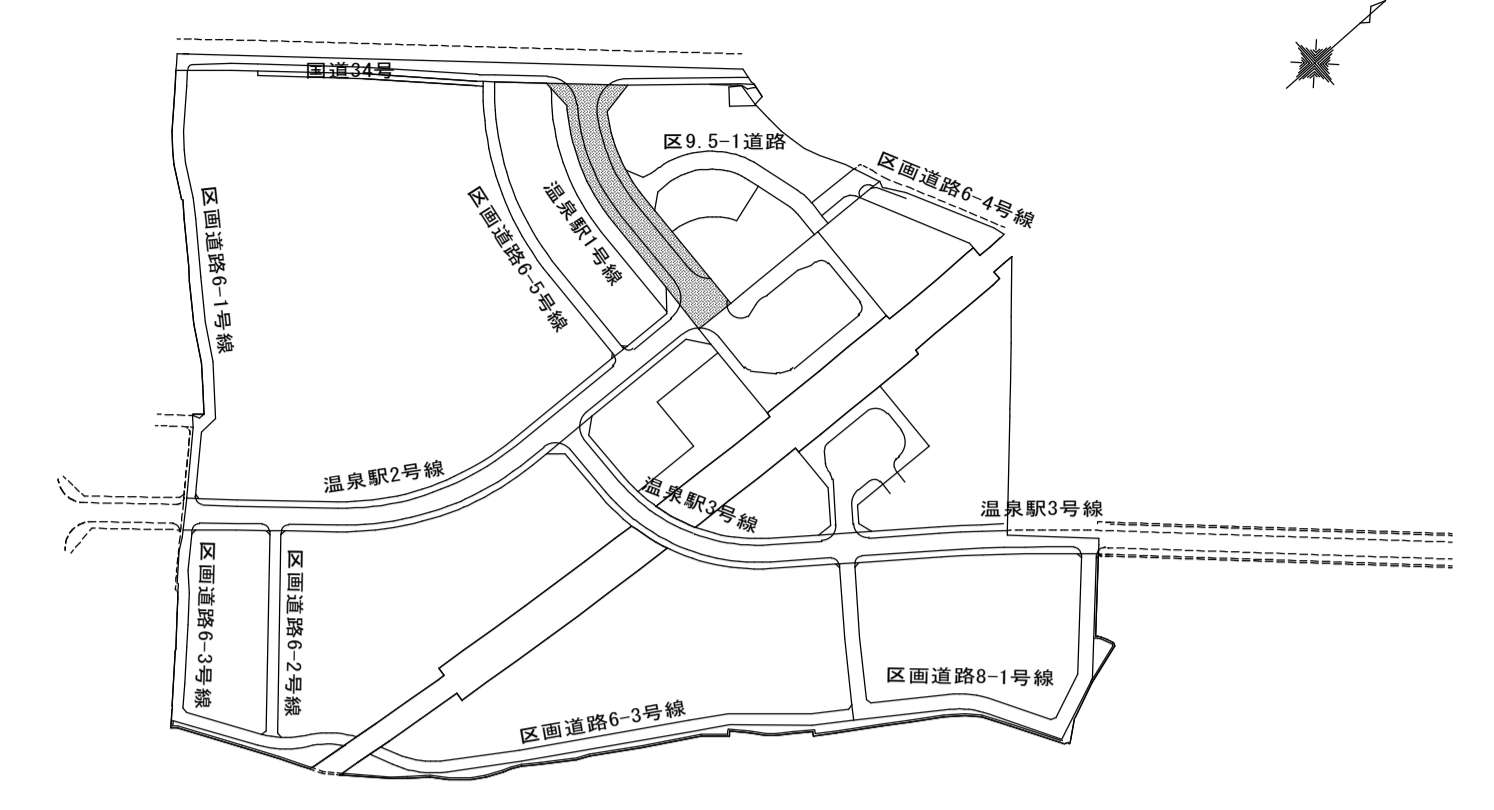
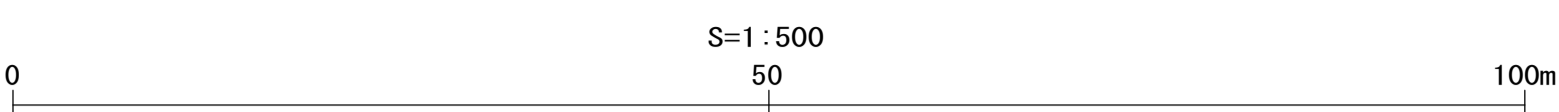


新幹線嬉野温泉駅1号線 計画平面図  
 (道路延長: L=144.0m 道路幅員: W=21.0m)  
 (第4種第2級: V=40km/hr)

位置図 S=1:4,000



IP-1  
 1A=40° 50' 8"  
 R=100.000  
 TL=37.225  
 CL=71.271  
 SL=6.704

新図

図面番号	新幹線嬉野温泉駅1号線
図面名	計画平面図
尺度	S=1:500
佐賀県嬉野市	