


新図



図面名	計画平面図		
路線名	一般国道444号		
縮尺	1:500	図面番号	
作成年月日	令和 年 月 日		
佐賀県佐賀土木事務所			

測点番号	区間長	車道巾員	路肩巾員	歩道巾員		緑地帯巾員			待避所巾員	分離帯巾員	全巾員	道路敷巾員	路面種別	舗装年次	改良未改良	改良年度	防護柵延長		側溝延長		備考
				左	右	帯別	左	帯別									右	左	右	左	
0	0.0	6.0	4.0	4.0	3.7						17.7	18.2	As	S62	改	S62					
1	33.4	6.0	1.6	4.1	2.6						14.3	14.7	"	"	"	"			33.5	33.4	
2	4.4	6.0	1.2	2.9	2.6						12.7	13.1	"	"	"	"			4.6	4.4	
3	2.0	6.0	1.1	2.4	2.6						12.1	13.1	"	S62	"	S62			2.0	2.0	
4	4.8	6.0	1.0	2.5	2.5						12.0	12.9	"	S48	"				4.8	4.8	
5	57.0	6.0	1.0	2.5	2.4						11.9	13.1	"	S48	"				56.2	57.0	
6	3.1	6.5	1.5	2.0	1.9						11.9	13.1	"	8.0%	H22	H22			5.9	6.2	
7	5.8	6.5	1.5	2.5	1.9						12.5	13.5	"	8.0%	"	"			5.4	10.9	延長不明分面積
8	2.3	6.5	1.5	2.6	1.9						12.6	13.8	"	"	"	"			2.2		上下一号橋 L=2.3 (BOX)
9	2.0	6.5	1.5	2.6	2.0						12.6	13.6	"	8.0%	"	"			1.9	2.0	延長不明分面積
10	6.6	6.5	1.5	2.6	3.1						13.7	15.2	As	8.0%	H22	H22			6.6	6.6	6.6
計	121.4																		10.7	121.0	126.5

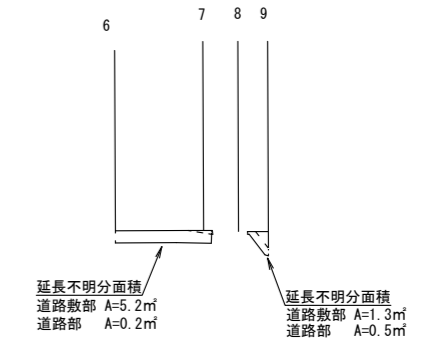
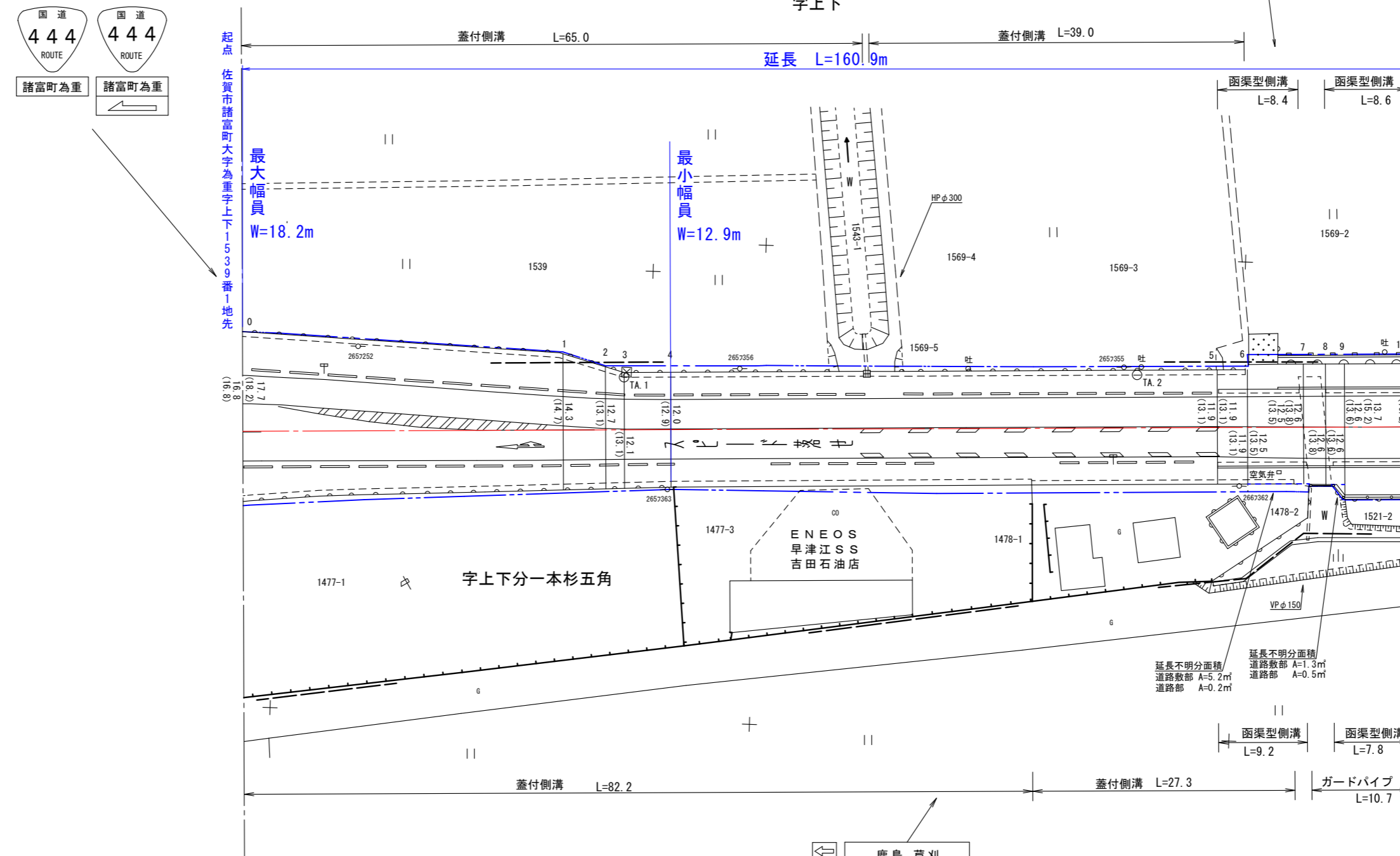
世界測地系

測点	X	Y
TA.1	23785.734	-61864.320
TA.2	23787.839	-61810.891

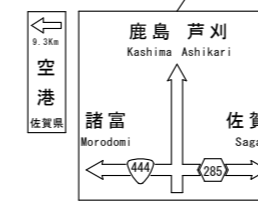
延長不明分面積

区間	道路敷部面積 (m <sup>2</sup> )			道路部面積 (m <sup>2</sup> )		
	左	右	計	左	右	計
6~7	—	5.2	5.2	—	0.2	0.2
8~9	—	1.3	1.3	—	0.5	0.5


佐賀市諸富町大字為重



佐賀市川副町  
大字早津江  
字一本松



旧図



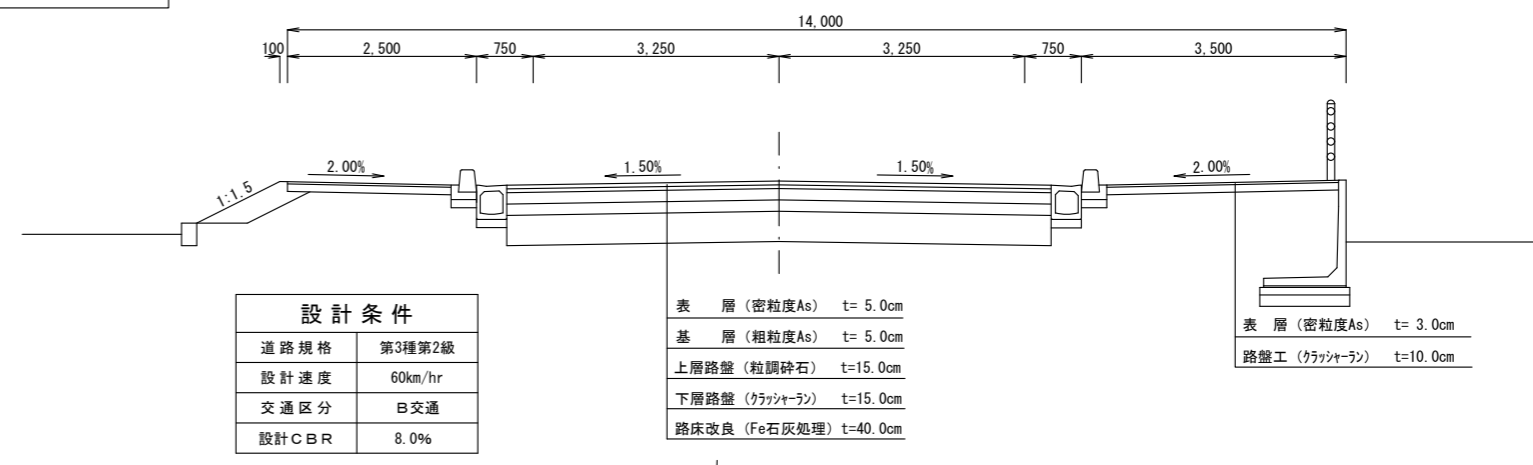
測点番号	NO.0	NO.1	NO.2	NO.3	NO.4	NO.5	NO.6	NO.7	NO.8	NO.9	NO.10
縦断勾配											
曲線半径											

路線名	一般国道444号		
図面番号	102	縮尺	1:500
作成年月日	平成23年3月15日		
測量者	九州技術開発株式会社		
佐賀県佐賀土木事務所			

測点番号	区間長	車道巾員	路肩巾員	歩道巾員			緑地帯巾員			待避所巾員	分離帯巾員	全巾員	道路敷巾員	路面種別	設計C.B.R	舗装年度	改良未改良	改良年度	防護柵延長		側溝延長		備考
				左	右	帯別	左	帯別	右										左	右	左	右	
0	0.0	6.5	1.6	2.6	3.0						13.7	15.2	As	8.0%	H22	改	H22						
1	50.0	6.5	4.6	2.6	3.0						16.7	18.1	"	"	"	"	"		44.0	50.1	49.9		
2	28.1	6.5	4.6	2.6	3.0						16.7	18.1	"	"	"	"	"		28.2	27.2	24.2	延長不明分面積	
3	42.3	6.5	4.5	2.6	3.5						17.2	18.7	"	"	"	"	"		4.6	53.9	53.9	延長不明分面積	
4	14.2	6.5	4.5	2.6	5.1						18.7	19.7	"	"	"	"	"				13.2	14.2	
5	17.1	6.5	4.5	2.6	3.5						17.1	18.2	"	"	"	"	"				17.0	17.2	
6	33.3	6.5	4.6	2.6	3.5						17.2	18.4	As	8.0%	H22	改	H22				32.5	33.7	
計	185.0																		76.8	193.9	193.1		

延長不明分面積別固有

標準断面図 S=1:100

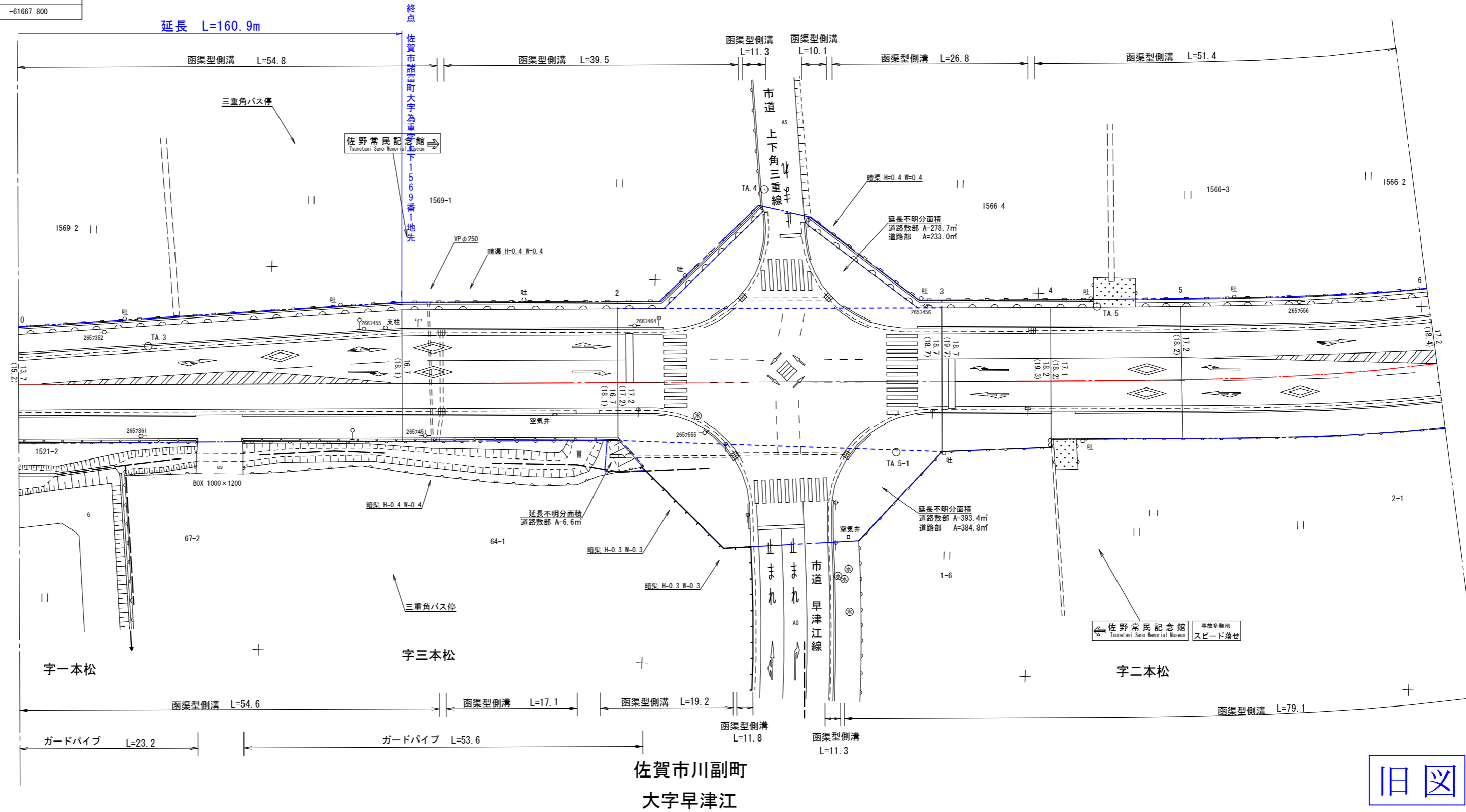


X=23.85

世界測地系

測点	X	Y
TA.3	23789.022	-61765.760
TA.4	23812.291	-61686.208
TA.5	23798.522	-61642.334
TA.5-1	23778.627	-61667.800

佐賀市諸富町  
大字為重  
字上下



X=23.80

X=23.75

測点番号	NO.0	NO.1	NO.2	NO.3	NO.4	NO.5	NO.6
縦断勾配							
曲線半径						A=100.0 L=50.0	

路線名	一般国道444号		
図面番号	103	縮尺	1:500
作成年月日	平成23年3月15日		
測量者	九州技術開発株式会社		
佐賀県佐賀土木事務所			