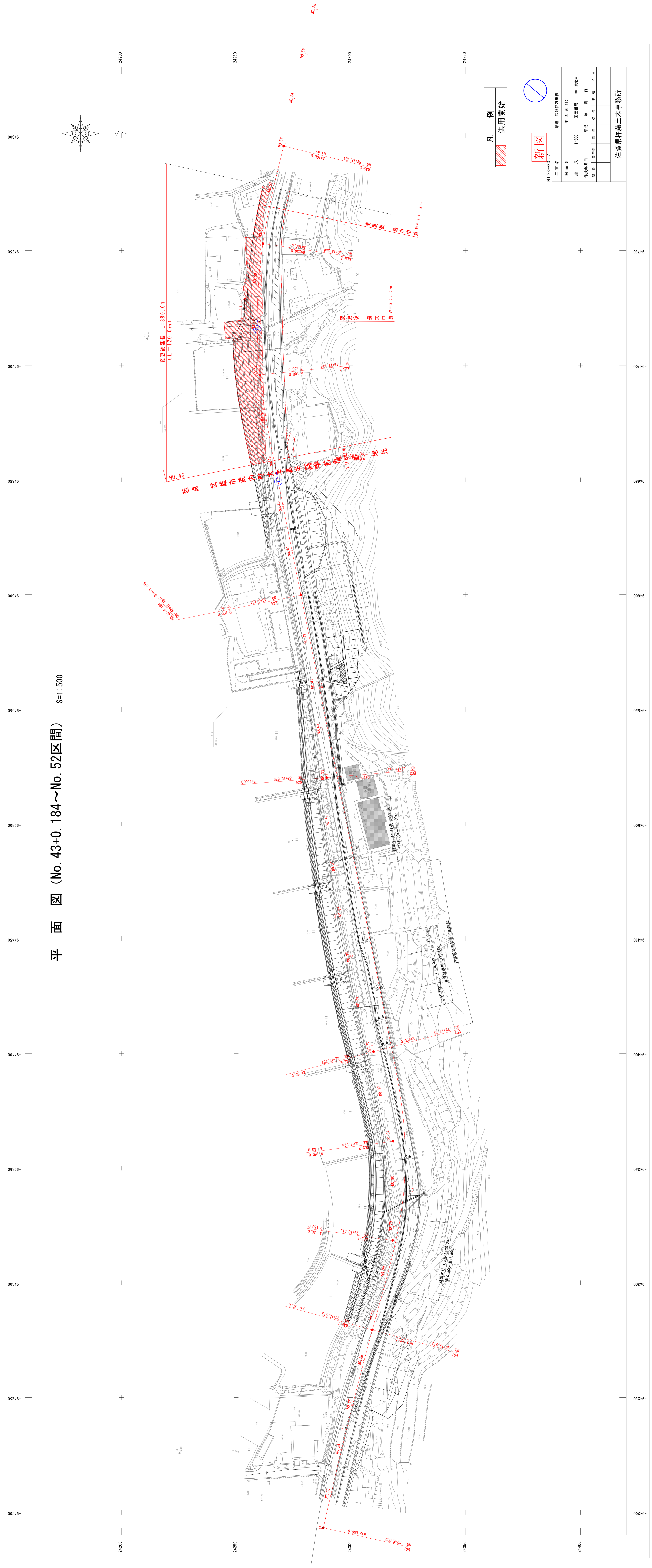


平面图 (No. 43+0.184~No. 52区间) S=1:500



新 

NO.23-NO.32


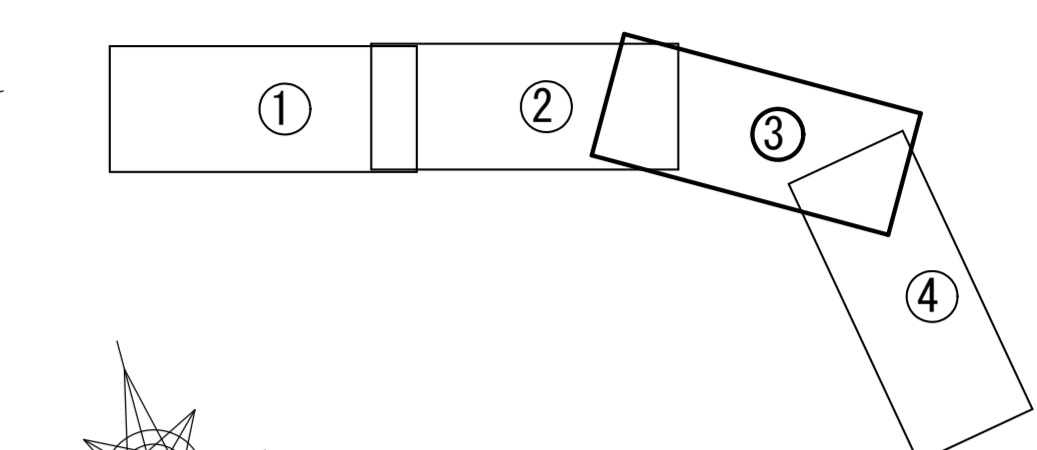
工事名	新線 武蔵野線		
図面名	平面図 (1)		
縮尺	1:500	図面番号	30 巻之内 1
作成年月日	平成 年 月 日	作成者	課長 係長 係員
所属	課長	係長	係員

佐賀県土木事務所

平面図 (No. 52~No. 76区間)

変更後延長 L=380.0m
(L=260.0m)

終点
武雄市武内町大字
真手野字新屋敷
9番1地先



IPNO	IP.0	Y	1.369	1.369
KNO	8-1	8-2	Lo	57.410
IA	25	7-57	CL	144.366
R	230.000	230.000	Tc	73.076
L	43.478	43.478	S	43.461
ΔR	0.342	0.342	W	51.345
ΔL	21.733	21.733	A	100.000
X	43.439	43.439		

IPNO	IP.9	Y	1.665	1.665
KNO	9-1	9-2	Lc	12.365
IA	18-45	6	CL	92.365
R	160.000	160.000	Tc	46.477
L	42.000	42.000	S	39.932
ΔR	0.416	0.416	W	26.487
ΔL	19.990	19.990	A	80.000
X	39.938	39.938		

IPNO	IP.10	Y	2.665	2.665
KNO	10-1	10-2	Lc	45.705
IA	34-29	44	CL	146.855
R	160.000	160.000	Tc	75.173
L	50.625	50.625	S	50.569
ΔR	0.667	0.667	W	49.882
ΔL	25.291	25.291	A	90.000
X	50.498	50.498		

凡例
 供用開始

新図

NO.52~NO.78+18.777		国道 武雄伊万里線	
工事名	平面図(2)		
縮尺	1:500	図面番号	36-東之内-2
作成年月日	平成 年 月 日		
所長	副所長	課長	係長
佐賀県村藤土木事務所			