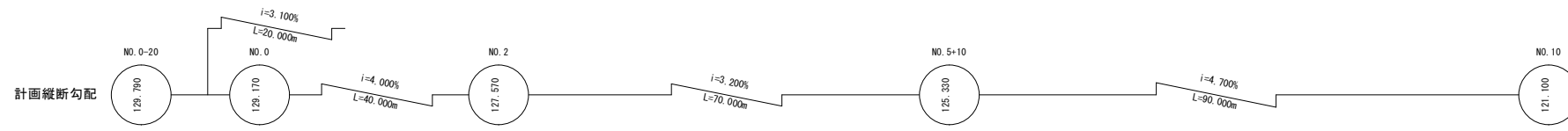


平成
年度
岸川あざん原線道路橋りょう調査委託

多久市北多久町多久原地内

平面図 縮尺 五百分の一

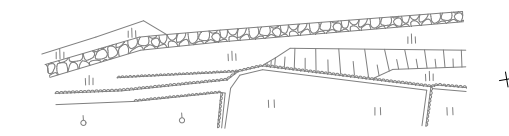
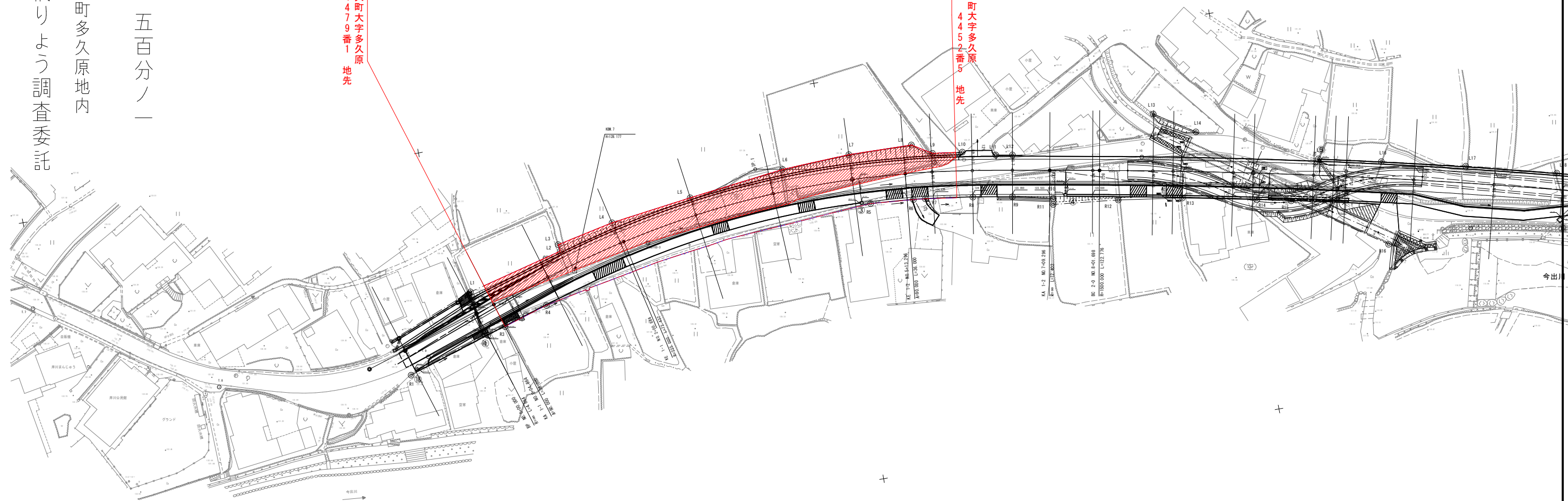


多久市北多久町多久原

起点
多久市北多久町多久原
4479番1地先

延長 L=121.1m

終点
多久市北多久町多久原
4452番5地先



1	2	3	4	5	6	7	8	9	10
129.790	129.170	127.570	125.330	121.100					

1	2	3	4	5	6	7	8	9	10
129.790	129.170	127.570	125.330	121.100					

多久市北多久町多久原