



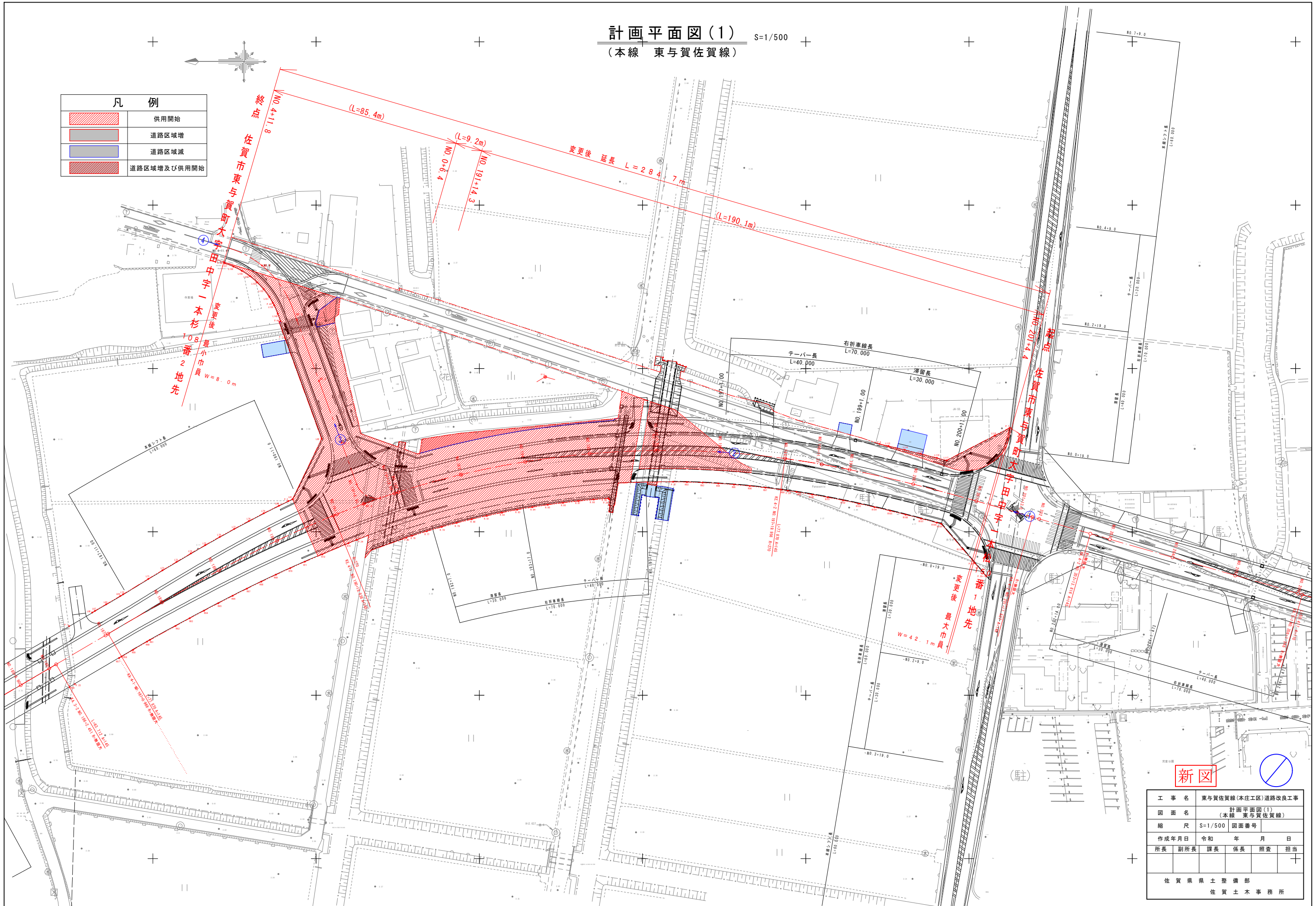


# 計画平面図(1)

S=1/500

(本線 東与賀佐賀線)

凡 例	
	供用開始
	道路区域増
	道路区域減
	道路区域増及び供用開始



新図

工事名	東与賀佐賀線(本庄工区)道路改良工事			
図面名	計画平面図(1) (本線 東与賀佐賀線)			
縮尺	S=1/500	図面番号		
作成年月日	令和	年	月	日
所長	副所長	課長	係長	調査 担当
佐賀県県土整備部 佐賀土木事務所				