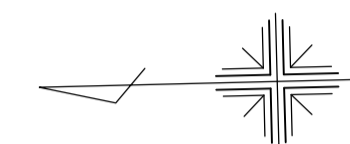
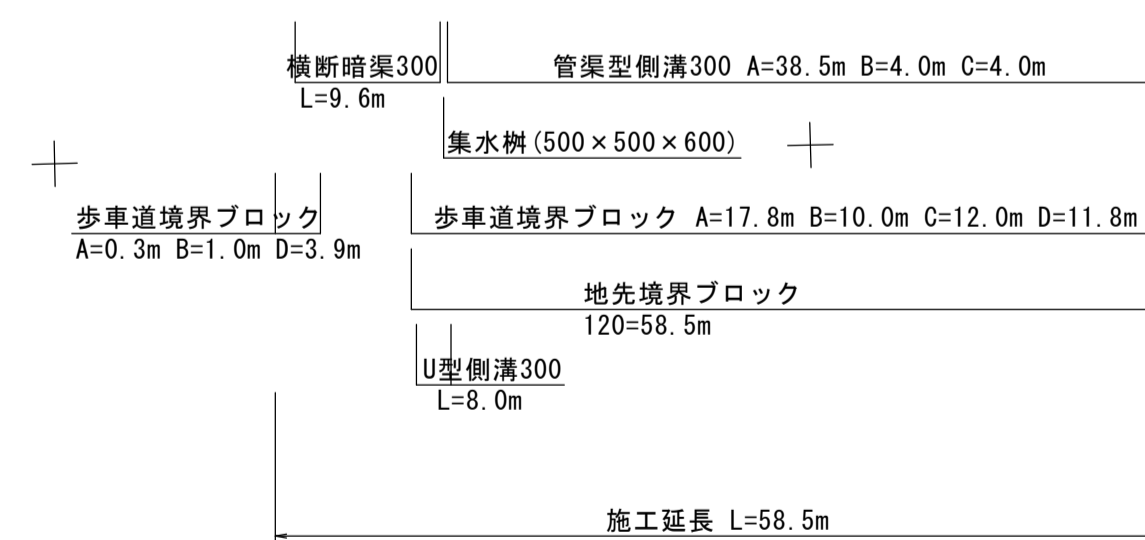
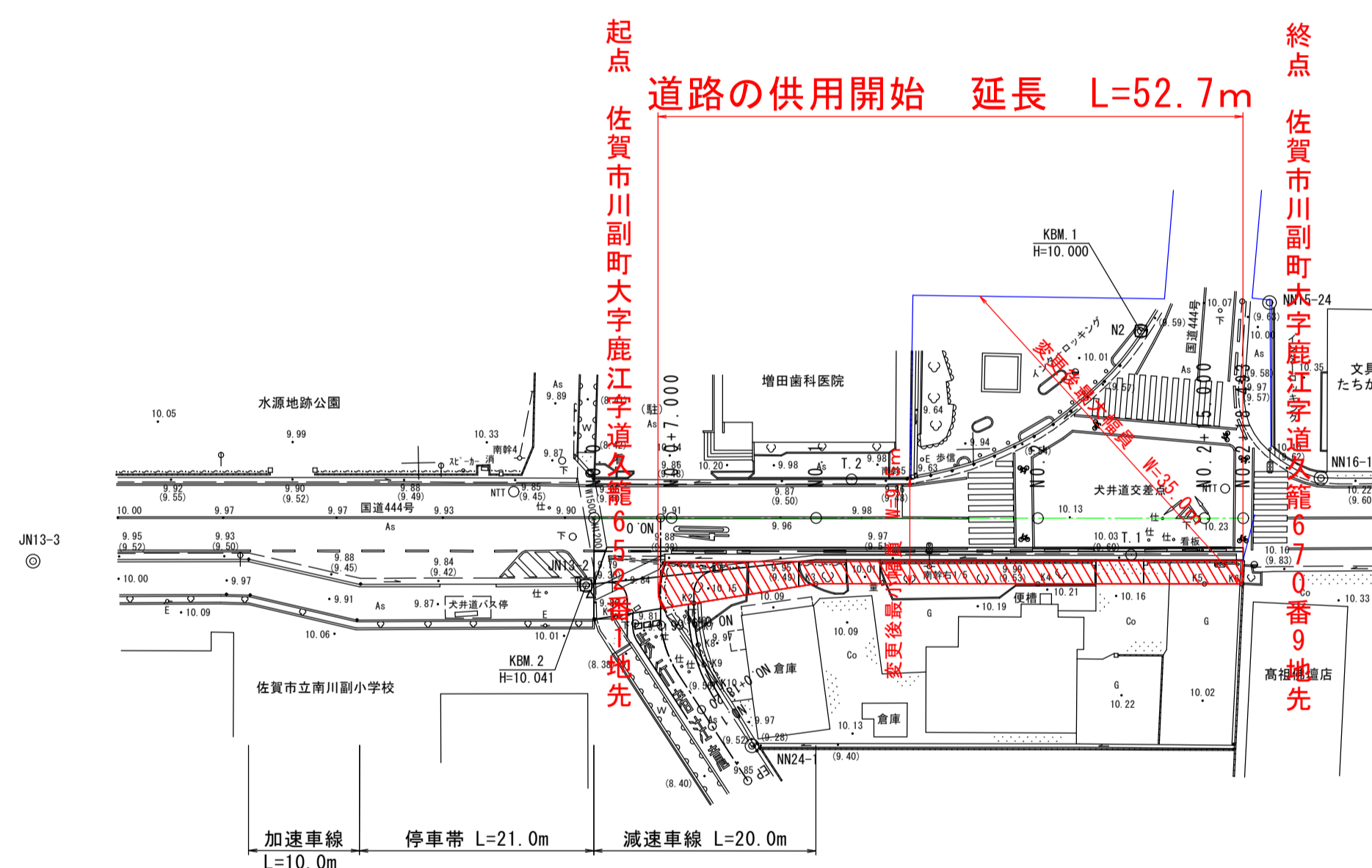


平面図 S=1:500

佐賀市川副町鹿江 地内



《世界測地系》
座標元は国土調査基準点



(国道444号線形)

IP	IP間方向	IA	R	TL	SL	CL	IP間距離	X座標	Y座標
NO.0	181-26-56						58.493	21284.305	-63455.348
EP							21223.831	-63456.827	

(市道線形)

IP	IP間方向	IA	R	TL	SL	CL	IP間距離	X座標	Y座標
NO.0	271-27-43						11.613	21278.202	-63455.600
IP1	238-24-05	33-02-58	10.000	2.967	0.431	5.768	14.409	21278.601	-63467.109
EP							21271.051	-63479.382	

業務名	国道444号 道路橋りょう保全委託(歩道詳細設計)		
図面名	平面図		
縮尺	S=1:500	図面番号	9 業之内 1
作成年月日	令和 年 月 日		
所長	副所長	課長	係長 照査 担当
佐賀県土木整備部 佐賀土木事務所			