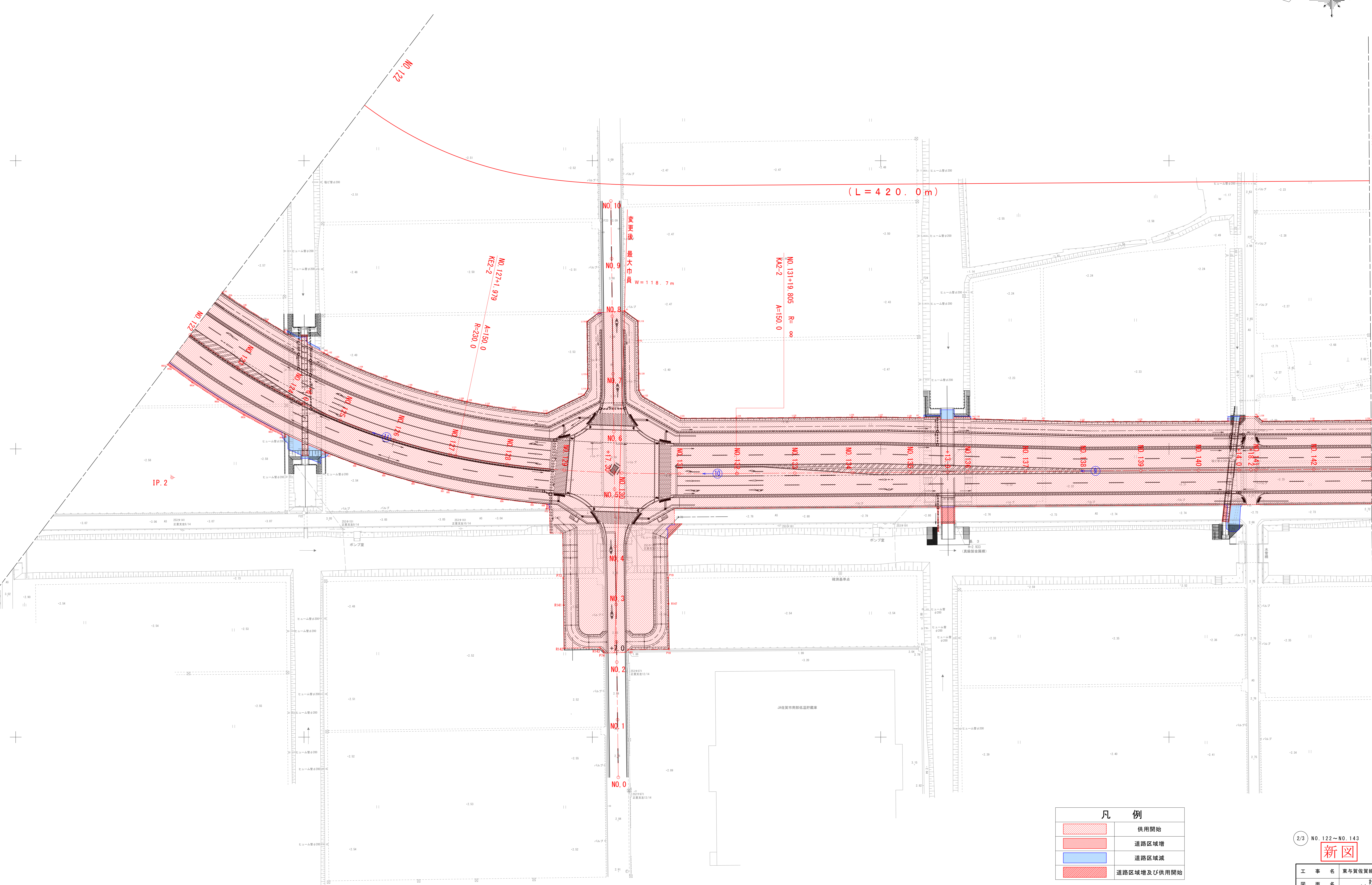



計画平面図(4) S=1/500  
(本線 東与賀佐賀線)

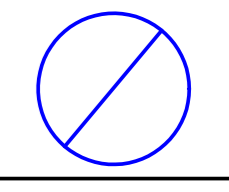


凡例

	供用開始
	道路区域増
	道路区域減
	道路区域増及び供用開始

2/3 NO. 122~NO. 143

新図



工事名	東与賀佐賀線(本任工区)道路改良工事		
図面名	計画平面図(4) (本線 東与賀佐賀線)		
縮尺	S=1/500	図番番号	
作成年月日	平成 年 月 日		
作成者	佐賀県土木部	作成者	佐賀土木事務所