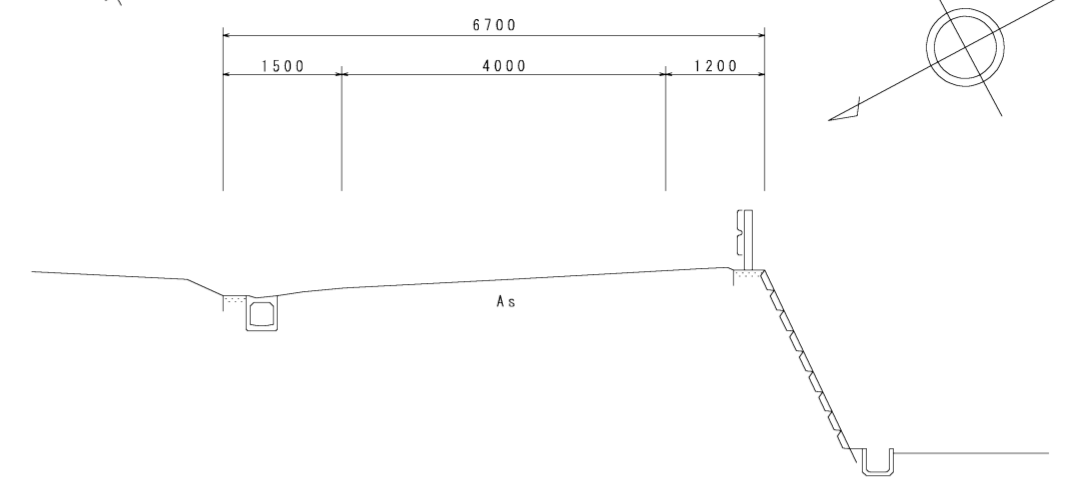


測点番号	区間長	車道巾員	路肩巾員	歩道巾員			緑地帯巾員			待避所巾員	分離帯巾員	全巾員	道路敷巾員	路面種別	設計C/B/R	舗装年度	改良未改良	防護柵延長		側溝延長		備考
				左	右	帯列	左	帯列	右									左	右	左	右	
0	0.0	4.0	5.0								9.0	14.1										
1	11.8	4.0	5.0								9.0	12.8	As			改		5.7	11.4	12.2	11.5	延長不明分面積
2	11.9	4.0	5.4								9.4	13.9	"			"			10.8	12.3	11.5	延長不明分面積
3	14.8	4.0	7.1								11.1	19.3	"			"			12.9	15.3	2.7	延長不明分面積
4	13.9	4.0	7.1								11.1	16.2	"			"				13.3	14.3	延長不明分面積
5	8.4	4.0	8.0								12.0	18.6	"			"				8.2	8.7	延長不明分面積
6	7.7	4.0	4.2								8.2	12.5	"			"				8.0	6.4	延長不明分面積
7	4.3	4.0	4.2								8.2	11.6	"			"				4.4	4.3	延長不明分面積
8	4.8	4.0	3.5								7.5	14.7	"			"				4.8	4.8	延長不明分面積
9	11.7	4.0	4.0								7.6	17.2	"			"				11.7	11.7	延長不明分面積
10	7.9	4.0	4.1								8.1	19.5	"			"				8.7	7.4	延長不明分面積
11	10.0	4.0	2.5								6.5	8.5	"			"				10.8	9.6	延長不明分面積
12	7.9	4.0	2.5								6.5	9.5	"			"				0.1	7.5	延長不明分面積
13	5.2	4.0	2.3								6.3	9.5	"			"				5.4	5.0	延長不明分面積
14	24.0	4.0	2.6								6.6	8.8	As			改				24.4	23.6	
計	144.3																					

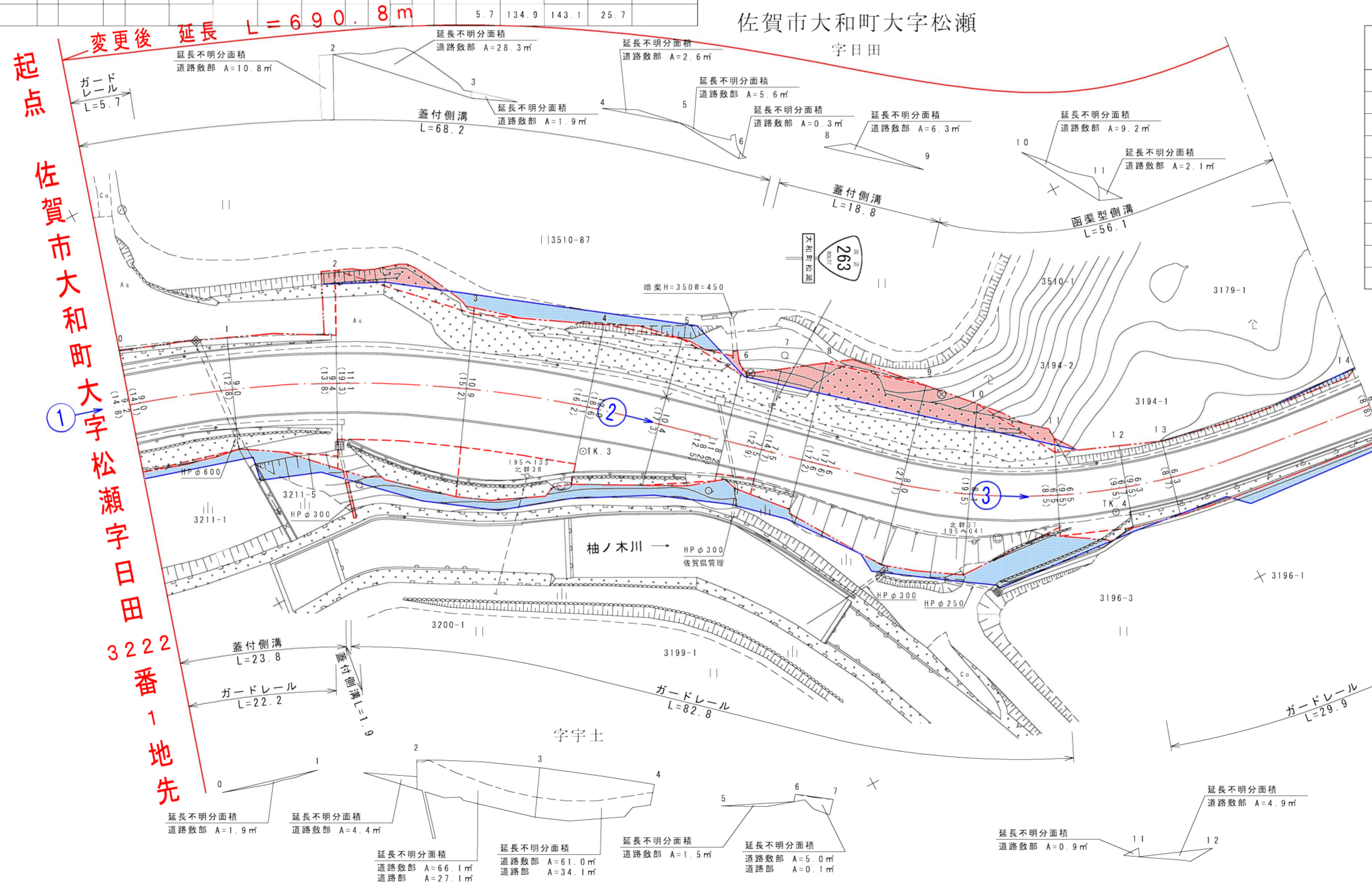
測点	X	Y
TK.3	41911.292	-69101.080
TK.4	41861.009	-69135.768

標準断面図 S=1:100



佐賀市大和町大字松瀬

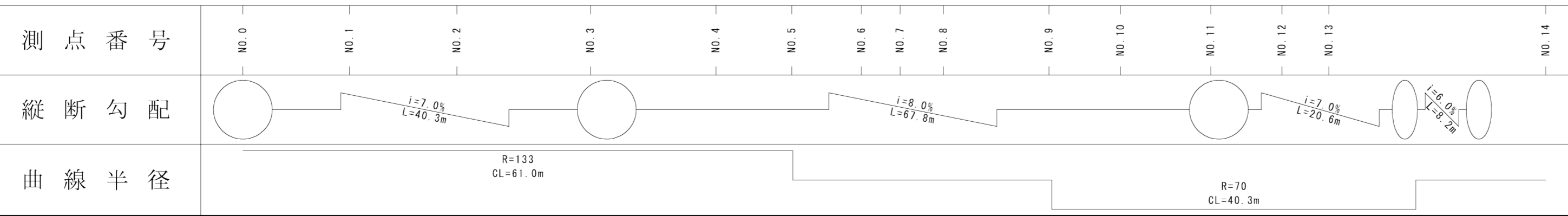
字日田



延長不明分面積

区間	道路敷部面積 (㎡)			道路部面積 (㎡)		
	左	右	計	左	右	計
0~1	-	1.9	1.9	-	-	-
1~2	10.8	4.4	15.2	-	-	-
2~3	28.3	66.1	94.4	-	27.1	27.1
3~4	1.9	61.0	62.9	-	34.1	34.1
4~5	2.6	-	2.6	-	-	-
5~6	5.6	1.5	7.1	-	-	-
6~7	0.3	5.0	5.3	-	0.1	0.1
8~9	6.3	-	6.3	-	-	-
10~11	9.2	0.9	10.1	-	-	-
11~12	2.1	4.9	7.0	-	-	-

新図



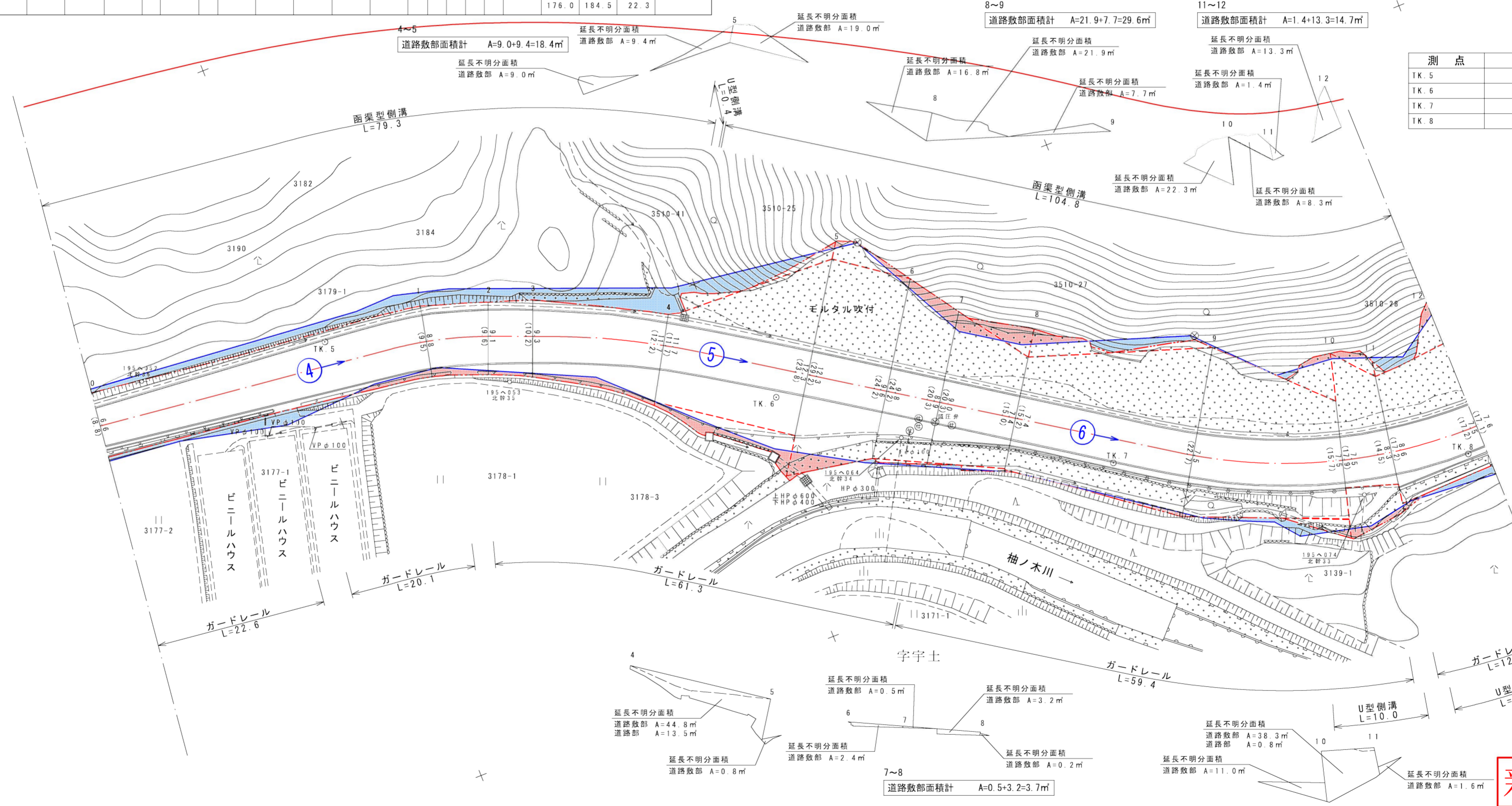
路線名	一般国道263号		
図面番号	919	縮尺	1:500
作成年月日	令和5年3月2日		
測量者	九州技術開発株式会社		
佐賀県佐賀土木事務所			

測点番号	区間長	車道巾員	路肩巾員	歩道巾員			緑地帯巾員			待避所巾員	分離帯巾員	全巾員	道路敷巾員	路面種別	設計C/R	舗装年度	改良年度	防護柵延長		側溝延長		備考
				左	右	帯列	左	帯列	右									左	右	左	右	
0	0.0	4.0	2.6								6.6	8.8										
1	44.5	4.0	4.8								8.8	9.5	As			改		40.2	44.9			
2	8.2	4.0	5.1								9.1	9.6	"			"		3.8	8.9			
3	5.9	4.0	5.3								9.3	10.2	"			"		5.9	5.9			
4	17.3	4.0	7.7								11.7	12.2	"			"		16.6	18.0			
5	19.4	4.0	7.7								11.7	11.7	"			"		19.2	18.9			延長不明分面積
6	10.6	4.0	8.3								12.3	23.8	"			"		11.0	10.6			延長不明分面積
7	7.2	4.0	5.6								9.8	24.2	"			"		7.3	7.2			延長不明分面積
8	10.2	4.0	4.9								9.0	20.3	"			"		10.0	10.2			延長不明分面積
9	24.0	4.0	3.4								7.4	15.0	"			"		24.1	23.9			延長不明分面積
10	19.8	4.0	3.5								7.5	15.2	"			"		20.9	18.7	4.1		延長不明分面積
11	6.6	4.0	4.3								7.5	17.9	"			"		4.5	6.2	5.9		延長不明分面積
12	11.8	4.0	4.6								8.6	14.5	"			"		12.5	11.1	12.3		延長不明分面積
計	185.5																	176.0	184.5	22.3		

延長不明分面積

区間	道路敷部面積 (m ²)			道路部面積 (m ²)		
	左	右	計	左	右	計
4~5	18.4	44.8	63.2	-	13.5	13.5
5~6	19.0	0.8	19.8	-	-	-
6~7	-	2.4	2.4	-	-	-
7~8	16.8	3.7	20.5	-	-	-
8~9	29.6	0.2	29.8	-	-	-
9~10	22.3	11.0	33.3	-	-	-
10~11	8.3	38.3	46.6	-	0.8	0.8
11~12	14.7	1.6	16.3	-	-	-

佐賀市大和町大字松瀬
字日田




測点

測点	X	Y
TK. 5	41798.156	-69139.199
TK. 6	41745.423	-69167.882
TK. 7	41707.212	-69192.264
TK. 8	41663.186	-69208.369

測点番号	NO.0	NO.1	NO.2	NO.3	NO.4	NO.5	NO.6	NO.7	NO.8	NO.9	NO.10	NO.11	NO.12
縦断勾配													
曲線半径			R=50 CL=13.0m		R=100 CL=20.6m						R=68 CL=39.2m		

路線名	一般国道263号		
図面番号	919-1	縮尺	1:500
作成年月日	令和5年3月2日		
測量者	九州技術開発株式会社		
佐賀県佐賀土木事務所			


新図



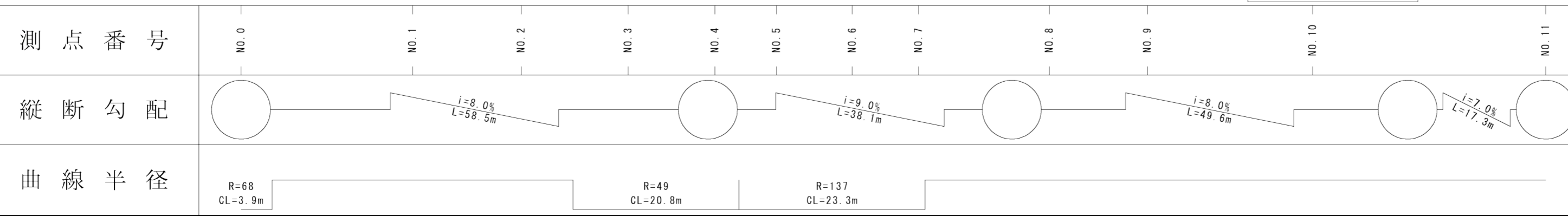
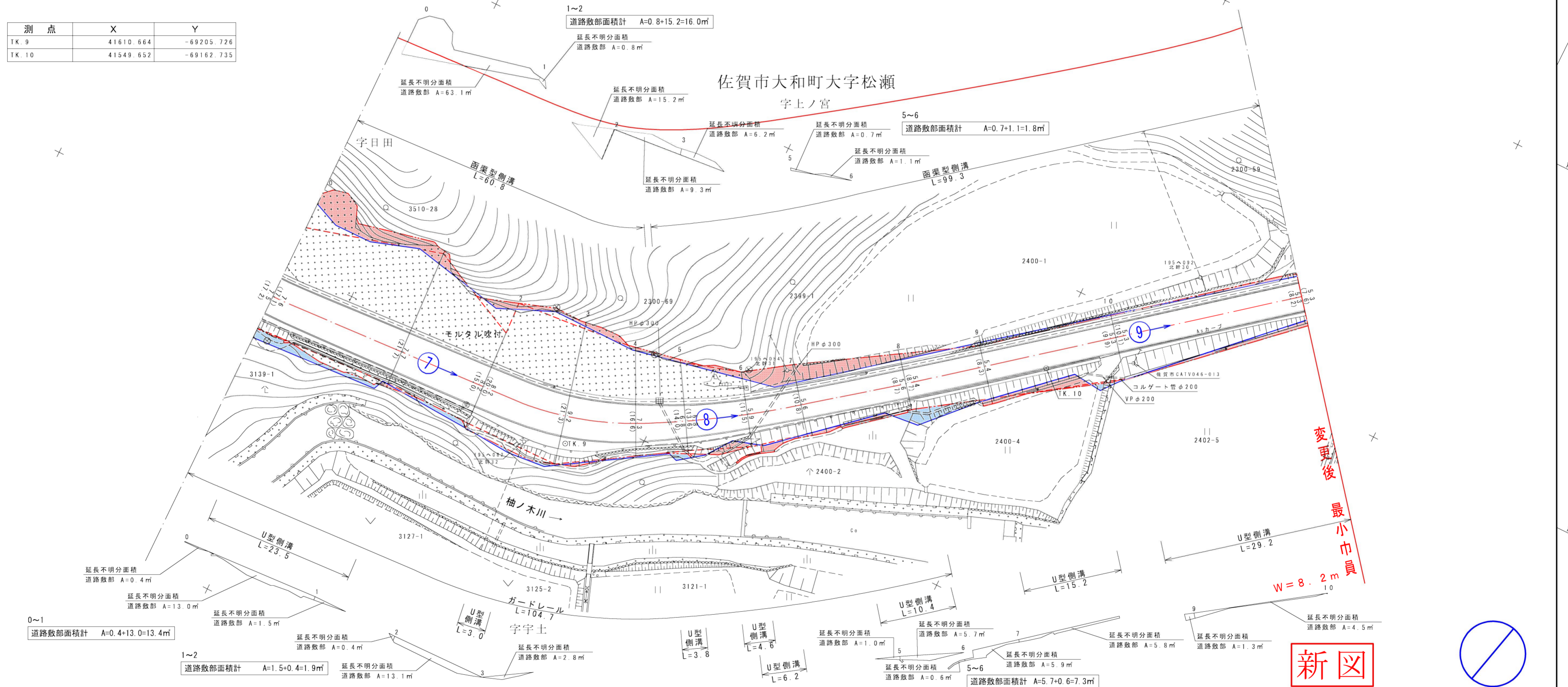
測点番号	区間	車道巾員	路肩巾員	歩道巾員			緑地帯巾員			待避所巾員	分離帯巾員	全巾員	道路敷巾員	路面種別	舗装年度	改良年度	防護柵延長		側溝延長		備考	
				左	右	帯列	左	帯列	右								左	右	左	右		
0	0.0	4.0	3.6								7.6	17.1										
1	21.5	4.0	3.7								7.7	21.7	As		改		21.6	21.3	17.4			延長不明分面積
2	13.6	4.0	4.2								8.2	15.0	"		"		13.6	13.6	6.1			延長不明分面積
3	13.4	4.0	4.2								8.2	20.0	"		"		14.3	12.7	3.0			延長不明分面積
4	10.9	4.0	3.3								7.3	16.6	"		"		12.0	10.1				延長不明分面積
5	7.7	4.0	2.8								6.8	14.0	"		"		7.9	6.2	3.3			延長不明分面積
6	9.5	4.0	2.8								6.8	13.6	"		"		9.7	9.4	8.0			延長不明分面積
7	8.3	4.0	1.6								5.6	10.8	"		"		8.5	8.2	3.3			延長不明分面積
8	16.4	4.0	1.6								5.6	8.7	"		"		16.5	16.4	10.4			延長不明分面積
9	12.3	4.0	1.4								5.4	8.7	"		"		0.6	12.3	1.4			延長不明分面積
10	20.7	4.0	1.3								5.3	9.9	"		"			20.7	13.8			延長不明分面積
11	29.2	4.0	1.3								5.3	10.1	As		改				29.2	29.2		
計	163.5																					

区間	道路敷部面積 (m ²)			道路部面積 (m ²)		
	左	右	計	左	右	計
0~1	63.1	13.4	76.5	-	-	-
1~2	16.0	1.9	17.9	-	-	-
2~3	9.3	13.1	22.4	-	-	-
3~4	6.2	2.8	9.0	-	-	-
4~5	-	1.0	1.0	-	-	-
5~6	1.8	7.3	9.1	-	-	-
6~7	-	5.9	5.9	-	-	-
7~8	-	5.8	5.8	-	-	-
8~9	-	1.3	1.3	-	-	-
9~10	-	4.5	4.5	-	-	-

標準断面図 S=1:100




測点	X	Y
TK 9	41610.664	-69205.726
TK 10	41549.652	-69162.735



路線名	一般国道263号		
図面番号	919-2	縮尺	1:500
作成年月日	令和5年3月2日		
測量者	九州技術開発株式会社		
佐賀県佐賀土木事務所			

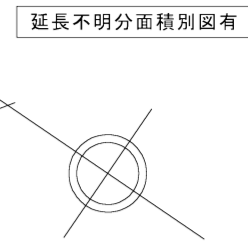
新図



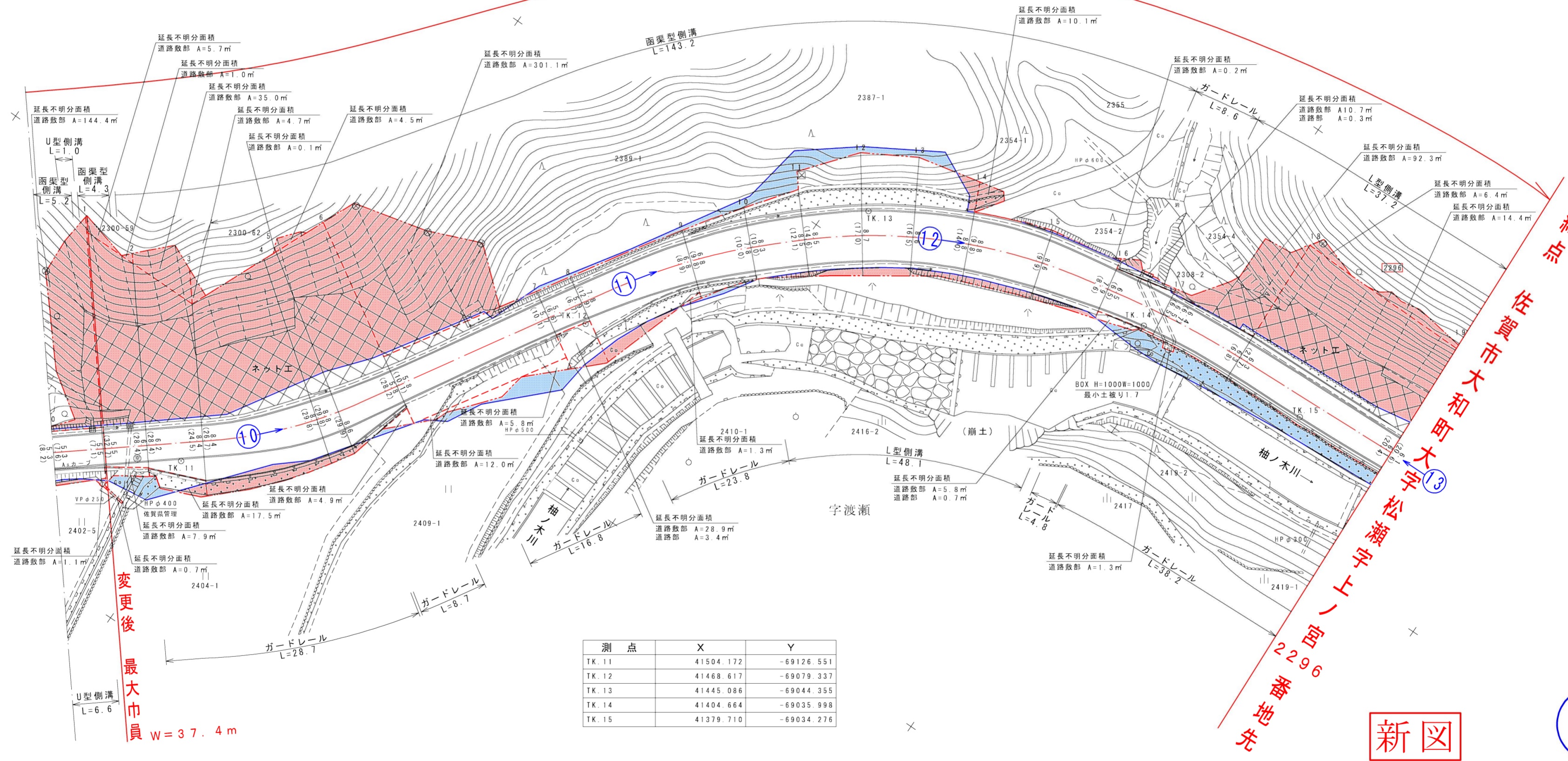
変更後
最小巾員
W=8.2m

測点番号	区間長	車道巾員	路肩巾員	歩道巾員			緑地帯巾員			待避所巾員	分離帯巾員	全巾員	道路敷巾員	路面種別	設計C B R	舗装年度	改良年度	防護柵延長		側溝延長		備考	
				左	右	帯列	左	帯列	右									左	右	左	右		
0	0.0	4.0	1.3								5.3	7.6											
1	6.9	4.0	1.5								5.5	7.1	As			改				7.0	6.6	延長不明分面積	
2	6.1	4.0	1.5								6.1	28.4	"			"				5.2		延長不明分面積	
3	7.7	4.0	2.2								6.2	28.4	"			"			7.7	7.7	延長不明分面積		
4	16.1	4.0	4.4								8.4	26.7	"			"			17.4	15.4	延長不明分面積		
5	3.2	4.0	4.8								8.7	29.8	"			"			3.4	3.0	延長不明分面積		
6	8.9	4.0	1.8								8.8	29.8	"			"			8.9	8.7	延長不明分面積		
7	23.0	4.0	1.8								5.8	10.1	"			"			16.2	23.0	延長不明分面積		
8	5.0	4.0	1.7								5.7	10.1	"			"			0.6	5.0	延長不明分面積		
9	16.2	4.0	3.8								5.9	6.7	"			"			15.6	16.6	延長不明分面積		
10	8.5	4.0	2.8								7.8	12.9	"			"			8.2	8.9	延長不明分面積		

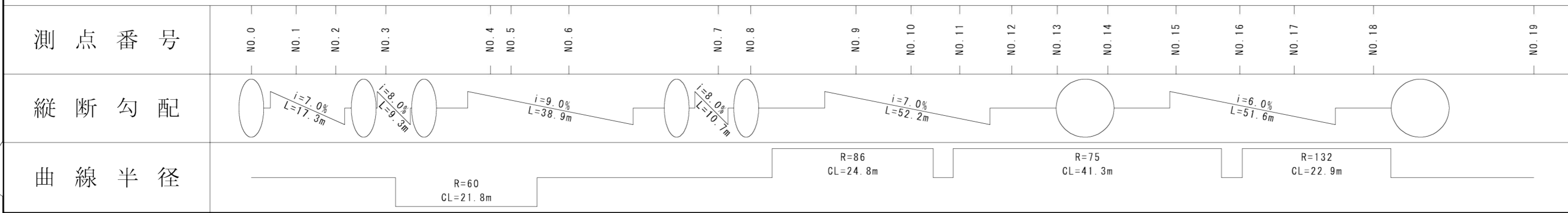
測点番号	区間長	車道巾員	路肩巾員	歩道巾員			緑地帯巾員			待避所巾員	分離帯巾員	全巾員	道路敷巾員	路面種別	設計C B R	舗装年度	改良年度	防護柵延長		側溝延長		備考
				左	右	帯列	左	帯列	右									左	右	左	右	
11	7.5	4.0	4.3								8.3	10.0	"			"					7.7	7.3
12	8.0	4.0	4.5								8.5	12.1	"			"					8.4	7.5
13	7.0	4.0	4.6								8.6	16.5	"			"					7.4	6.7
14	7.8	4.0	4.8								8.8	14.0	"			"					8.2	7.3
15	10.5	4.0	4.8								8.8	9.8	"			"					11.1	9.9
16	9.8	4.0	3.9								8.6	9.9	"			"					10.2	9.4
17	8.4	4.0	2.5								7.9	8.6	"			"					8.2	6.4
18	12.2	4.0	2.4								6.5	6.5	"			"			0.4	11.9	12.5	延長不明分面積
19	24.7	4.0	2.3								6.4	6.7	"			"			24.7	24.7	延長不明分面積	
計	197.5										6.3	21.7	As			改			8.6	121.0	190.9	54.7



佐賀市大和町天宇松瀬
字上ノ宮




測点	X	Y
TK. 11	41504.172	-69126.551
TK. 12	41468.617	-69079.337
TK. 13	41445.086	-69044.355
TK. 14	41404.664	-69035.998
TK. 15	41379.710	-69034.276



路線名	一般国道263号		
図面番号	919-3	縮尺	1:500
作成年月日	令和5年3月2日		
測量者	九州技術開発株式会社		
佐賀県佐賀土木事務所			

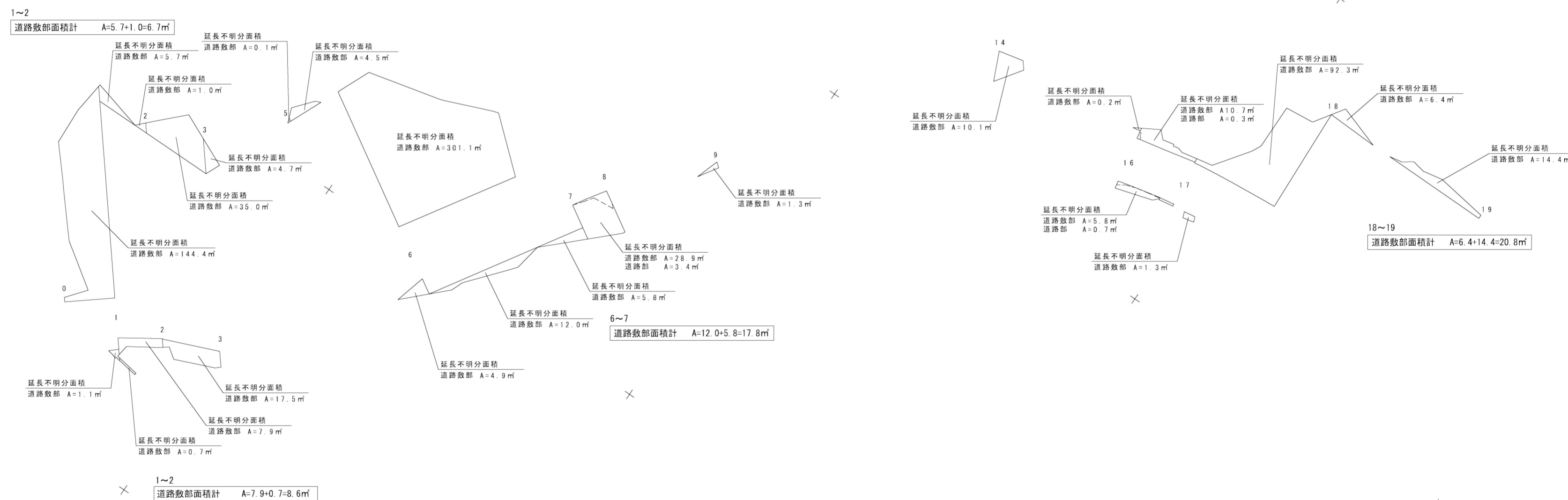
新図



延長不明分面積

区間	道路敷部面積 (㎡)			道路部面積 (㎡)		
	左	右	計	左	右	計
0~1	144.4	1.1	145.5	—	—	—
1~2	6.7	8.6	15.3	—	—	—
2~3	35.0	17.5	52.5	—	—	—
3~4	4.7	—	4.7	—	—	—
4~5	0.1	—	0.1	—	—	—
5~6	4.5	4.9	9.4	—	—	—
6~7	301.1	17.8	318.9	—	—	—
7~8	—	28.9	28.9	—	3.4	3.4
8~9	—	1.3	1.3	—	—	—
14~15	10.1	—	10.1	—	—	—
15~16	0.2	—	0.2	—	—	—
16~17	10.7	5.8	16.5	0.3	0.7	1.0
17~18	92.3	1.3	93.6	—	—	—
18~19	20.8	—	20.8	—	—	—

延長不明分面積別図



新図

路線名	一般国道263号		
図面番号	919-3	縮尺	1:500
作成年月日	令和 5年 3月 2日		
測量者	九州技術開発株式会社		
佐賀県佐賀土木事務所			