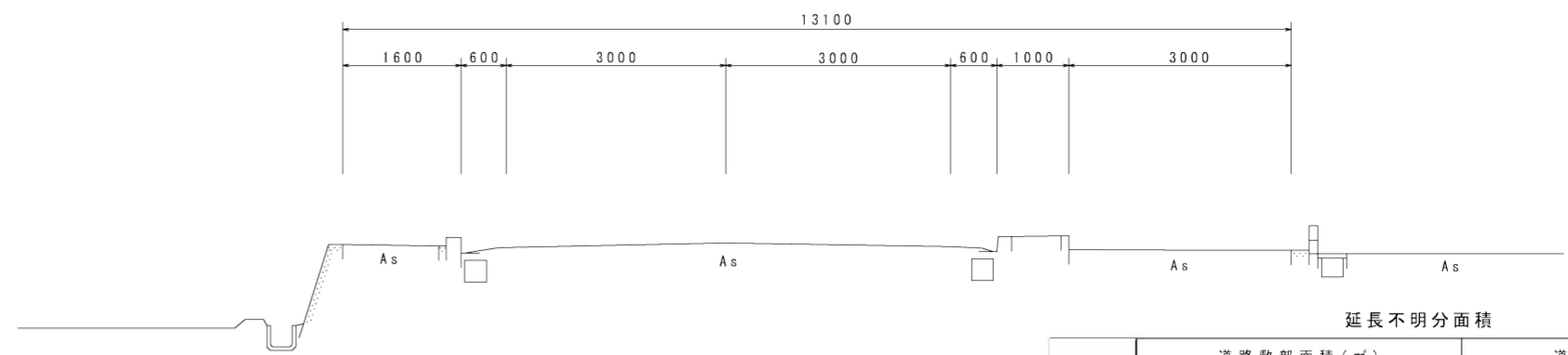


測点番号	区間長	車道巾員	路肩巾員	歩道巾員		緑地帯巾員			待避所巾員	分離帯巾員	全巾員	道路敷巾員	路面種別	設計C B R	舗装年度	改良未改良	防護柵延長		側溝延長		備考		
				左	右	帯列	左	帯列									右	左	右	左		右	
0	0.0	6.0	4.0	2.5	3.0						16.5	17.0											
1	19.3	6.0	3.8	2.7	3.0						16.5	16.7	As			改				19.3	19.4	延長不明分面積	
2	28.4	6.0	3.8	3.2	3.0						17.0	17.2	"			"				17.4	17.3	延長不明分面積	
3	6.5	6.0	2.1	1.7	3.0						13.8	13.8	"			"			3.2	4.1	1.4	延長不明分面積	
4	10.2	6.0	1.9	1.6	3.4						13.9	15.5	"			"							
5	19.1	6.0	1.5	1.6	3.0						13.5	15.2	"			"				10.4			
6	5.7	6.0	1.2	1.7	3.0						12.9	13.5	"			"					5.7	延長不明分面積	
7	11.3	6.0	1.2	1.7	3.0						12.9	13.9	"			"				10.4	11.2	延長不明分面積	
8	49.6	6.0	1.1	1.7	3.0						12.8	13.7	"			"				49.9	49.3	延長不明分面積	
9	10.5	6.0	1.1	1.7	3.0						12.8	14.1	"			"				10.5	10.4	延長不明分面積	
10	22.3	6.0	1.1	1.7	3.0						12.8	13.6	As			改				22.4	22.2	延長不明分面積	
計	182.9																			3.2	4.1	167.9	145.6

標準断面図 S=1:100



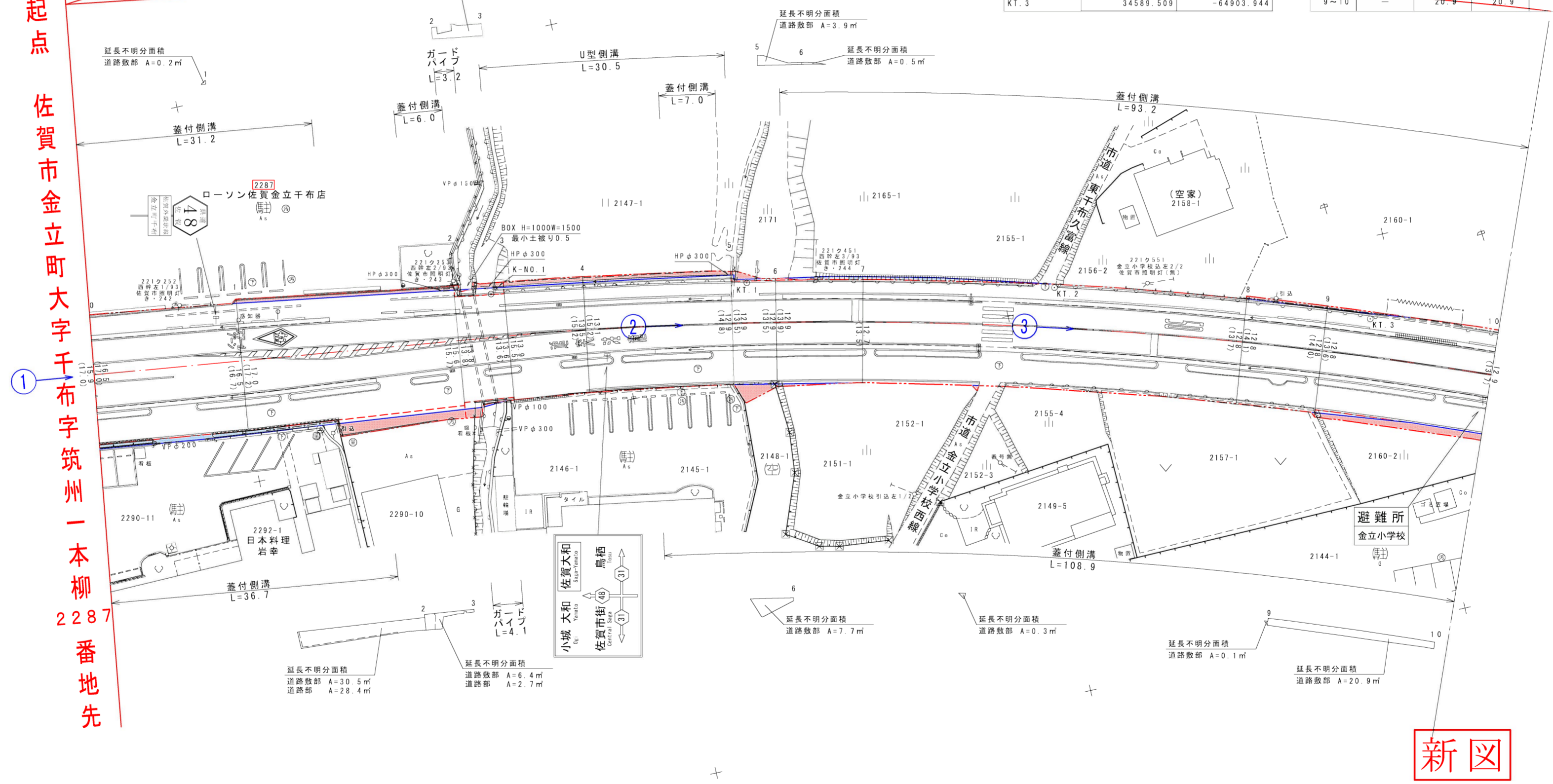
延長不明分面積

区間	道路敷部面積 (㎡)			道路部面積 (㎡)		
	左	右	計	左	右	計
0~1	0.2	-	0.2	-	-	-
1~2	-	30.5	30.5	-	28.4	28.4
2~3	8.6	6.4	15.0	-	2.7	2.7
5~6	3.9	7.7	11.6	-	-	-
6~7	0.5	-	0.5	-	-	-
7~8	-	0.3	0.3	-	-	-
8~9	-	0.1	0.1	-	-	-
9~10	-	20.9	20.9	-	-	-


測点	X	Y
K-NO.1	34617.342	-65015.234
KT.1	34611.611	-64982.337
KT.2	34602.373	-64943.288
KT.3	34589.509	-64903.944

起点
 佐賀市金立町大字千布字筑州一本柳
 2287番地先

変更後 延長 L=771.8m
 延長不明分面積
 道路敷部 A=8.6㎡



新図



測点番号	NO.0	NO.1	NO.2	NO.3	NO.4	NO.5	NO.6	NO.7	NO.8	NO.9	NO.10
縦断勾配											
曲線半径											

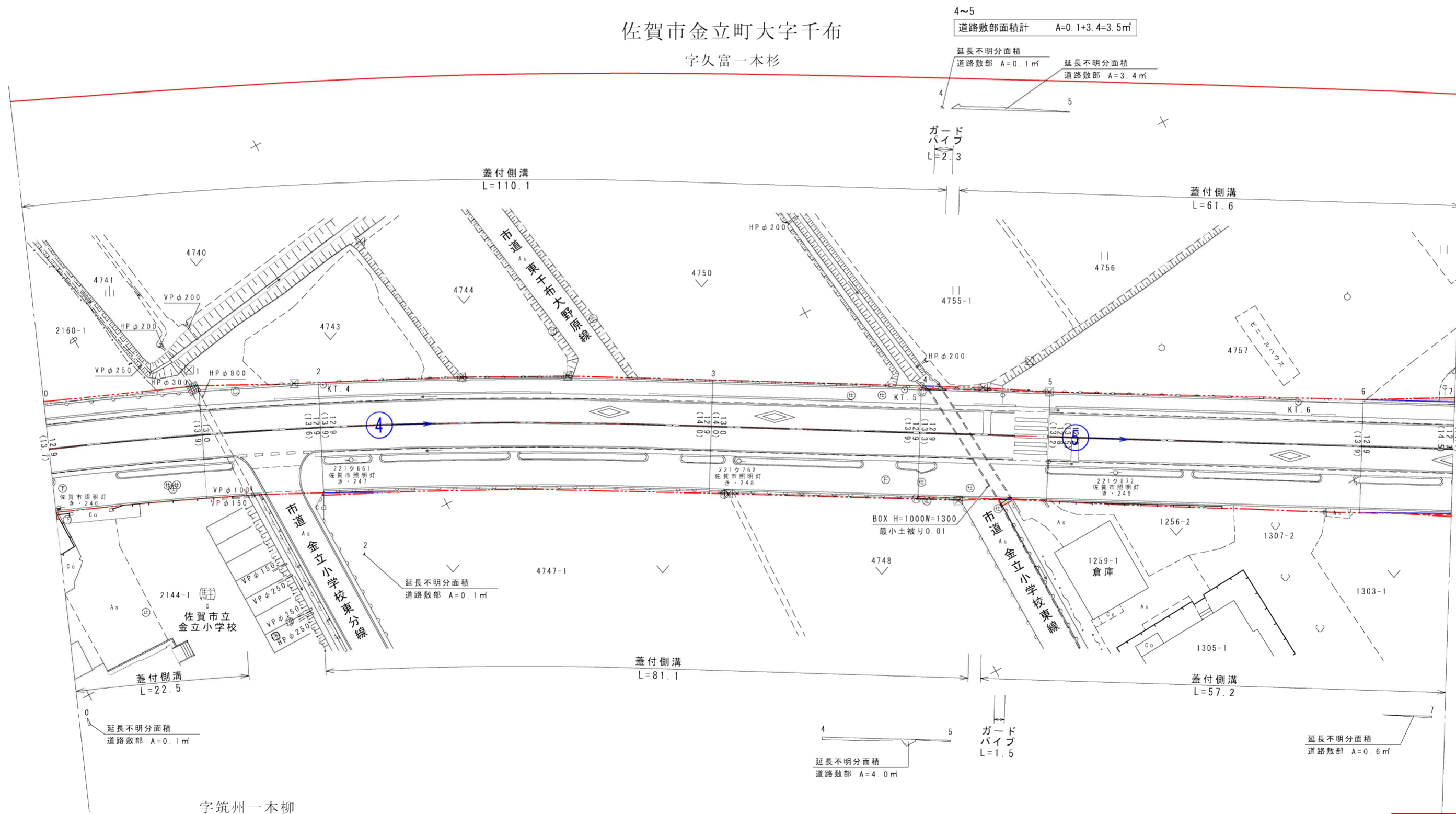
路線名	主要地方道 佐賀外環状線		
図面番号	73	縮尺	1:500
作成年月日	令和 5年 3月 2日		
測量者	九州技術開発株式会社		
佐賀県佐賀土木事務所			

測点番号	区間長	車道巾員	路肩巾員	歩道巾員		緑地帯巾員			待避所巾員	分離帯巾員	全巾員	道路敷巾員	路面種別	設計C/R	舗装年度	改良未改良	防護柵延長		側溝延長		備考	
				左	右	帯列	左	帯列									右	左	右	左		右
0	0.0	6.0	1.1	1.7	3.1		帯	1.0			12.9	13.7										
1	19.0	6.0	1.3	1.7	3.0		"	1.0			13.0	13.9	As		改				19.1	18.8		延長不明分面積
2	14.6	6.0	1.1	1.7	3.1		"	1.0			12.9	13.6	"		"				14.7	4.5		延長不明分面積
3	48.2	6.0	1.1	1.7	3.1		"	1.0			12.9	14.0	"		"				48.4	47.9		
4	25.7	6.0	1.2	1.7	3.1		"	1.0			13.0	14.0	"		"				25.7	25.7		
5	15.8	6.0	1.1	1.7	3.1		"	1.0			12.9	13.3	"		"		2.3	1.5	13.9	14.0		延長不明分面積
6	38.6	6.0	1.1	1.7	3.0		"	1.0			12.8	13.2	"		"				38.6	38.6		
7	11.3	6.0	1.2	1.7	3.0		帯	1.0			12.9	14.5	As		改				11.3	11.3		延長不明分面積
計	173.2																2.3	1.5	171.7	160.8		


区間	道路敷部面積 (㎡)			道路部面積 (㎡)		
	左	右	計	左	右	計
0~1	-	0.1	0.1	-	-	-
1~2	-	0.1	0.1	-	-	-
4~5	3.5	4.0	7.5	-	-	-
6~7	-	0.6	0.6	-	-	-

測点	X	Y
KT. 4	34570.064	-64856.564
KT. 5	34535.846	-64793.621
KT. 6	34511.688	-64751.541

佐賀市金立町大字千布
字久富一本杉



新図

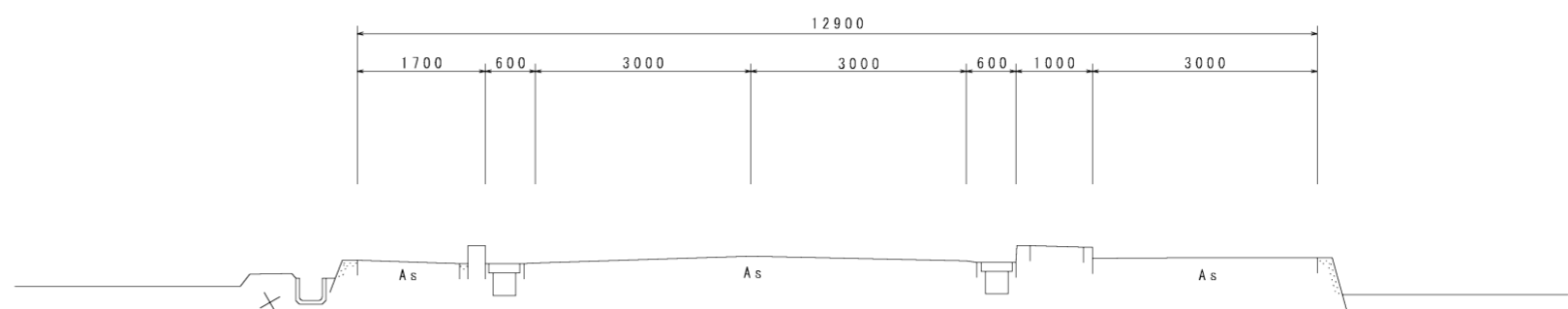


測点番号	NO.0	NO.1	NO.2	NO.3	NO.4	NO.5	NO.6	NO.7
縦断勾配								
曲線半径								

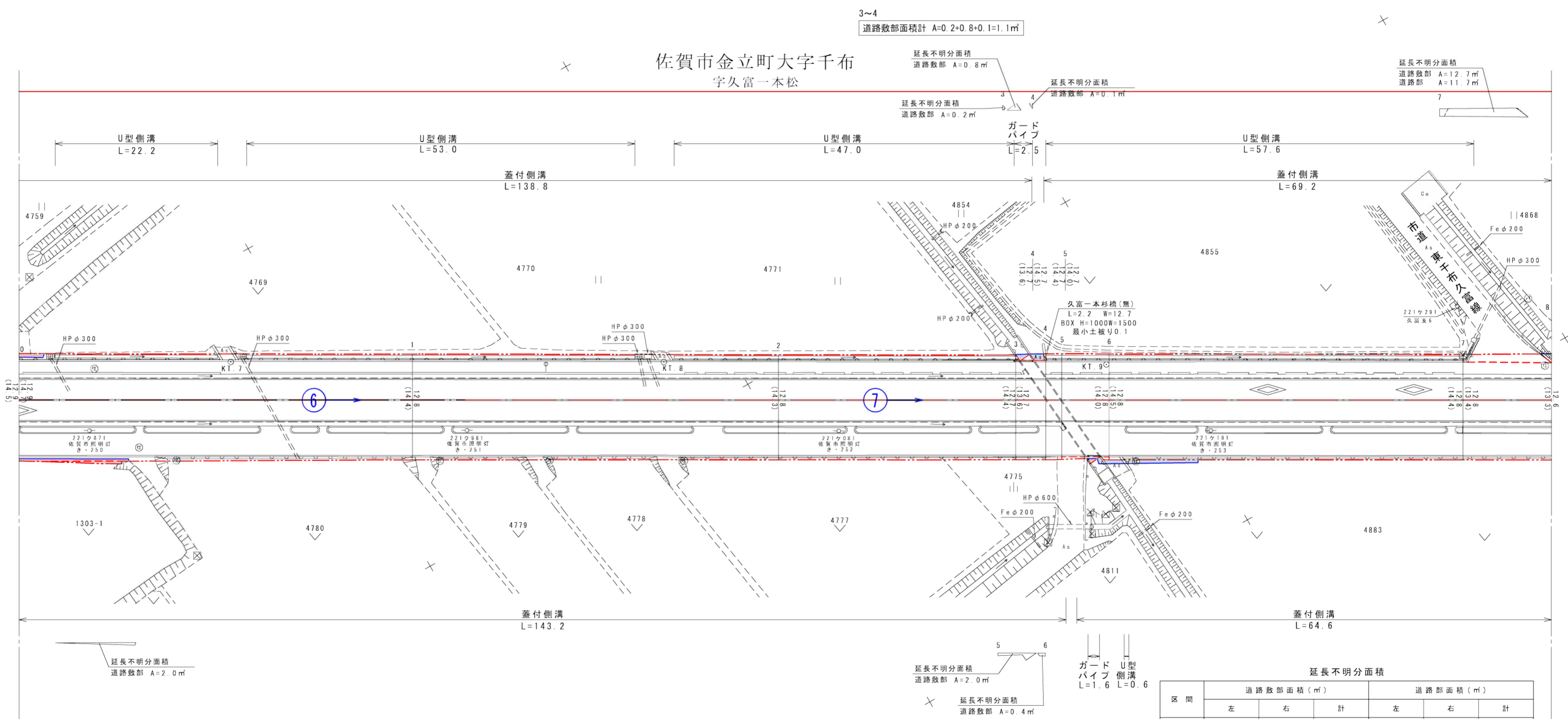
路線名	主要地方道 佐賀外環状線		
図面番号	74	縮尺	1:500
作成年月日	令和 5年 3月 2日		
測量者	九州技術開発株式会社		
佐賀県佐賀土木事務所			

測点番号	区間長	車道巾員	歩道巾員		緑地帯巾員			待避所巾員	分離帯巾員	全巾員	道路敷巾員	路面種別	設計C.B.R	舗装年度	改良年度	防護柵延長		側溝延長		備考	
			左	右	帯列	左	帯列									右	左	右	左		右
0	0.0	6.0	1.2	1.7	3.0		帯	1.0		12.9	14.7										
1	53.7	6.0	1.1	1.7	3.0		"	1.0		12.8	14.4	As		改				98.5	53.7	延長不明分面積	
2	50.0	6.0	1.1	1.7	3.0		"	1.0		12.8	14.3	"		"				94.7	50.0		
3	32.4	6.0	1.0	1.7	3.0		"	1.0		12.7	14.4	"		"		0.2		64.8	32.4		
4	4.1	6.0	1.0	1.7	3.0		"	1.0		12.7	13.6	"		"		2.3		3.1	4.1	延長不明分面積	
5	2.2	6.0	1.0	1.7	3.0		"	1.0		12.7	14.5	"		"				4.3	2.3		
6	6.5	6.0	1.0	1.7	3.0		"	1.0		12.7	14.0	"		"				1.6	13.0	4.9	延長不明分面積
7	48.3	6.0	1.1	1.7	3.0		"	1.0		12.8	14.5	"		"				96.6	48.9		
8	12.1	6.0	1.1	1.7	3.0		帯	1.0		12.8	13.4	As		改				12.8	12.1	延長不明分面積	
計	209.3															2.5	1.6	387.8	208.4		

標準断面図 S=1:100



佐賀市金立町大字千布
字久富一本松



測点	X	Y
KT. 7	34487.766	-64709.737
KT. 8	34458.355	-64658.439
KT. 9	34428.000	-64606.174

区間	延長不明分面積			延長不明分面積		
	左	右	計	左	右	計
0~1	-	2.0	2.0	-	-	-
3~4	1.1	-	1.1	-	-	-
5~6	-	2.4	2.4	-	-	-
7~8	12.7	-	12.7	11.7	-	11.7

新図

測点番号	NO.0	NO.1	NO.2	NO.3	NO.4	NO.5	NO.6	NO.7	NO.8
縦断勾配									
曲線半径									

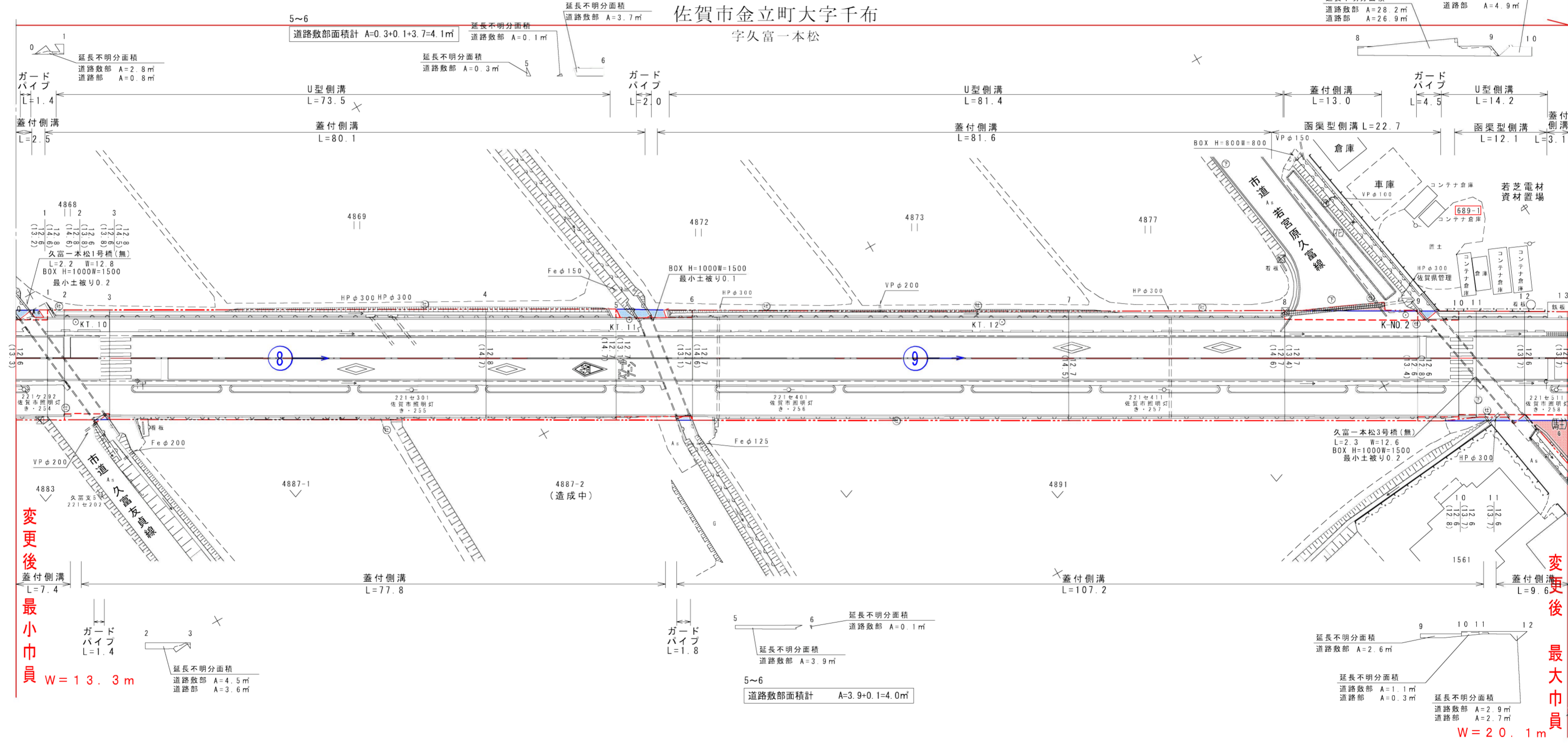
路線名	主要地方道 佐賀外環状線		
図面番号	75	縮尺	1:500
作成年月日	令和 5年 3月 2日		
測量者	九州技術開発株式会社		
佐賀県佐賀土木事務所			

測点番号	区間長	車道巾員	路肩巾員	歩道巾員			緑地帯巾員			待避所巾員	分離帯巾員	全巾員	道路敷巾員	路面種別	設計C B R	舗装年度	改良未改良	防護柵延長		側溝延長		備考	
				左	右	帯列	左	帯列	右									左	右	左	右		
0	0.0	6.0	1.0	1.6	3.0						12.6	13.3											
1	4.2	6.0	1.1	1.5	3.0						12.6	13.2	As			改	1.4		2.7	4.2		延長不明分面積	
2	2.2	6.0	1.1	1.7	3.0						12.8	14.6	"			"				3.3	2.2	久富一本松1号橋(無) L=2.2 W=12.8	
3	6.0	6.0	1.1	1.7	2.8						12.6	13.8	"			"			1.4	12.0	4.6	延長不明分面積	
4	50.0	6.0	1.1	1.7	3.0						12.8	14.5	"			"					50.0		
5	17.3	6.0	1.0	1.7	3.0						12.7	14.7	"			"					17.3		
6	10.1	6.0	1.0	1.7	3.0						12.7	13.1	"			"		2.0	1.8	12.0	8.9	延長不明分面積	
7	50.0	6.0	1.0	1.7	2.9						12.7	14.6	"			"					100.0	50.0	
8	28.7	6.0	1.0	1.7	3.0						12.7	14.6	"			"				57.2	28.7		
9	17.7	6.0	1.0	1.7	3.0						12.7	13.4	"			"		0.3		30.6	17.7	延長不明分面積	
10	5.5	6.0	1.0	1.6	3.0						12.6	12.8	"			"		4.2		6.2	5.5	延長不明分面積	
11	2.3	6.0	1.0	1.7	2.8						12.6	13.7	"			"				4.6	2.3	延長不明分面積	
12	6.4	6.0	1.0	1.7	2.9						12.6	13.7	"			"					12.8	4.6	延長不明分面積
13	6.0	6.0	1.0	1.7	3.0						12.7	13.7	As			改				9.1	6.0		
計	206.4																	7.9	3.2	384.2	202.0		

延長不明分面積

区間	道路敷部面積 (㎡)			道路部面積 (㎡)		
	左	右	計	左	右	計
0~1	2.8	—	2.8	0.8	—	0.8
2~3	—	4.5	4.5	—	3.6	3.6
5~6	4.1	4.0	8.1	—	—	—
8~9	28.2	—	28.2	26.9	—	26.9
9~10	5.2	2.6	7.8	4.9	—	4.9
10~11	—	1.1	1.1	—	0.3	0.3
11~12	—	2.9	2.9	—	2.7	2.7

測点	X	Y
KT.10	34393.765	-64546.551
KT.11	34357.478	-64482.605
KT.12	34332.600	-64439.796
K-NO.2	34306.748	-64392.820



終点 佐賀市金立町大字千布字東名二本黒木 689番1地先
 変更後 最大巾員

測点番号	NO.0	NO.1	NO.2	NO.3	NO.4	NO.5	NO.6	NO.7	NO.8	NO.9	NO.10	NO.11	NO.12	NO.13
縦断勾配														
曲線半径														

路線名	主要地方道 佐賀外環状線		
図面番号	76	縮尺	1:500
作成年月日	令和 5年 3月 2日		
測量者	九州技術開発株式会社		
佐賀県佐賀土木事務所			