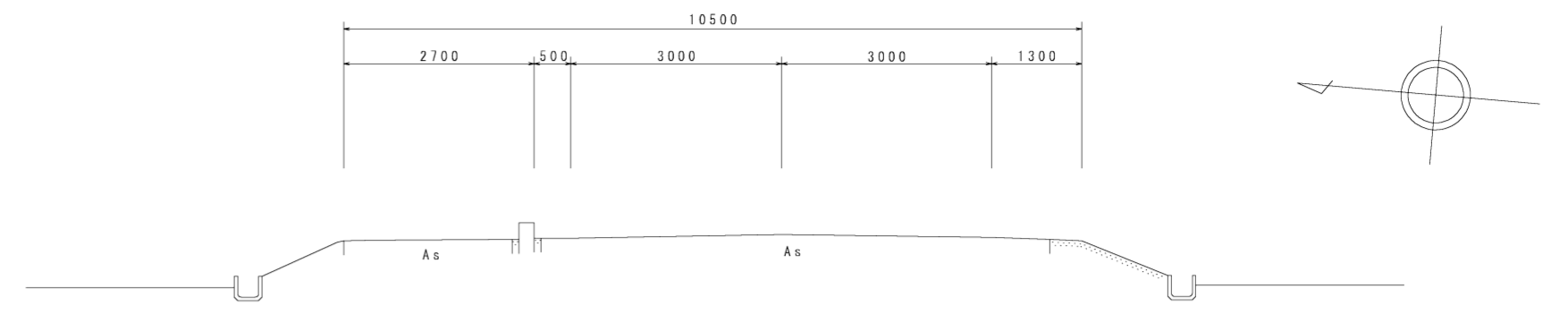
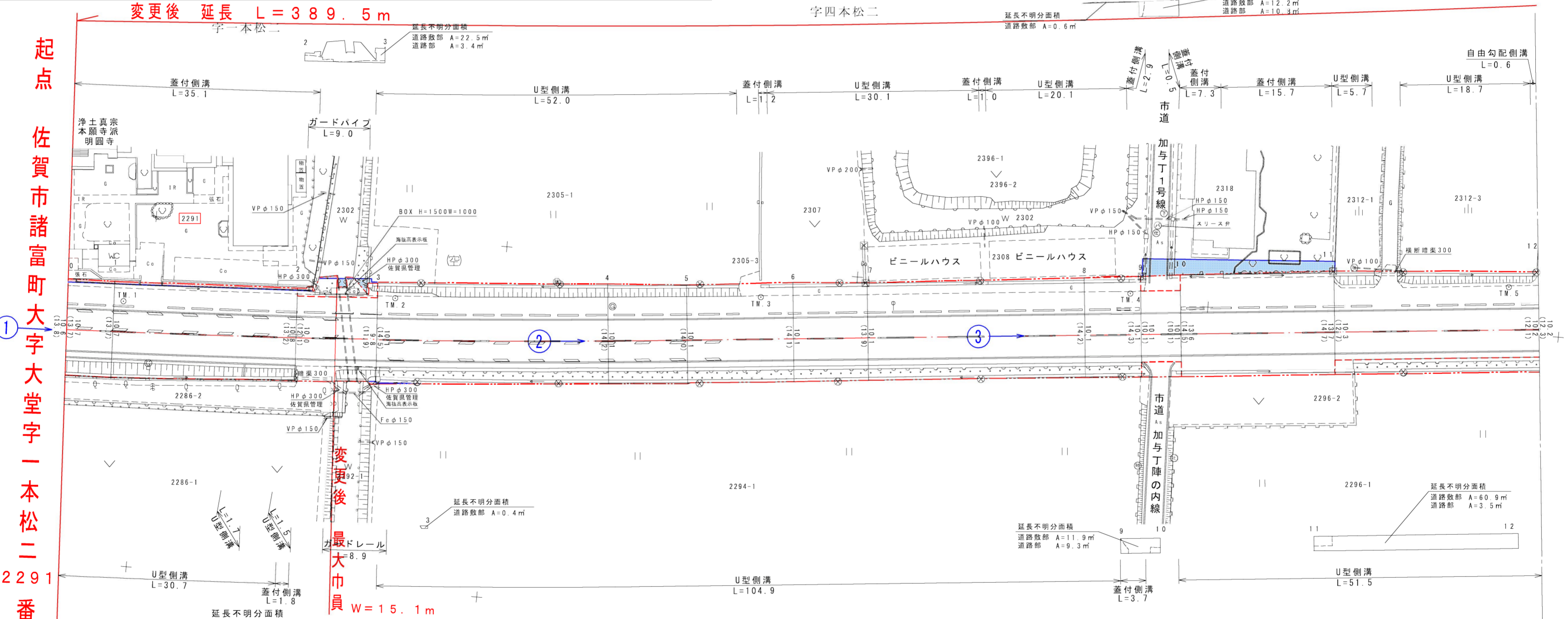


測点番号	区間長	車道巾員	歩道巾員		緑地帯巾員			待避所巾員	分離帯巾員	全巾員	道路敷巾員	路面種別	設計C/R	舗装年度	改良年度	防護柵延長		側溝延長		備考	
			左	右	帯列	左	帯列									右	左	右	左		右
0	0.0	6.0	1.5	3.2					10.7	13.7											
1	6.6	6.0	1.5	3.2					10.7	13.7	As			改				6.6	6.5		
2	26.1	6.0	1.6	3.2					10.8	13.2	〃			〃				26.0	28.2		
3	11.5	6.0	1.6	2.4					10.0	12.1	〃			〃			9.0	7.0	3.2	1.0	延長不明分面積
4	32.9	6.0	1.4	2.7					10.1	14.5	〃			〃				1.9	32.7	32.5	
5	11.2	6.0	1.4	2.7					10.1	14.0	〃			〃					11.2	11.3	
6	15.1	6.0	1.4	2.7					10.1	14.1	〃			〃					11.9	15.1	
7	10.6	6.0	1.5	2.6					10.1	13.9	〃			〃					10.6	10.6	
8	30.8	6.0	1.4	2.7					10.1	14.2	〃			〃					30.9	30.8	
9	8.0	6.0	1.4	2.7					10.1	14.3	〃			〃					8.1	8.0	延長不明分面積
10	5.6	6.0	1.4	2.7					10.1	10.1	〃			〃					2.9	1.0	延長不明分面積
11	21.8	6.0	2.7	4.9					13.6	14.5	〃			〃					21.8	21.8	
12	29.0	6.0	1.5	2.8					10.3	12.7	As			改					25.0	29.0	延長不明分面積
計	209.2																9.0	8.9	190.9	195.8	

標準断面図 S=1:100



佐賀市諸富町大字大堂
字四本松二



起点
佐賀市諸富町大字大堂字一本松二
①
2291
番地先

区間	道路敷部面積 (㎡)			道路部面積 (㎡)		
	左	右	計	左	右	計
2~3	22.5	0.4	22.9	3.4	-	3.4
8~9	0.6	-	0.6	-	-	-
9~10	12.2	11.9	24.1	10.8	9.3	20.1
11~12	-	60.9	60.9	-	3.5	3.5

測点	X	Y
T.M. 1	27303.625	-60312.405
T.M. 2	27265.180	-60308.668
T.M. 3	27213.416	-60304.059
T.M. 4	27161.135	-60299.035
T.M. 5	27107.618	-60293.515

新図

測点番号	NO.0	NO.1	NO.2	NO.3	NO.4	NO.5	NO.6	NO.7	NO.8	NO.9	NO.10	NO.11	NO.12
縦断勾配													
曲線半径													

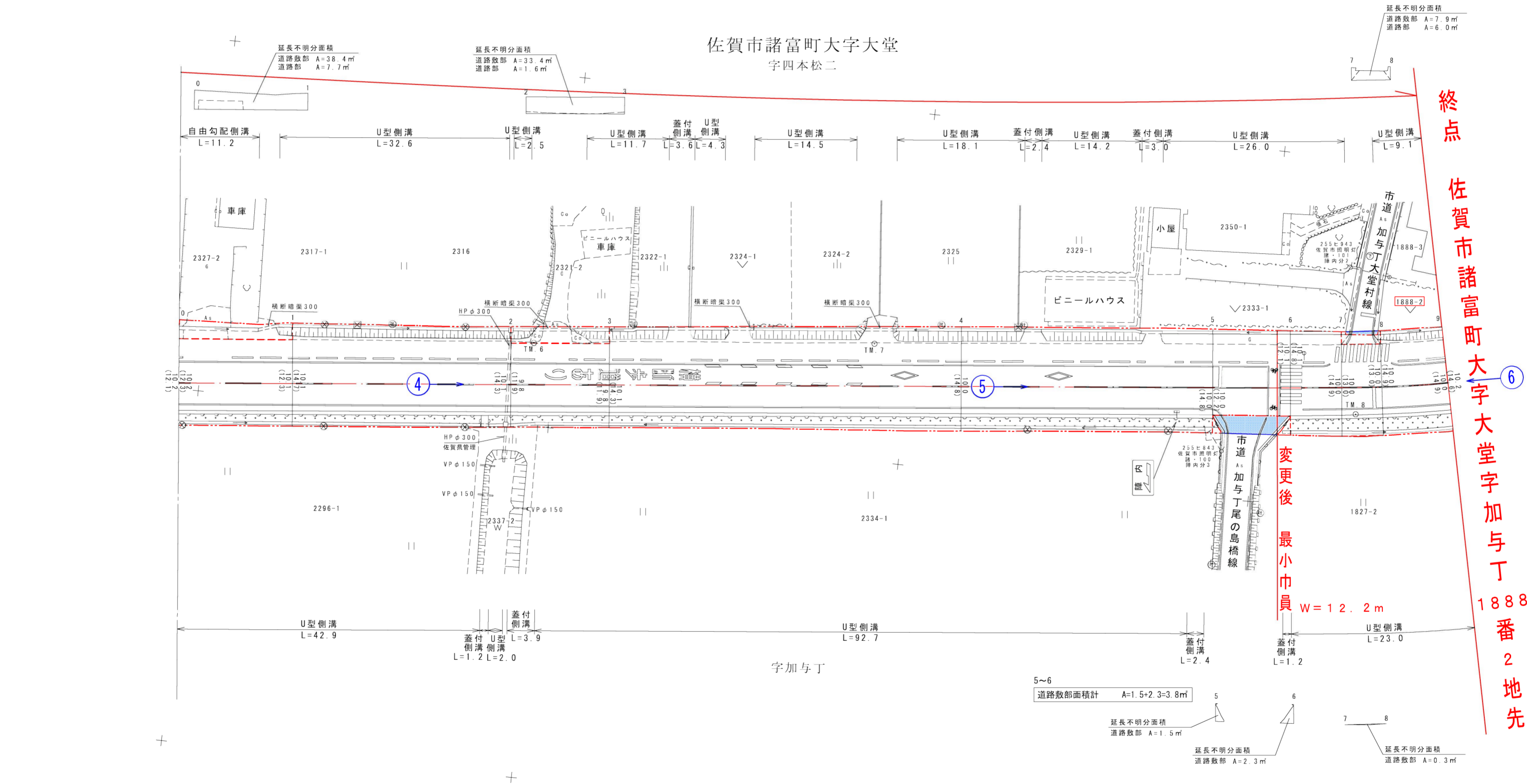
路線名	主要地方道 佐賀外環状線		
図面番号	98	縮尺	1:500
作成年月日	令和 5年 3月 2日		
測量者	九州技術開発株式会社		
佐賀県佐賀土木事務所			

測点番号	区間長	車道巾員	歩道巾員		緑地帯巾員			待避所巾員	分離帯巾員	全巾員	道路敷巾員	路面種別	設計C B R	舗装年度	改良未改良	防護柵延長		側溝延長		備考	
			左	右	帯列	左	帯列									右	左	右	左		右
0	0.0	6.0	1.4	2.8						10.2	12.3										
1	16.1	6.0	1.4	2.7						10.1	12.3	As		改				13.1	16.1	延長不明分面積	
2	31.0	6.0	1.4	2.7						10.1	14.7	"		"				30.7	30.4		
3	14.0	6.0	1.4	2.4						9.8	11.9	"		"				5.8	14.0	延長不明分面積	
4	50.0	6.0	1.4	2.7						10.1	14.3	"		"				40.0	50.0		
5	35.7	6.0	1.3	2.7						10.0	14.8	"		"				35.7	34.6		
6	11.1	6.0	1.3	2.7						10.0	12.2	"		"				11.0	1.1	延長不明分面積	
7	7.3	6.0	1.5	2.6						10.1	14.8	"		"				7.2	7.3		
8	5.7	6.0	1.4	2.6						10.0	13.0	"		"				0.9	5.9	延長不明分面積	
9	9.4	6.0	1.4	2.6						10.0	14.9	As		改				8.8	9.9		
計	180.3																	153.2	169.3		

延長不明分面積

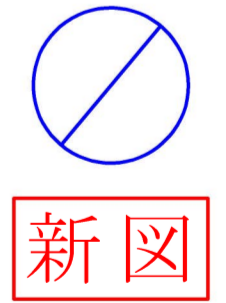
区間	道路敷部面積 (㎡)			道路部面積 (㎡)		
	左	右	計	左	右	計
0~1	38.4	-	38.4	7.7	-	7.7
2~3	33.4	-	33.4	1.6	-	1.6
5~6	-	3.8	3.8	-	-	-
7~8	7.9	0.3	8.2	6.0	-	6.0

測点	X	Y
TM 6	27053.282	-60288.235
TM 7	27005.113	-60283.300
TM 8	26936.090	-60286.095



測点番号	NO.0	NO.1	NO.2	NO.3	NO.4	NO.5	NO.6	NO.7	NO.8	NO.9
縦断勾配										
曲線半径										R=144 CL=12.7m

路線名	主要地方道 佐賀外環状線		
図面番号	99	縮尺	1:500
作成年月日	令和 5年 3月 2日		
測量者	九州技術開発株式会社		
佐賀県佐賀土木事務所			



新