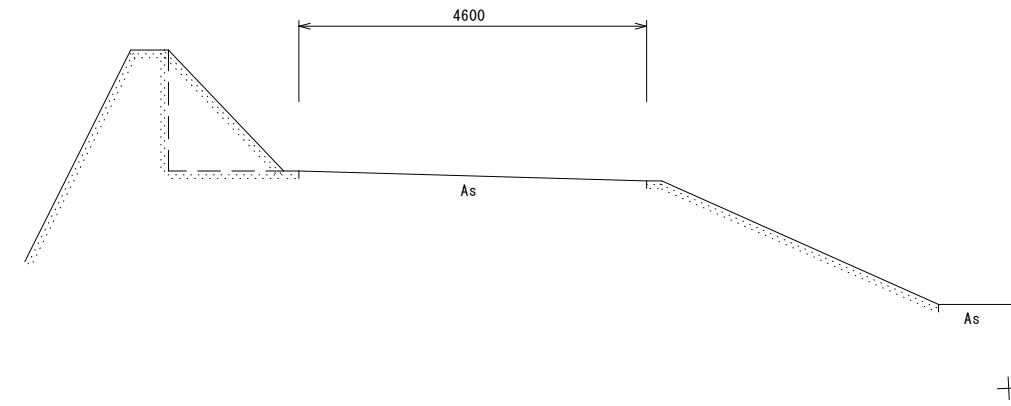


測点番号	区間長	車道巾員	路肩巾員	歩道巾員			緑地帯巾員			待避所巾員	分離帯巾員	全巾員	道路敷巾員	路面種別	設計C B R	舗装年度	改良未改良	改良年度	防護柵延長		側溝延長		備考
				左	右	帯列	左	帯列	右										左	右	左	右	
0	0.0	3.0	0.9								3.9	11.4											
1	2.7	3.0	0.9								3.9	11.3	As			未				2.7			延長不明分面積
2	4.7	3.0	0.7								3.7	10.3	"			"				4.7			
3	25.6	3.0	0.9								3.9	10.2	"			"				25.4			延長不明分面積
4	42.0	3.0	1.6								4.6	11.5	"			"				18.3			
5	7.4	3.0	1.6								4.6	8.7	"			"							
6	11.1	3.0	1.6								4.6	8.5	"			"							
7	14.4	3.0	1.3								4.3	8.1	"			"							
8	9.8	3.0	1.6								4.6	8.8	"			"							
9	13.7	3.0	1.5								4.5	9.0	"			"							
10	13.9	3.0	1.6								4.6	8.7	"			"							
11	8.8	3.0	1.2								4.2	8.0	"			"							
12	11.0	3.0	1.7								4.7	8.3	"			"							
13	8.6	3.0	1.7								4.7	8.6	"			"							
14	22.2	3.0	2.6								5.6	10.2	As			未							延長不明分面積
計	195.9																			51.1			

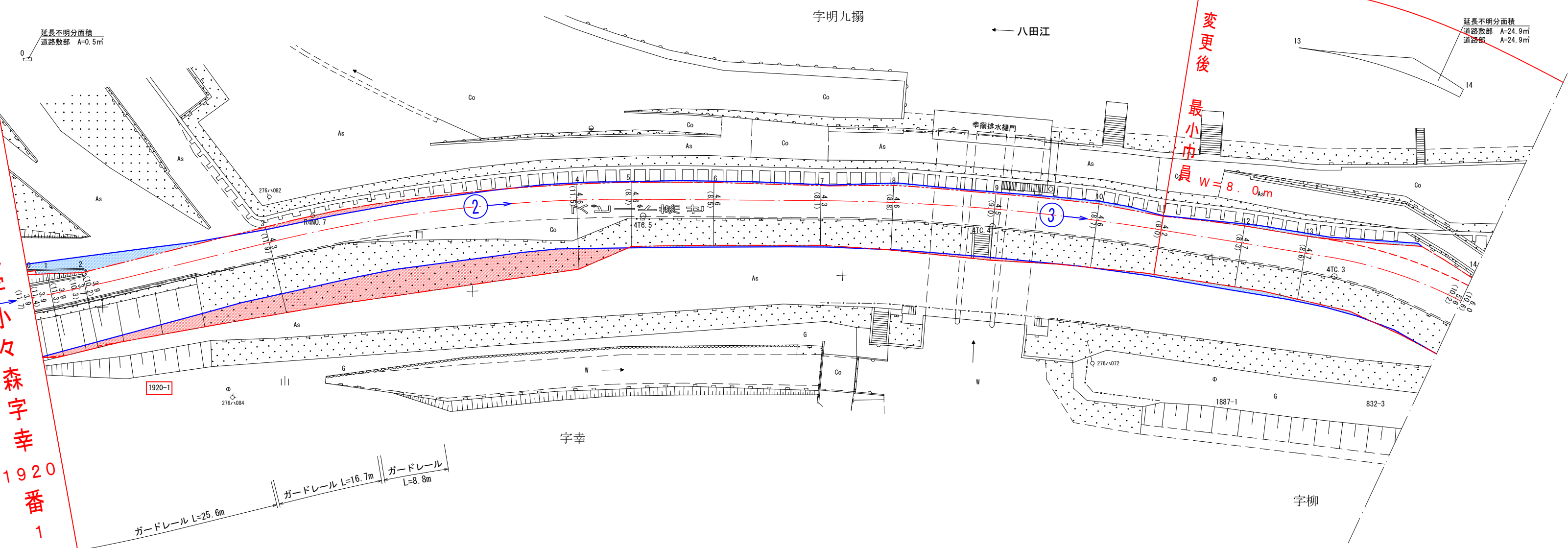
標準断面図 S=1:100



延長不明分面積

区間	道路敷部面積 (m <sup>2</sup> )			道路部面積 (m <sup>2</sup> )		
	左	右	計	左	右	計
0~1	0.5	0.2	0.7	—	—	—
2~3	—	0.3	0.3	—	—	—
13~14	24.9	—	24.9	24.9	—	24.9

起点  
佐賀市川副町大字小々森字幸  
1920番1地先



測点	X	Y
R4NO.7	20528.863	-66161.121
4TC.5	20573.464	-66159.192
4TC.4	20620.561	-66155.735
4TC.3	20666.389	-66146.952

佐賀市川副町大字小々森

新図

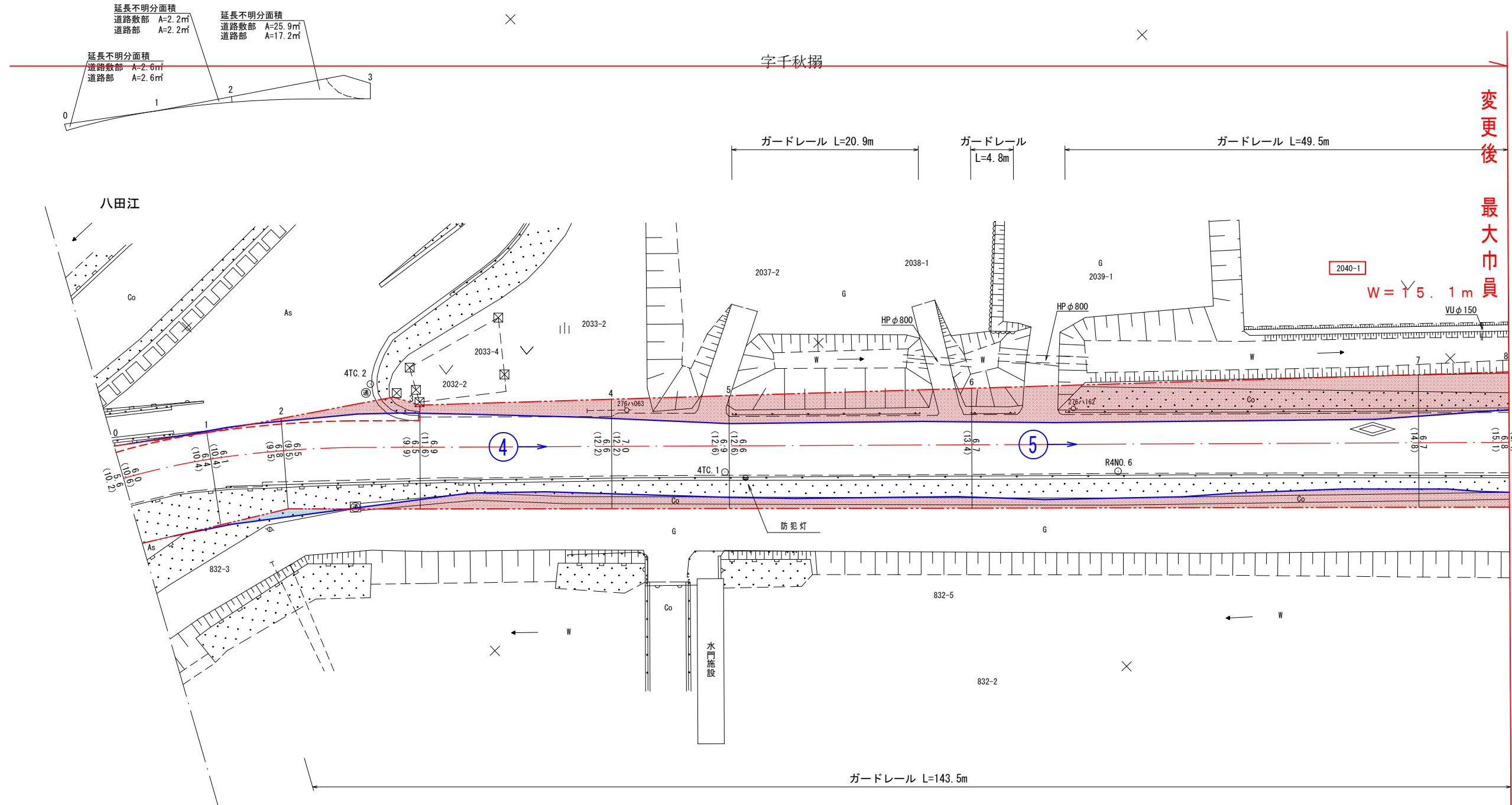
測点番号	NO.0	NO.1	NO.2	NO.3	NO.4	NO.5	NO.6	NO.7	NO.8	NO.9	NO.10	NO.11	NO.12	NO.13	NO.14
縦断勾配															
曲線半径							R=200 CL=51.9								R=60 CL=18.4

路線名	主要地方道 佐賀空港線		
図面番号	904	縮尺	1:500
作成年月日	令和5年5月31日		
測量者	株式会社 テックコンサルタント		
佐賀県佐賀土木事務所			

測点番号	区間長	車道巾員	路肩巾員	歩道巾員			緑地帯巾員			待避所巾員	分離帯巾員	全巾員	道路敷巾員	路面種別	設計C B R	舗装年度	改良未改良	改良年度	防護柵延長		側溝延長		備考
				左	右	帯列	左	帯列	右										左	右	左	右	
0	0.0	3.0	3.0								6.0	10.6											
1	10.0	3.0	3.4								6.4	10.4	As			未							延長不明分面積
2	8.2	3.0	3.1								6.1	10.4	"			"				6.7			延長不明分面積
3	15.3	3.0	3.5								6.5	9.5	"			"							延長不明分面積
4	21.4	3.0	3.9								6.5	9.9	"			"				15.0			
5	13.2	3.0	3.6								6.9	11.6	"			"				21.4			
6	27.1	3.0	4.0								7.0	12.2	"			"				13.2			
7	50.0	3.0	3.7								6.9	12.6	"			"			20.9	27.1			
8	10.1	3.0	3.8								6.7	13.4	"			"			44.2	50.0			
計	155.3										6.8	15.1	As			未			10.1	10.1			

延長不明分面積

区間	道路敷部面積 (㎡)			道路部面積 (㎡)		
	左	右	計	左	右	計
0~1	2.6	—	2.6	2.6	—	2.6
1~2	2.2	—	2.2	2.2	—	2.2
2~3	25.9	—	25.9	17.2	—	17.2



終点 佐賀市川副町大字小々森字千秋搦  
 2040 番1地先  
 変更後 最大巾員

新図

測点	X	Y
4TC.2	20710.485	-66131.232
4TC.1	20732.440	-66096.730
R4NO.6	20764.363	-66066.474

測点番号	N O . 0	N O . 1	N O . 2	N O . 3	N O . 4	N O . 5	N O . 6	N O . 7	N O . 8
縦断勾配									
曲線半径	R=100 QL=25.5								

路線名	主要地方道 佐賀空港線		
図面番号	905	縮尺	1:500
作成年月日	令和5年5月31日		
測量者	株式会社 テックコンサルタント		
佐賀県佐賀土木事務所			