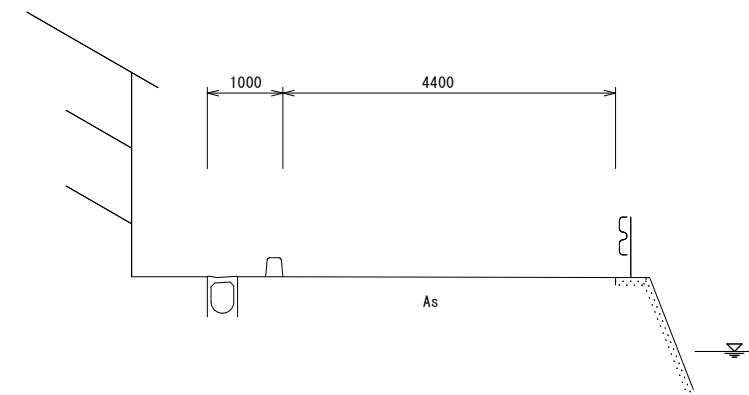


測点番号	区間長	車道巾員	路肩巾員	歩道巾員			緑地帯巾員			待避所巾員	分離帯巾員	全巾員	道路敷巾員	路面種別	設計C/B/R	舗装年度	改良未改良	改良年度	防護柵延長		側溝延長		備考	
				左	右	帯列	左	帯列	右										左	右	左	右		
0	0.0	1.9	1.0								2.9	3.4												
1	2.6	2.2	1.0								3.2	3.7	As			未					3.1			
2	6.5	2.0	1.0								3.0	3.6	"			"					0.2	0.6	延長不明分面積	
3	8.5	3.0	2.0								4.3	4.5	"			"					9.6	7.6		
4	16.5	3.0	2.6								5.6	6.3	"			"			4.6	15.0	14.4	0.3	延長不明分面積	
5	8.5	3.0	2.2								4.6	5.3	"			"					4.1	9.0		
6	13.5	3.0	3.1								5.2	5.9	"			"					10.8	14.0		
7	4.9	3.0	1.6	1.5							6.1	6.7	"			"					4.2	4.9		
8	7.5	3.0	1.4	1.6							6.1	6.8	"			"					3.4	7.6		
9	21.7	3.0	1.3	1.1							6.0	6.8	"			"					17.1	21.8	延長不明分面積	
10	19.0	3.0	2.4	0.9							5.4	6.2	"			"					19.3	18.7		
11	12.5	3.0	2.3	0.8							6.2	6.8	"			"					11.9	12.9	延長不明分面積	
12	8.4	3.0	2.2	1.3							6.1	6.6	"			"					8.7			
13	7.0	3.0	2.4	1.3							6.5	7.1	"			"					4.3	7.0		
14	11.2	3.0	2.7	1.0							6.7	7.2	"			"					7.3	11.4		
15	18.5	3.0	1.2	1.0							5.2	5.4	"			"					14.7	18.5		
16	7.9	3.0	1.1	1.0							5.1	5.4	"			"					5.8	7.6		
17	10.9	3.0	1.5	1.2							5.5	5.8	"			"					7.3	6.0		
18	7.2	3.0	1.6	1.3							5.7	6.1	"			"					7.2	7.2		
計	192.8										5.9	6.3	As			未					4.6	132.4	182.6	8.5

標準断面図 S=1:100

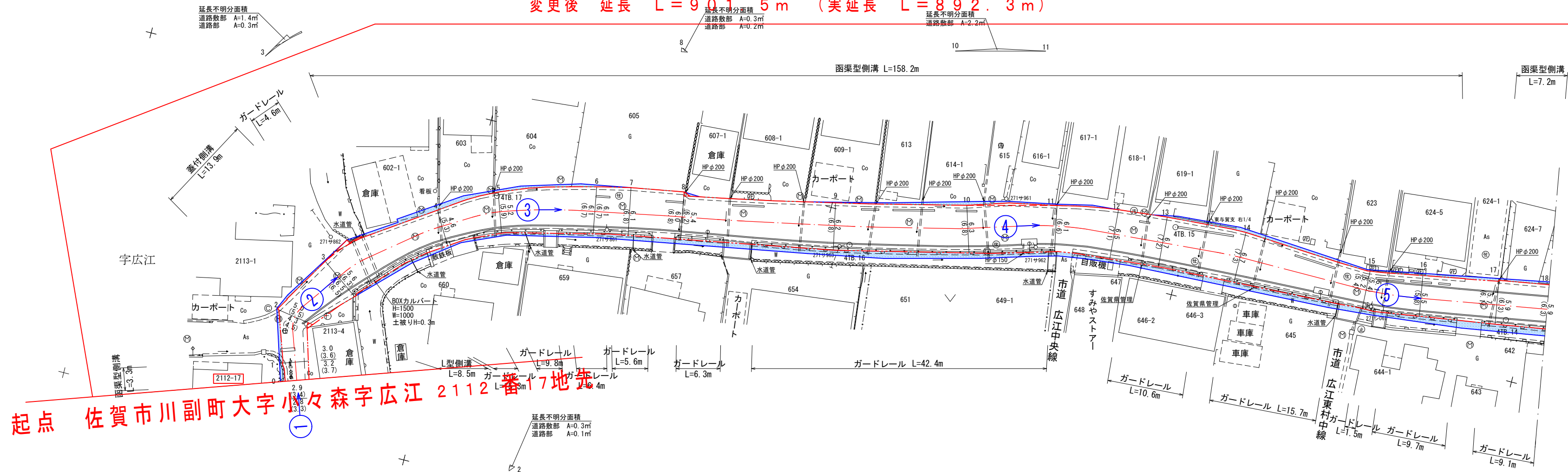


延長不明分面積

区間	道路敷部面積 (m <sup>2</sup> )			道路部面積 (m <sup>2</sup> )		
	左	右	計	左	右	計
1~2	—	0.3	0.3	—	0.1	0.1
3~4	1.4	—	1.4	0.3	—	0.3
8~9	0.3	—	0.3	0.2	—	0.2
10~11	2.2	—	2.2	—	—	—

佐賀市川副町大字小々森


変更後 延長 L = 901.5 m (実延長 L = 892.3 m)



起点 佐賀市川副町大字小々森字広江 2112番地

測点	X	Y
4TB.17	22039.750	-65746.522
4TB.16	22045.487	-65696.155
4TB.15	22059.474	-65651.823
4TB.14	22058.363	-65602.962

新図



測点番号	N.O.0	N.O.1	N.O.2	N.O.3	N.O.4	N.O.5	N.O.6	N.O.7	N.O.8	N.O.9	N.O.10	N.O.11	N.O.12	N.O.13	N.O.14	N.O.15	N.O.16	N.O.17	N.O.18	
縦断勾配																				
曲線半径																				

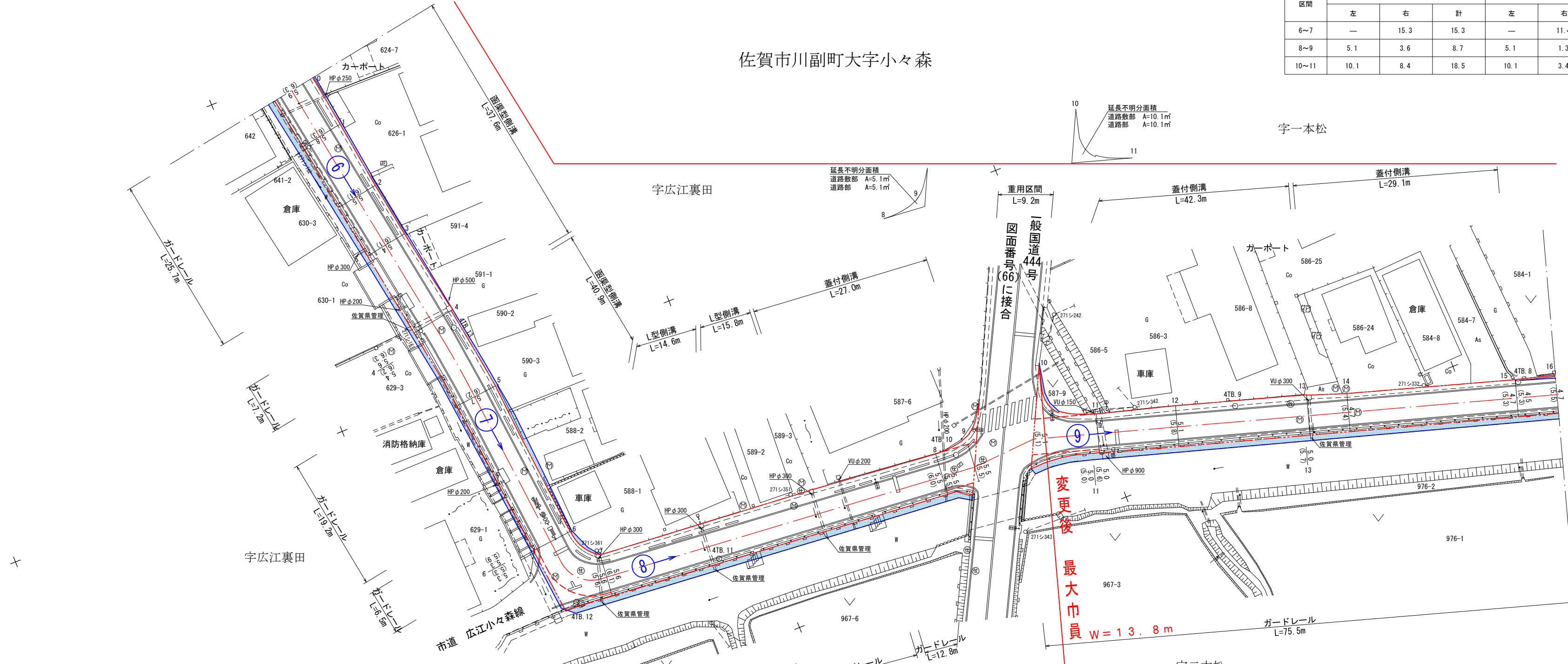
路線名	主要地方道 佐賀空港線		
図面番号	911	縮尺	1:500
作成年月日	令和5年5月31日		
測量者	株式会社 テックコンサルタント		
佐賀県佐賀土木事務所			

測点番号	区間長	車道巾員	歩道巾員		緑地帯巾員			待避所巾員	分離帯巾員	全巾員	道路敷巾員	路面種別	舗装年度	改良未改良	改良年度	防護柵延長		側溝延長		備考
			左	右	帯列	左	帯列									右	左	右	左	
0	0.0	3.0	1.6	1.3					5.9	6.3										
1	7.6	3.0	1.6	1.2					5.8	6.3	As		未			7.6	7.6			
2	10.0	3.0	1.5	1.0					5.5	6.1	"		"			10.0	10.0			
3	8.0	3.0	1.4	1.0					5.4	6.1	"		"			8.1	8.0			
4	12.8	3.0	1.4	1.2					5.6	6.3	"		"			5.6	12.0			
5	12.2	3.0	1.4	1.0					5.4	6.2	"		"			6.1	12.4			
6	23.3	3.0	1.4	0.9					5.3	5.9	"		"			21.2	23.3			
7	10.8	3.0	1.4	0.9					5.3	5.3	"		"			7.6	5.2			延長不明分面積
8	49.8	3.0	1.5	1.1					5.6	6.1	"		"			47.4	48.6			
9	4.8	3.0	1.4	1.1					5.5	5.5	As		未			3.2	8.8			延長不明分面積
10	9.2	3.0	1.4	1.1					5.5	5.5										重用区間 国道444号

測点番号	区間長	車道巾員	路肩巾員	歩道巾員		緑地帯巾員			待避所巾員	分離帯巾員	全巾員	道路敷巾員	路面種別	設計C B R	舗装年度	改良未改良	改良年度	防護柵延長		側溝延長		備考		
				左	右	帯列	左	帯列										右	左	右	左		右	
11	9.2	3.0	2.1	2.0							5.1	5.1	As									延長不明分面積		
12	11.3	3.0	2.0	2.1							5.0	5.6	"											
13	18.7	3.0	2.0								5.0	5.7	"											
14	5.7	3.0	1.7								4.7	5.4	"											
15	24.0	3.0	1.7								4.7	5.3	"											
16	5.7	3.0	1.5	1.7							4.5	5.3	As											
計	213.9 (223.1)																							192.3 207.3

延長不明分面積

区間	道路敷部面積 (m <sup>2</sup> )			道路部面積 (m <sup>2</sup> )		
	左	右	計	左	右	計
6~7	—	15.3	15.3	—	11.4	11.4
8~9	5.1	3.6	8.7	5.1	1.3	6.4
10~11	10.1	8.4	18.5	10.1	3.4	13.5




測点	X	Y
4TB.13	22070.226	-65557.815
4TB.12	22071.917	-65515.154
4TB.11	22093.029	-65513.328
4TB.10	22129.762	-65514.524
4TB.9	22169.179	-65506.252
4TB.8	22207.797	-65494.532

測点番号	N.O.0	N.O.1	N.O.2	N.O.3	N.O.4	N.O.5	N.O.6	N.O.7	N.O.8	N.O.9	N.O.10	N.O.11	N.O.12	N.O.13	N.O.14	N.O.15	N.O.16
縦断勾配	—																
曲線半径	R=5 Cl=6.7																

路線名	主要地方道 佐賀空港線		
図面番号	912	縮尺	1:500
作成年月日	令和5年5月31日		
測量者	株式会社 テックコンサルタント		
佐賀県佐賀土木事務所			

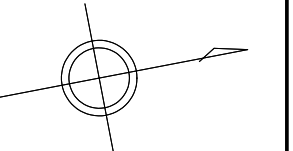
新図





測点番号	区間長	車道巾員	路肩巾員	歩道巾員			緑地帯巾員			待避所巾員	分離帯巾員	全巾員	道路敷巾員	路面種別	設計C B R	舗装年度	改良未改良	改良年度	防護柵延長		側溝延長		備考
				左	右	帯列	左	帯列	右										左	右	左	右	
0	0.0	3.0	1.7								4.7	5.5											
1	13.3	3.0	2.1								5.1	5.9	As			未				13.3			
2	4.3	3.0	2.3								5.3	5.9	"			"				3.1			
3	10.4	3.0	1.8								4.8	5.0	"			"				3.0			延長不明分面積
4	8.2	3.0	2.7								5.7	6.5	"			"				8.3			
5	24.0	3.0	2.8								5.8	6.5	"			"				22.4	24.1		
6	13.0	3.0	2.5								5.5	6.3	"			"				13.1	12.9		
7	4.7	3.0	2.5								5.5	6.3	"			"				4.4	4.6		
8	8.5	3.0	2.5								5.5	5.5	"			"					8.0		延長不明分面積
9	7.6	3.0	1.7						0.5		5.2	6.1	"			"				7.7	7.5		
10	14.6	3.0	3.8						1.0		7.0	7.7	"			"							
									0.8		7.6	8.2	As			未				14.7	14.6		

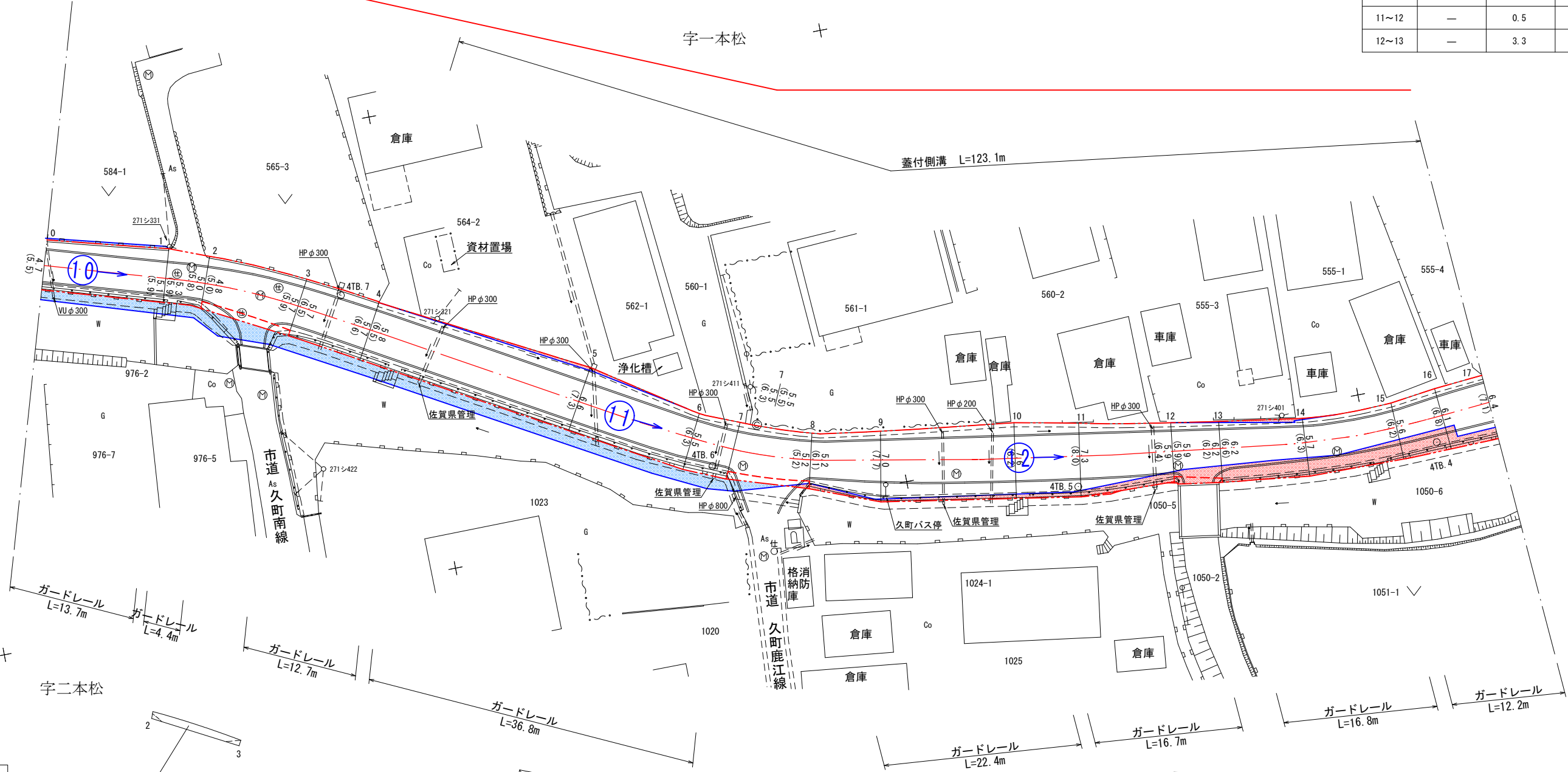
測点番号	区間長	車道巾員	路肩巾員	歩道巾員			緑地帯巾員			待避所巾員	分離帯巾員	全巾員	道路敷巾員	路面種別	設計C B R	舗装年度	改良未改良	改良年度	防護柵延長		側溝延長		備考
				左	右	帯列	左	帯列	右										左	右	左	右	
11	7.0	3.0	3.5								0.8	7.3	8.0	As							5.5	7.0	
12	10.1	3.0	2.4								0.5	5.9	6.4	"							10.3	10.0	延長不明分面積
13	5.2	3.0	2.9									5.9	5.9	"							1.1	5.2	延長不明分面積
14	9.3	3.0	2.7									6.2	6.2	"							9.5	9.1	
15	10.1	3.0	2.6									5.6	6.2	"							8.8	9.8	
16	5.1	3.0	3.1									6.1	6.8	"							5.2	5.0	
17	5.3	3.0	3.4									6.4	7.1	As							5.3	5.3	
計	160.7																				135.7	123.1	



佐賀市川副町大字小々森

延長不明分面積

区間	道路敷部面積 (㎡)			道路部面積 (㎡)		
	左	右	計	左	右	計
2~3	-	7.8	7.8	-	7.0	7.0
7~8	-	6.4	6.4	-	5.8	5.8
11~12	-	0.5	0.5	-	-	-
12~13	-	3.3	3.3	-	3.0	3.0



測点	X	Y
4TB. 7	22243.340	-65481.516
4TB. 6	22279.572	-65455.647
4TB. 5	22318.235	-65445.942
4TB. 4	22357.449	-65443.340

延長不明分面積  
道路敷部 A=7.8㎡  
道路部 A=7.0㎡

延長不明分面積  
道路敷部 A=6.4㎡  
道路部 A=5.8㎡


11~12  
道路敷部面積計 A=0.4+0.1=0.5㎡

延長不明分面積  
道路敷部 A=0.4㎡

延長不明分面積  
道路敷部 A=3.3㎡  
道路部 A=3.0㎡

延長不明分面積  
道路敷部 A=0.1㎡

新図



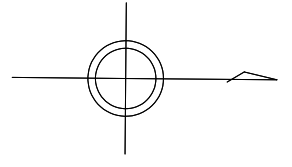
測点番号	N O . 0	N O . 1	N O . 2	N O . 3	N O . 4	N O . 5	N O . 6	N O . 7	N O . 8	N O . 9	N O . 10	N O . 11	N O . 12	N O . 13	N O . 14	N O . 15	N O . 16	N O . 17
縦断勾配																		
曲線半径	R=70 CL=13.3									R=50 CL=15.1								

路線名	主要地方道 佐賀空港線		
図面番号	913	縮尺	1:500
作成年月日	令和 5 年 5 月 31 日		
測量者	株式会社 テックコンサルタント		
佐賀県佐賀土木事務所			


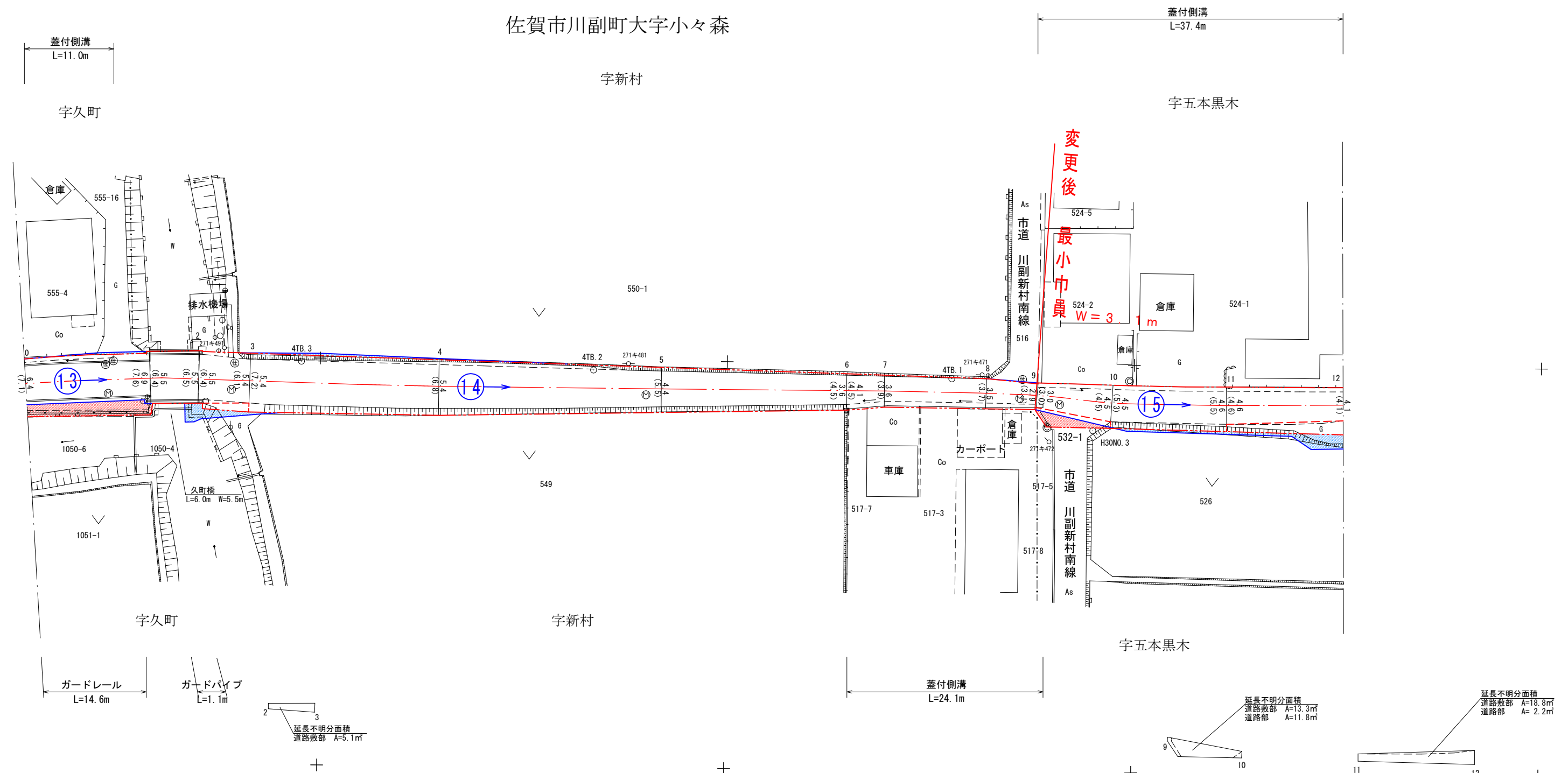
測点番号	区間長	車道巾員	路肩巾員	歩道巾員			緑地帯巾員			待避所巾員	分離帯巾員	全巾員	道路敷巾員	路面種別	舗装年度	改良未改良	改良年度	防護柵延長		側溝延長		備考
				左	右	帯列	左	帯列	右									左	右	左	右	
0	0.0	3.0	3.4								6.4	7.1										
1	15.3	3.0	3.9								6.9	7.6	As		未							
2	6.0	3.0	2.5								5.5	6.4	"		"							久野橋 L=6.0m W=5.5m
3	6.3	3.0	2.4								5.5	6.4	"		"							延長不明面積
4	23.2	3.0	2.4								5.4	7.2	"		"			15.7	11.0			
5	27.3	3.0	1.4								4.4	5.5	"		"							
6	22.8	2.6	1.0								3.6	4.5	"		"							
7	4.6	3.0	1.1								4.1	4.5	"		"						4.6	
8	12.5	2.5	1.0								3.6	3.9	"		"						12.5	
9	6.3	1.9	1.0								2.9	3.1	"		"						6.2	
10	9.2	3.0	1.0								3.0	3.0	"		"					9.2	0.8	延長不明面積
11	14.1	3.0	1.5								4.5	4.5	"		"						13.9	
12	14.3	3.0	1.6								4.6	5.5	"		"						14.3	延長不明面積
計	161.9																	15.7	48.4	24.1		

測点	X	Y
H30N0.3	22494.962	-65441.918
4TB.1	22477.590	-65448.151
4TB.2	22433.574	-65448.832
4TB.3	22397.684	-65449.592

区間	道路敷部面積 (㎡)			道路部面積 (㎡)		
	左	右	計	左	右	計
2~3	—	5.1	5.1	—	—	—
9~10	—	13.3	13.3	—	11.8	11.8
11~12	—	18.8	18.8	—	2.2	2.2



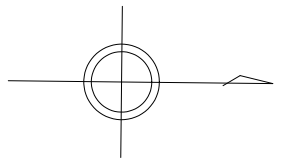
佐賀市川副町大字小々森



測点番号	N O . 0	N O . 1	N O . 2	N O . 3	N O . 4	N O . 5	N O . 6	N O . 7	N O . 8	N O . 9	N O . 10	N O . 11	N O . 12
縦断勾配													
曲線半径													

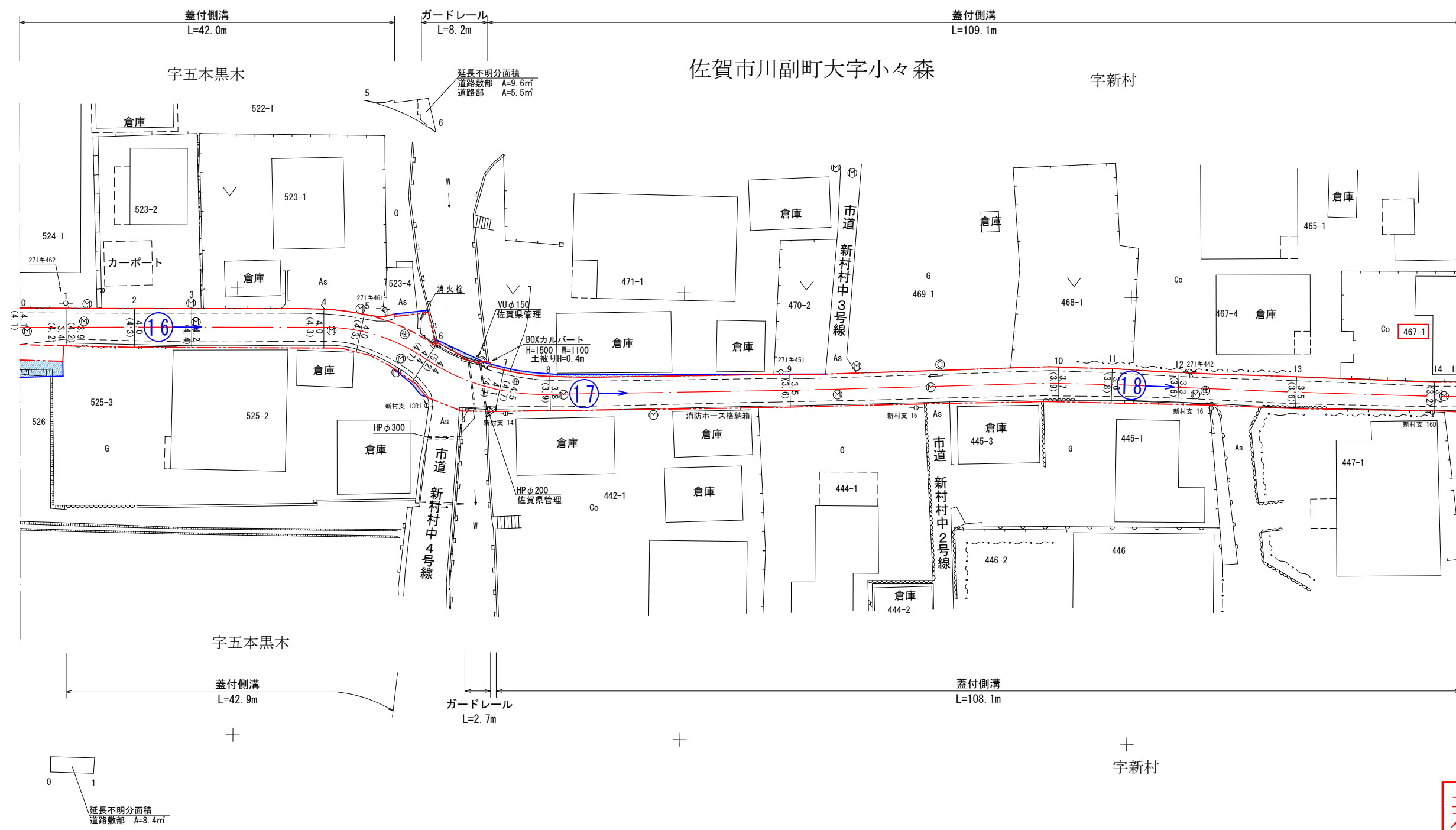
路線名	主要地方道 佐賀空港線		
図面番号	914	縮尺	1:500
作成年月日	令和5年5月31日		
測量者	株式会社 テックコンサルタント		
佐賀県佐賀土木事務所			

測点番号	区間長	車道巾員	路肩巾員	歩道巾員			緑地帯巾員			待避所巾員	分離帯巾員	全巾員	道路敷巾員	路面種別	舗装年度	改良未改良	改良年度	防護柵延長		側溝延長		備考
				左	右	帯列	左	帯列	右									左	右	左	右	
0	0.0	3.0	1.1								4.1	4.1										
1	5.2	2.4	1.0								3.4	4.2	As		未					5.2		延長不明分面積
2	7.6	2.9	1.0								3.9	4.2	"		"					7.6	7.7	
3	6.4	3.0	1.2								4.2	4.4	"		"					6.4	6.4	
4	14.8	3.0	1.0								4.0	4.3	"		"					14.8	14.8	
5	4.2	3.0	1.0								4.0	4.3	"		"					4.5	3.8	
6	8.1	3.0	1.4								4.4	4.7	"		"	2.0			3.5	7.3		延長不明分面積
7	8.9	3.0	1.4								4.4	5.2	"		"	6.2	2.7		1.8	2.9		
8	5.7	3.0	1.5								4.5	4.7	"		"				5.3	6.1		
9	26.9	2.5	1.0								3.5	3.6	"		"				26.9	26.9		
10	30.0	2.7	1.0								3.7	3.9	"		"				30.1	30.0		
11	6.0	2.6	1.0								3.6	3.8	"		"				6.0	6.0		
12	7.5	2.3	1.0								3.3	3.6	"		"				7.5	7.4		
13	13.2	2.5	1.0								3.5	3.6	"		"				13.2	13.2		
14	15.5	2.2	1.0								3.2	3.2	"		"				15.4	15.5		
15	3.0	2.2	1.0								3.2	3.3	As		未				2.9	3.0		
計	163.0																	8.2	2.7	151.1	151.0	




延長不明分面積

区間	道路敷部面積 (㎡)			道路部面積 (㎡)		
	左	右	計	左	右	計
0~1	—	8.4	8.4	—	—	—
5~6	9.6	—	9.6	5.5	—	5.5



終点 佐賀市川副町大字小々森字新村 467番1地先

新図



測点番号	N O . 0	N O . 1	N O . 2	N O . 3	N O . 4	N O . 5	N O . 6	N O . 7	N O . 8	N O . 9	N O . 10	N O . 11	N O . 12	N O . 13	N O . 14	N O . 15
縦断勾配																
曲線半径	<div style="display: flex; justify-content: space-around; align-items: center;"> <div style="border-bottom: 1px solid black; width: 100px; height: 10px;"></div> <div style="border-bottom: 1px solid black; width: 100px; height: 10px;"></div> <div style="border-bottom: 1px solid black; width: 100px; height: 10px;"></div> <div style="border-bottom: 1px solid black; width: 100px; height: 10px;"></div> <div style="border-bottom: 1px solid black; width: 100px; height: 10px;"></div> <div style="border-bottom: 1px solid black; width: 100px; height: 10px;"></div> <div style="border-bottom: 1px solid black; width: 100px; height: 10px;"></div> <div style="border-bottom: 1px solid black; width: 100px; height: 10px;"></div> <div style="border-bottom: 1px solid black; width: 100px; height: 10px;"></div> <div style="border-bottom: 1px solid black; width: 100px; height: 10px;"></div> <div style="border-bottom: 1px solid black; width: 100px; height: 10px;"></div> <div style="border-bottom: 1px solid black; width: 100px; height: 10px;"></div> <div style="border-bottom: 1px solid black; width: 100px; height: 10px;"></div> <div style="border-bottom: 1px solid black; width: 100px; height: 10px;"></div> <div style="border-bottom: 1px solid black; width: 100px; height: 10px;"></div> <div style="border-bottom: 1px solid black; width: 100px; height: 10px;"></div> </div>															

路線名	主要地方道 佐賀空港線		
図面番号	914-1	縮尺	1:500
作成年月日	令和5年5月31日		
測量者	株式会社 テックコンサルタント		
佐賀県佐賀土木事務所			