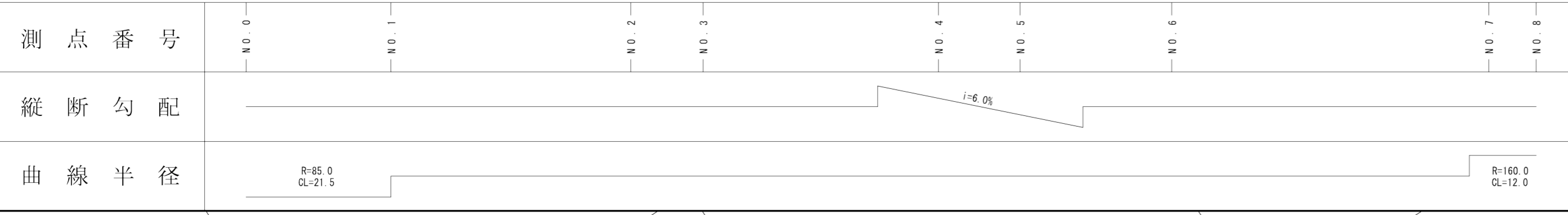
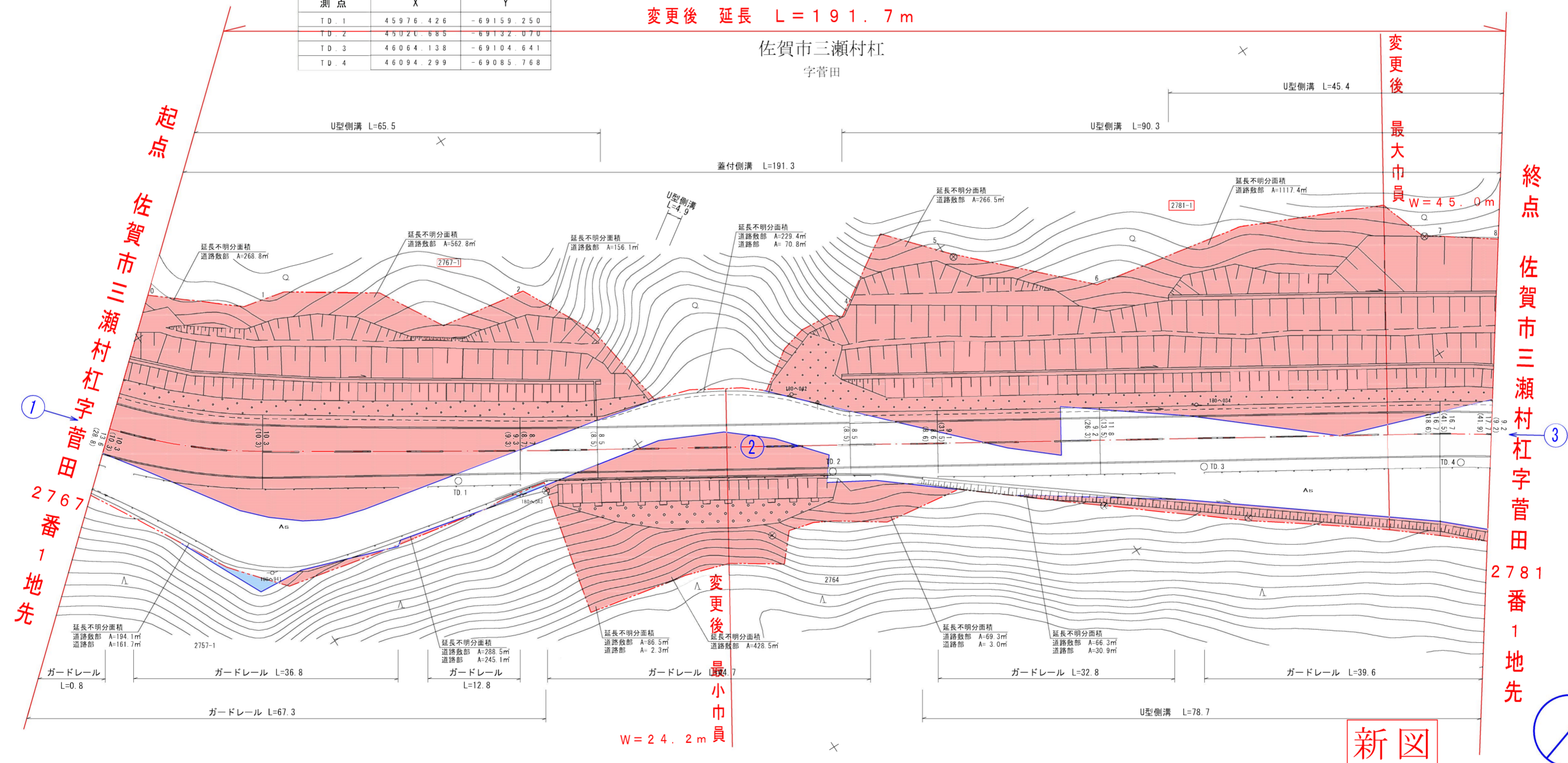


測点番号	区間長	車道巾員	路肩巾員	歩道巾員			緑地帯巾員			待避所巾員	分離帯巾員	全巾員	道路敷巾員	路面種別	設計C B R	舗装年度	改良年度	防護柵延長		側溝延長		備考	
				左	右	帯列	左	帯列	右									左	右	左	右		
0	0.0	6.0	4.3								10.3	10.3											
1	21.5	6.0	4.3								10.3	10.3	A _s					44.7	38.9			延長不明分面積	
2	35.7	6.0	3.3								9.3	9.3	"					69.2	71.2			延長不明分面積	
3	10.7	6.0	2.7								8.7	8.7	"					10.8	26.2			延長不明分面積	
4	35.0	6.0	2.5								8.5	8.5	"					35.0	37.4			延長不明分面積	
5	12.1	6.0	2.6								8.6	8.6	"					2.7	24.2	2.2		延長不明分面積	
6	22.5	6.0	3.1								9.1	31.5	"					22.5	45.0	22.6		延長不明分面積	
7	47.1	6.0	5.8								11.8	13.5	"					43.0	132.1	47.2		延長不明分面積	
8	7.1	6.0	10.7								16.7	41.5	A _s					6.9	22.4	6.7		延長不明分面積	
計	191.7																		234.8	387.4	78.7		

測点	X	Y
TD 1	45976.426	-69159.250
TD 2	45922.685	-69132.070
TD 3	46064.138	-69104.641
TD 4	46094.299	-69085.768

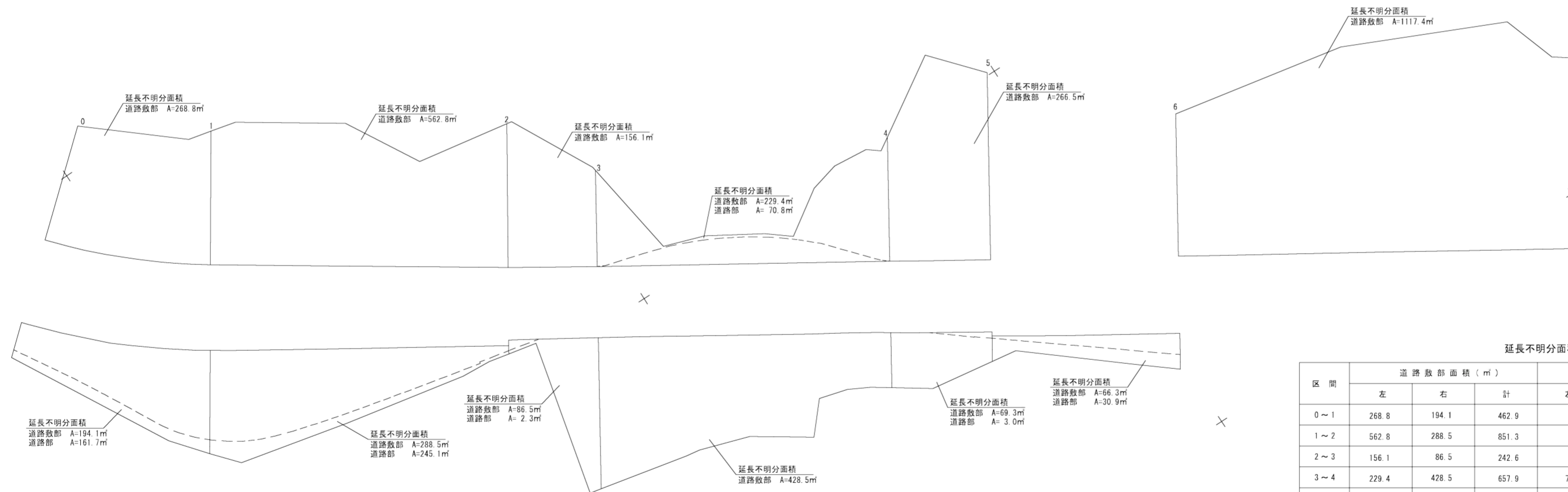
変更後 延長 L = 191.7 m

佐賀市三瀬村杠字菅田
字菅田



路線名	主要地方道 富士三瀬線		
図面番号	41-2	縮尺	1:500
作成年月日	令和 3 年 3 月 26 日		
測量者	国際技術コンサルタント株式会社		
佐賀県佐賀土木事務所			


延長不明分別図



延長不明分面積

区 間	道路敷部面積 (㎡)			延長不明分面積 (㎡)		
	左	右	計	左	右	計
0~1	288.8	194.1	462.9	—	161.7	161.7
1~2	562.8	288.5	851.3	—	245.1	245.1
2~3	156.1	86.5	242.6	—	2.3	2.3
3~4	229.4	428.5	657.9	70.8	—	70.8
4~5	266.5	69.3	335.8	—	3.0	3.0
5~6	—	66.3	66.3	—	30.9	30.9
6~7	1117.4	—	1117.4	—	—	—

新図



路線名	主要地方道 富士三瀬線		
図面番号	41-2	縮尺	1:500
作成年月日	令和3年3月26日		
測量者	国際技術コンサルタント株式会社		
佐賀県佐賀土木事務所			