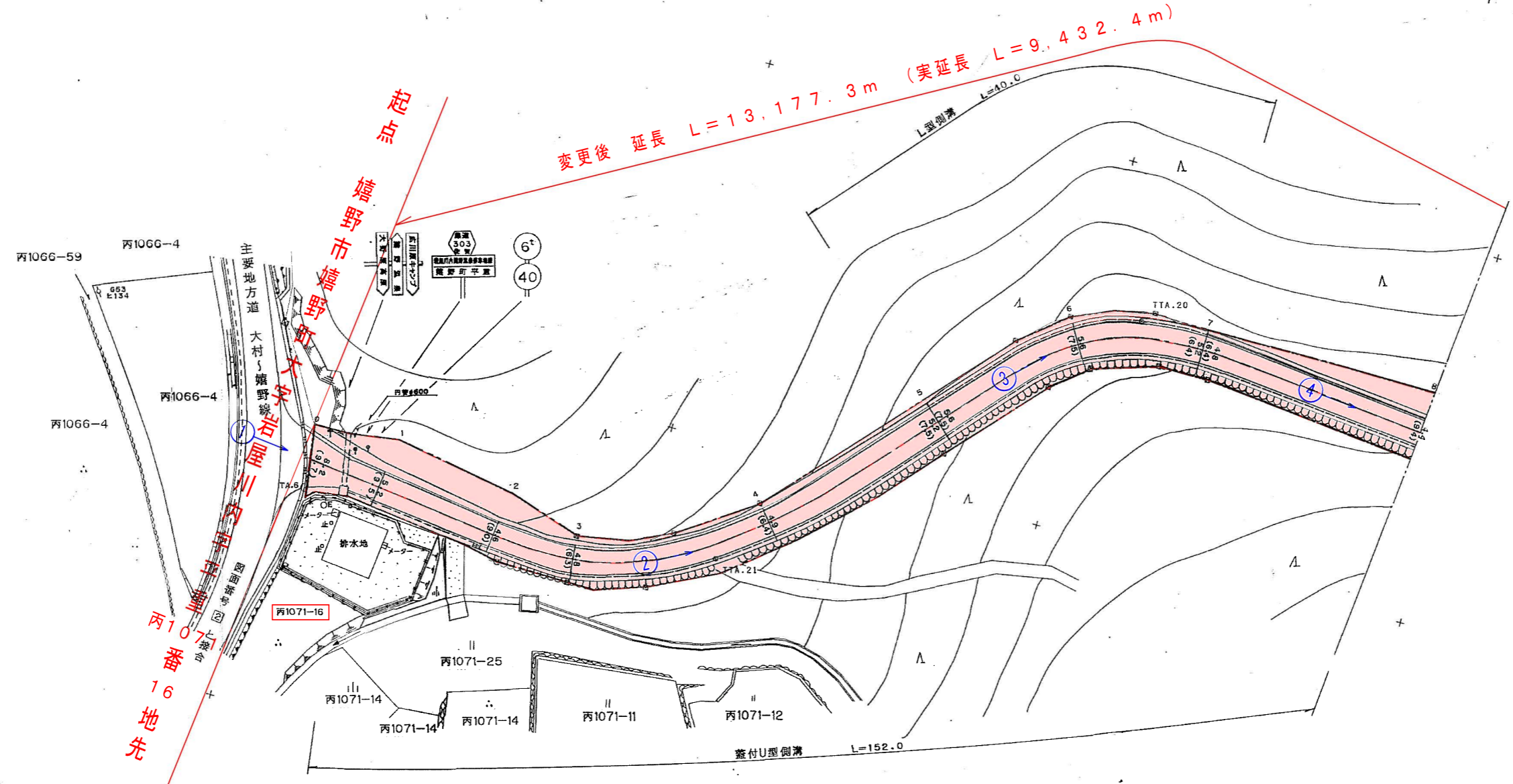
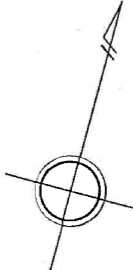



測点番号	区間長	車道巾員	路肩巾員	歩道巾員		緑地帯巾員		待避所巾員	分離帯巾員	全巾員	道路敷巾員	路面種別	設計C.B.R	舗装年度	改良未改良	改良年度	防護柵延長		側溝延長		備考	
				左	右	帯列	帯列										左	右	左	右		
0	0.0	3.0	5.2							8.2	9.7	DS			未							
1	9.7	#	2.2							5.2	9.5	#			#							3.4
2	16.4	#	1.6							4.6	9.0	#			#							16.3
3	11.0	#	1.8							4.8	6.3	#			#							11.5
4	26.7	#	1.9							4.9	6.4	#			#							27.8
5	26.0	#	2.2							5.2	7.5	#			#							26.3
6	21.3	#	2.6							5.6	7.5	#			#							22.0
7	16.7	#	2.2							5.2	6.4	#			#							18.0
8	30.7	3.0	1.8							4.8	6.4	DS			未							30.5
計	158.5																					40.0
																						152.0

点名	X座標	Y座標
TTA.20	2479.612	-92143.436
TTA.21	2434.686	-92189.844
TA.6	2429.720	-92245.027



新図



測点番号	NO.0	NO.1	NO.2	NO.3	NO.4	NO.5	NO.6	NO.7	NO.8
縦断勾配									
曲線半径									

路線名	一般県道 岩屋川内嬉野線		
図面番号	1	縮尺	1:500
作成年月日	平成15年3月10日		
測量者	(財)佐賀県土木建築技術協会		
佐賀県 杵藤 土木事務所			

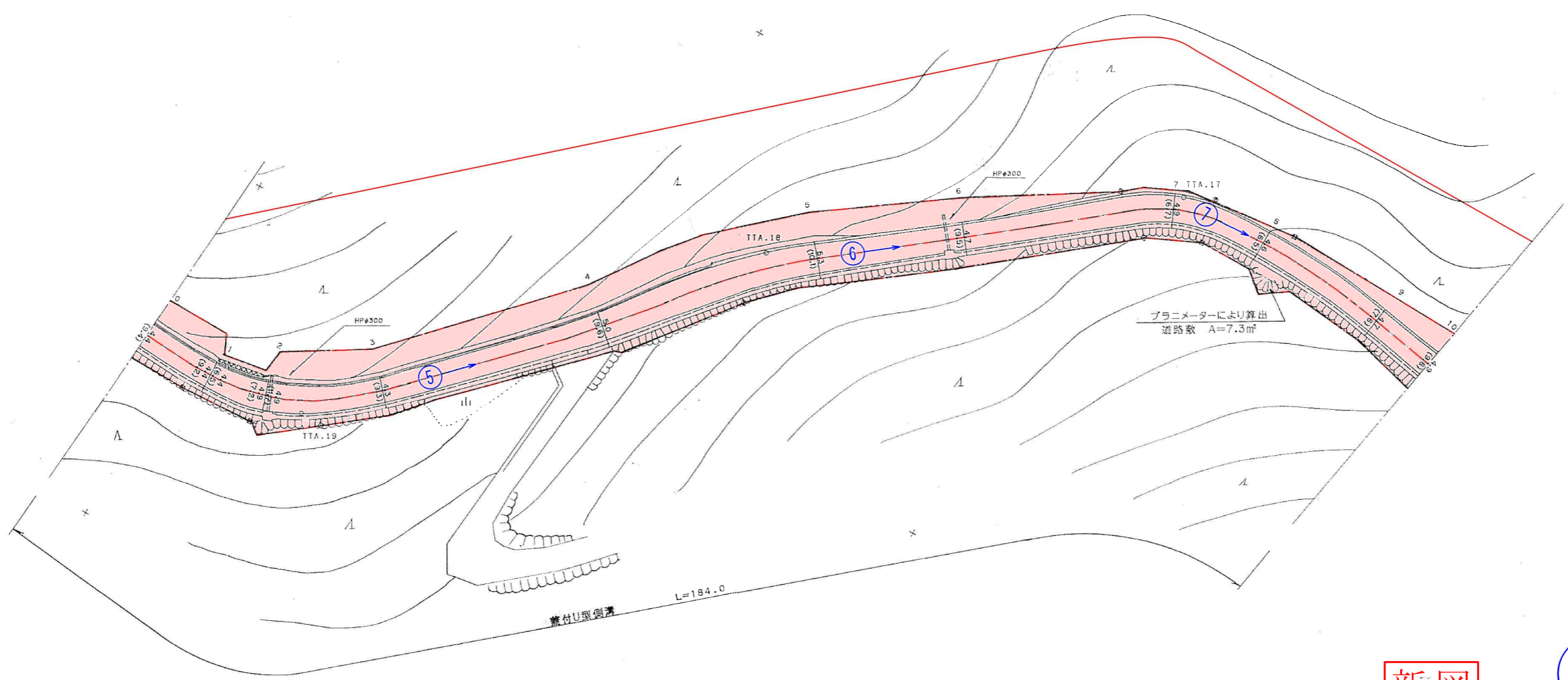
修正年月日 令和7年3月14日
(公財) 佐賀県建設技術支援機構

測点番号	区間長	車道巾員	路肩巾員	歩道巾員		緑地帯巾員		待避所巾員	分離帯巾員	全巾員	道路敷巾員	路面種別	設計C/R	舗装年度	改良未改良	改良年度	防護柵延長		側溝延長		備考	
				左	右	帯列	帯列										左	右	左	右		左
0	0.0	3.0	1.4							4.4	9.4	OS			未							
1	10.1	//	1.4							4.4	9.2	//			//						10.3	
2	7.9	//	1.4							4.4	6.5	//			//						8.6	
3	16.0	//	1.9							4.9	11.7	//			//						16.9	
4	30.9	//	2.0							5.0	9.6	//			//						31.0	
5	30.4	//	2.3							5.3	10.1	//			//						30.0	
6	20.1	//	1.7							4.7	9.5	//			//						20.0	
7	28.5	//	1.9							4.9	6.7	//			//						28.0	
8	13.0	//	1.6							4.6	6.5	//			//						12.1	
9	18.5	//	1.7							4.7	7.6	//			//						18.1	延長不明分次積 道路敷 A=7.3㎡
10	9.0	3.0	1.9							4.9	9.8	OS			未						9.0	
計	184.4																				184.0	

点名	X座標	Y座標
TTA.17	2557.243	-91988.982
TTA.18	2524.162	-92035.275
TTA.19	2475.525	-92080.594

延長不明分面積(プランメーター求積による)

区間	道路敷部	道路部
8~9	7.3㎡	—



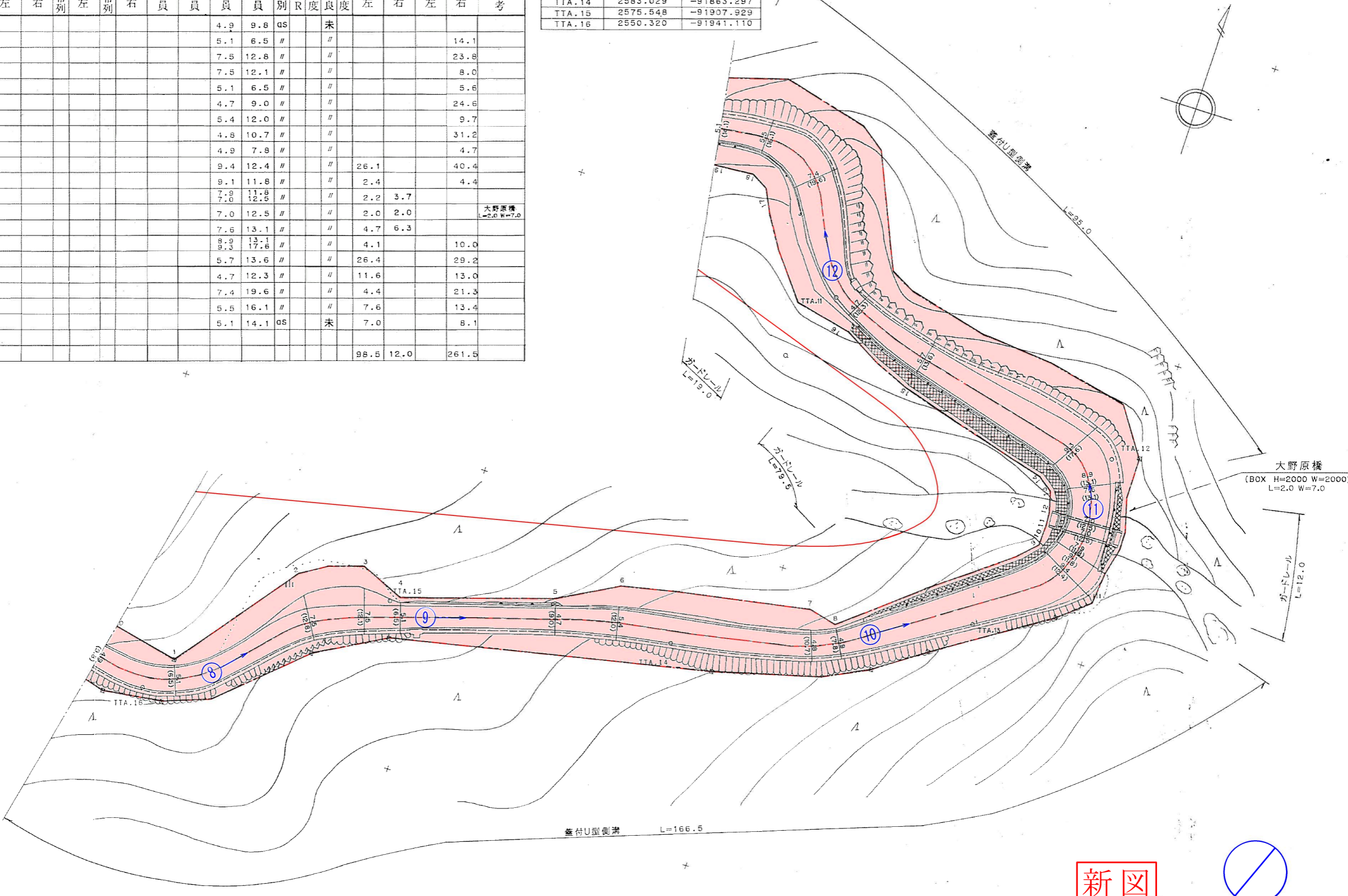
測点番号	NO.0	NO.1	NO.2	NO.3	NO.4	NO.5	NO.6	NO.7	NO.8	NO.9	NO.10
縦断勾配											
曲線半径											

路線名	一般県道 岩屋川内嬉野線		
図面番号	2	縮尺	1:500
作成年月日	平成15年3月10日		
測量者	(財)佐賀県土木建築技術協会		
佐賀県 杵藤 土木事務所			

修正年月日 令和7年3月14日
(公財)佐賀県建設技術支援機構

測点番号	区間長	車道巾員	路肩巾員	歩道巾員		緑地帯巾員			待避所巾員	分離帯巾員	全巾員	道路敷巾員	路面種別	設計C/R	舗装年度	改良未改良	改良年度	防護柵延長		側溝延長		備考
				左	右	帯列左	帯列右	左										右	左	右		
0	0.0	3.0	1.9							4.9	9.8	OS			未							
1	12.7	//	2.1							5.1	6.5	//			//							14.1
2	23.5	//	4.5							7.5	12.8	//			//							23.8
3	8.6	//	4.5							7.5	12.1	//			//							8.0
4	5.7	//	2.1							5.1	6.5	//			//							5.6
5	24.6	//	1.7							4.7	9.0	//			//							24.6
6	9.9	//	2.4							5.4	12.0	//			//							9.7
7	31.1	//	1.8							4.8	10.7	//			//							31.2
8	4.3	//	1.9							4.9	7.8	//			//							4.7
9	37.8	//	6.4							9.4	12.4	//			//			26.1				40.4
10	3.1	//	6.1							9.1	11.8	//			//			2.4				4.4
11	3.2	//	4.9							7.9	11.8	//			//			2.2	3.7			
12	2.0	//	4.0							7.0	12.5	//			//			2.0	2.0			大野原橋 L=2.0 W=7.0
13	5.9	//	4.6							7.6	13.1	//			//			4.7	6.3			
14	6.6	//	5.9							8.9	13.1	//			//			4.1				10.0
15	27.5	//	2.7							5.7	13.6	//			//			26.4				29.2
16	13.5	//	1.7							4.7	12.3	//			//			11.6				13.0
17	21.9	//	4.4							7.4	19.6	//			//			4.4				21.3
18	10.4	//	2.5							5.5	16.1	//			//			7.6				13.4
19	7.5	3.0	2.1							5.1	14.1	OS			未			7.0				8.1
計	259.8																	98.5	12.0			261.5


点名	X座標	Y座標
TTA.11	2643.585	-91855.274
TTA.12	2632.675	-91805.465
TTA.13	2600.776	-91818.467
TTA.14	2583.029	-91863.297
TTA.15	2575.548	-91907.929
TTA.16	2550.320	-91941.110



測点番号	NO.0	NO.1	NO.2	NO.3	NO.4	NO.5	NO.6	NO.7	NO.8	NO.9	NO.10	NO.11	NO.12	NO.13	NO.14	NO.15	NO.16	NO.17	NO.18	NO.19	
縦断勾配																					
曲線半径																					

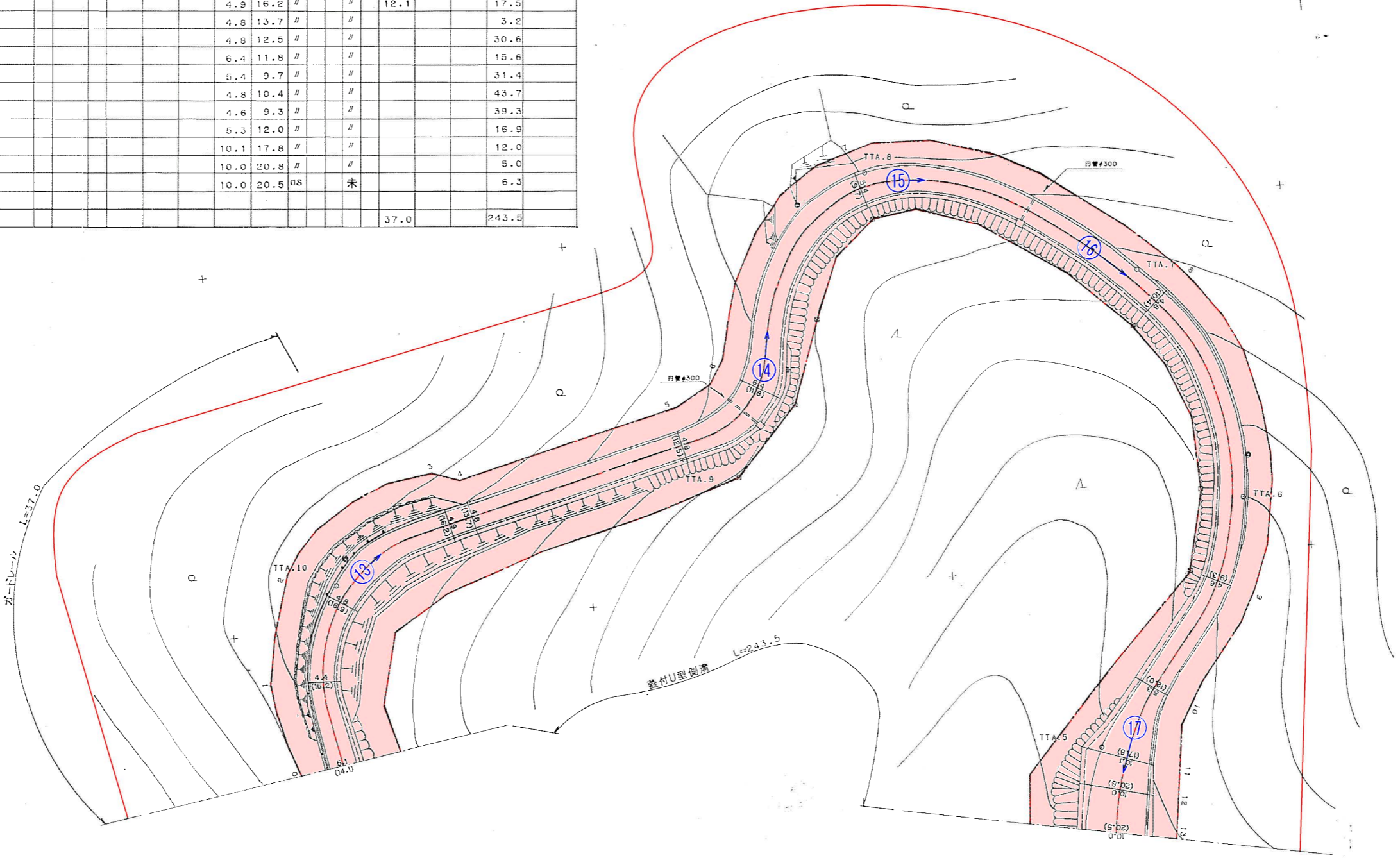
路線名	一般県道 岩屋川内嬉野線		
図面番号	3	縮尺	1:500
作成年月日	平成 15 年 3 月 10 日		
測量者	(財)佐賀県土木建築技術協会		
佐賀県 杵藤 土木事務所			

新図




測点番号	区間長	車道巾員	路肩巾員	歩道巾員			緑地帯巾員			待避所巾員	分離帯巾員	全巾員	道路敷巾員	路面種別	設計C/R	舗装年度	改良未改良	改良年度	防護柵延長		側溝延長		備考
				左	右	帯列	左	帯列	右										左	右	左	右	
0	0.0	3.0	2.1								5.1	14.1	OS			未							
1	11.9	//	1.4								4.4	16.2	//			//			12.4			11.6	
2	11.4	//	1.8								4.8	16.9	//			//			12.5			10.4	
3	19.2	//	1.9								4.9	16.2	//			//			12.1			17.5	
4	3.3	//	1.8								4.8	13.7	//			//						3.2	
5	30.6	//	1.8								4.8	12.5	//			//						30.6	
6	13.6	//	3.4								6.4	11.8	//			//						15.6	
7	33.0	//	2.4								5.4	9.7	//			//						31.4	
8	45.9	//	1.8								4.8	10.4	//			//						43.7	
9	41.8	//	1.6								4.6	9.3	//			//						39.3	
10	17.3	//	2.3								5.3	12.0	//			//						16.9	
11	10.4	//	7.1								10.1	17.8	//			//						12.0	
12	4.5	//	7.0								10.0	20.8	//			//						5.0	
13	6.0	3.0	7.0								10.0	20.5	OS			未						6.3	
計	248.9																		37.0			243.5	

点名	X座標	Y座標
TTA.5	2768.614	-91874.433
TTA.6	2791.155	-91907.332
TTA.7	2779.180	-91940.052
TTA.8	2742.739	-91956.665
TTA.9	2714.410	-91919.172
TTA.10	2664.730	-91906.134



新図

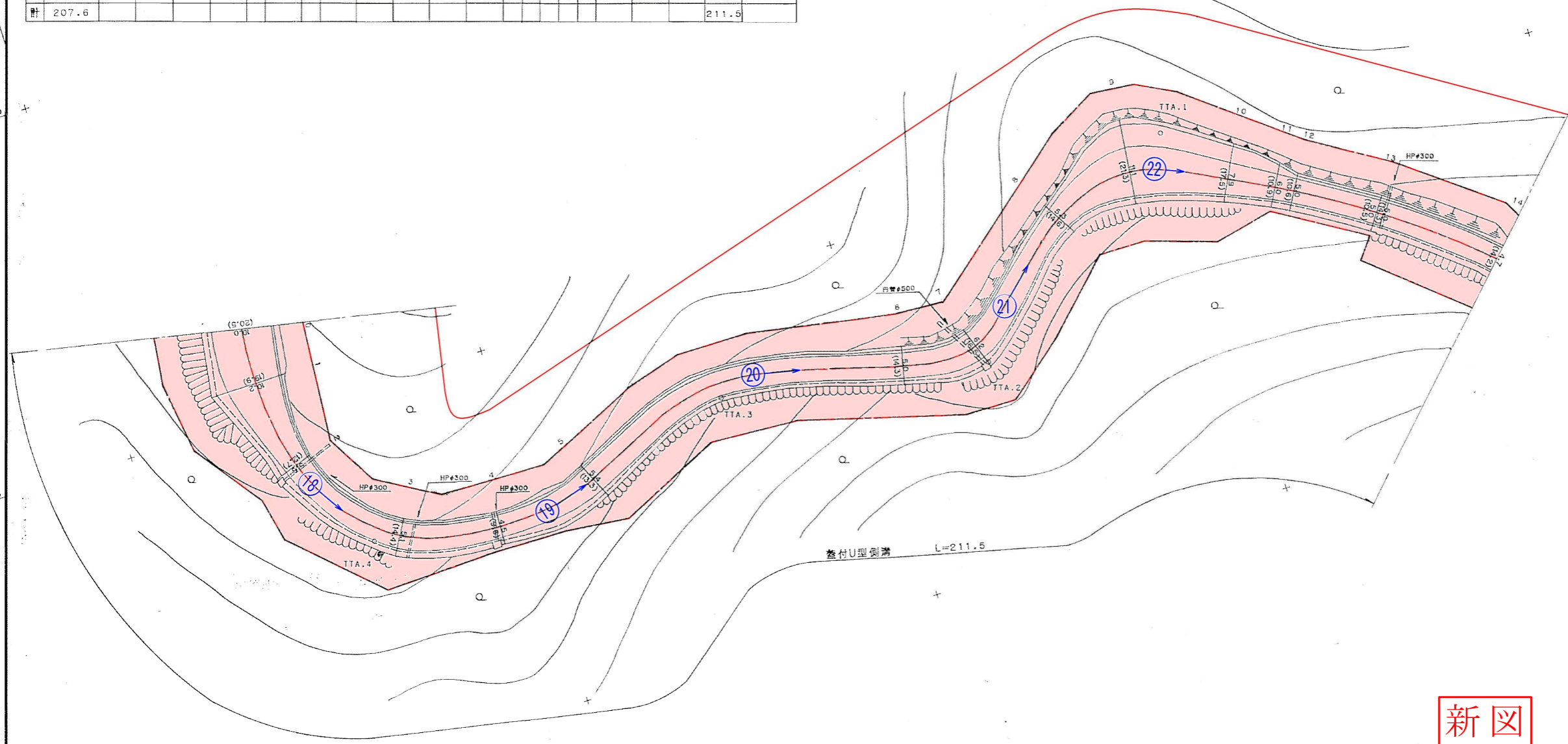
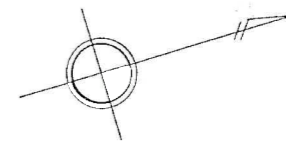


測点番号	NO.0	NO.1	NO.2	NO.3	NO.4	NO.5	NO.6	NO.7	NO.8	NO.9	NO.10	NO.11	NO.12	NO.13
縦断勾配														
曲線半径														


路線名	一般県道 岩屋川内嬉野線		
図面番号	4	縮尺	1:500
作成年月日	平成15年3月10日		
測量者	(財)佐賀県土木建築技術協会		
佐賀県 杵藤 土木事務所			

測点番号	区間長	車道巾員	路肩巾員	歩道巾員		緑地帯巾員			待避所巾員	分離帯巾員	全巾員	道路敷巾員	路面種別	設計C/R	舗装年度	改良未改良	改良年度	防護柵延長		側溝延長		備考	
				左	右	帯列	左	帯列										右	左	右	左		右
0	0.0	3.0	7.0							10.0	20.5	GS			未								
1	7.7	//	7.2							10.2	19.9	//			//							8.9	
2	12.5	//	2.6							5.6	12.7	//			//							14.1	
3	17.4	//	2.1							5.1	14.4	//			//							19.2	
4	13.6	//	1.5							4.5	9.6	//			//							15.0	
5	14.3	//	2.4							5.4	13.3	//			//							15.7	
6	47.1	//	2.0							5.0	14.3	//			//							45.5	
7	10.4	//	3.2							6.2	16.5	//			//							12.1	
8	20.9	//	2.3							5.3	14.6	//			//							21.7	
9	11.7	//	8.1							11.1	21.3	//			//							9.7	
10	13.5	//	4.9							7.9	17.5	//			//							12.1	
11	6.5	//	3.0							6.0	10.9	//			//							6.4	
12	2.6	//	2.0							5.0	10.6	//			//							2.5	
13	11.6	//	2.0							5.0	10.5	//			//							11.4	
14	17.6	3.0	2.0							5.0	14.3	GS			未							17.2	
計	207.6																					211.5	

点名	X座標	Y座標
TTA.1	2897.715	-91851.503
TTA.2	2866.003	-91828.416
TTA.3	2829.557	-91834.318
TTA.4	2778.500	-91829.394



新図

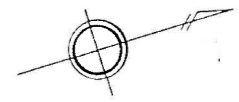


測点番号	NO.0	NO.1	NO.2	NO.3	NO.4	NO.5	NO.6	NO.7	NO.8	NO.9	NO.10	NO.11	NO.12	NO.13	NO.14
縦断勾配															
曲線半径															

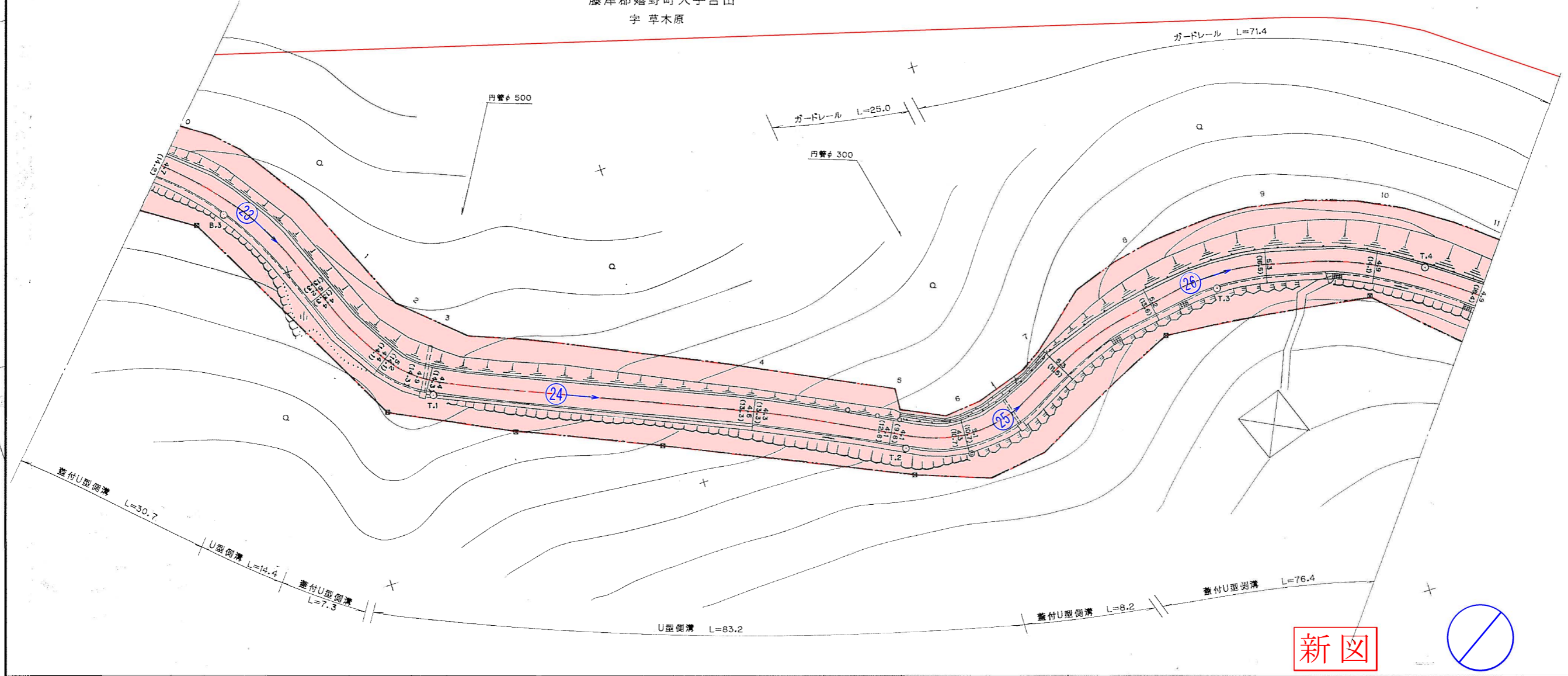
路線名	一般県道 岩屋川内嬉野線		
図面番号	5	縮尺	1:500
作成年月日	平成 15 年 3 月 10 日		
測量者	(財)佐賀県土木建築技術協会		
佐賀県 杵藤 土木事務所			

測点番号	区間長	車道巾員	路肩巾員	歩道巾員		緑地帯巾員			待避所巾員	分離帯巾員	全巾員	道路敷巾員	路面種別	設計C/R	舗装年度	改良未改良	改良年度	防護柵延長		側溝延長		備考
				左	右	帯列	左	帯列										右	左	右	左	
0	0.0	3.0	1.7							4.7	14.2	as			未							
1	31.6	3.0	2.2							5.2	13.3	//			//						30.7	
2	13.8	3.0	1.4							4.4	13.3	//			//						14.4	
3	7.5	3.0	2.2							5.2	14.1	//			//						7.3	
4	49.7	3.0	1.9							4.4	14.3	//			//						49.9	
5	21.2	3.0	1.5							4.5	13.3	//			//						21.1	
6	11.3	3.0	1.1							4.1	12.6	//			//						12.2	
7	18.0	3.0	2.1							4.3	10.7	//			//			8.9			12.2	
8	16.9	3.0	2.2							5.1	10.7	//			//			16.1			18.1	
9	18.8	3.0	2.3							5.3	11.5	//			//			17.6			16.2	
10	16.8	3.0	1.9							5.2	13.6	//			//			19.8			17.9	
11	16.4	3.0	1.9							5.3	16.5	//			//			17.2			16.4	
計	222.0									4.9	14.1	//			//			16.8			16.0	
										4.9	16.4	as			未			96.4			220.2	

点名	X座標	Y座標
B.3	2943.255	-91811.828
T.1	2964.942	-91775.790
T.2	3030.766	-91745.428
T.3	3083.398	-91753.709
T.4	3114.549	-91746.776



藤津郡嬉野町大字吉田
字 草木原

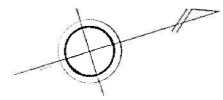


測点番号	NO. 0	NO. 1	NO. 2	NO. 3	NO. 4	NO. 5	NO. 6	NO. 7	NO. 8	NO. 9	NO. 10	NO. 11
縦断勾配	i=8.3%											
曲線半径	IP6-1 R=50 L=24.0		IP6-2 R=20 L=19.0		IP6-3 R=20 L=21.0		IP6-4 R=50 L=13.0		IP6-5 R=40 L=13.0		IP6-6 R=50 L=25.0	

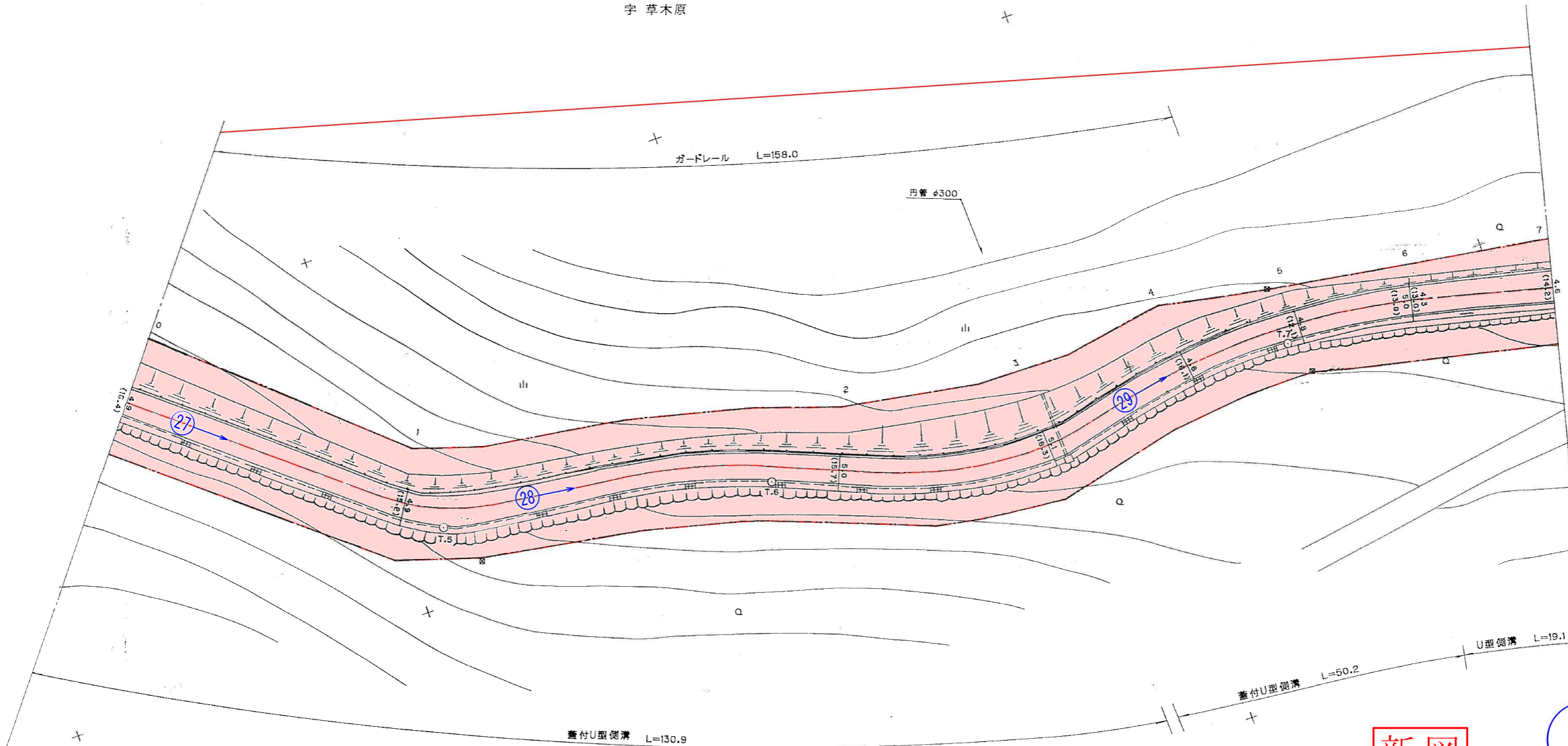
路線名	一般県道 岩屋川内嬉野線		
図面番号	6	縮尺	1:500
作成年月日	平成 14 年 3 月 25 日		
測量者	(財)佐賀県土木建築技術協会		
佐賀県 杵藤 土木事務所			

測点番号	区間長	車道巾員	路肩巾員	歩道巾員		緑地帯巾員			待避所巾員	分離帯巾員	全巾員	道路敷巾員	路面種別	設計C/R	舗装年度	改良未改良	改良年度	防護柵延長		側溝延長		備考
				左	右	帯列	左	帯列										右	左	右	左	
0	0.0	3.0	1.9								4.9	16.4	as									
1	39.8	3.0	1.9								4.9	15.2	//					39.6			40.0	
2	59.3	3.0	2.0								5.0	15.7	//					59.0			59.9	
3	28.5	3.0	2.1								5.1	16.3	//					27.7			29.6	
4	21.6	3.0	1.8								4.8	16.1	//					21.5			20.9	
5	16.0	3.0	1.8								4.8	12.1	//					10.2			15.6	
6	15.4	3.0	2.0								5.0	13.0	//								15.1	
7	19.2	3.0	1.3								4.3	13.0	os								19.1	
計	199.8																	158.0			200.2	

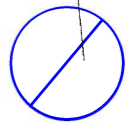
点名	X座標	Y座標
T.5	3155.623	-91710.080
T.6	3199.375	-91701.256
T.7	3271.160	-91695.878



藤津郡嬉野町大字吉田
字 草木原



新図



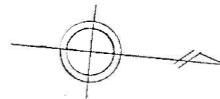
測点番号	NO.0	NO.1	NO.2	NO.3	NO.4	NO.5	NO.6	NO.7
縦断勾配								
曲線半径	IP7-1 R=25 L=13.0		IP7-2 R=75 L=16.0		IP7-3 R=50 L=28.0		IP7-4 R=95 L=52.0	

路線名	一般県道 岩屋川内嬉野線		
図面番号	7	縮尺	1:500
作成年月日	平成14年3月25日		
測量者	(財)佐賀県土木建築技術協会		
佐賀県 杵藤 土木事務所			

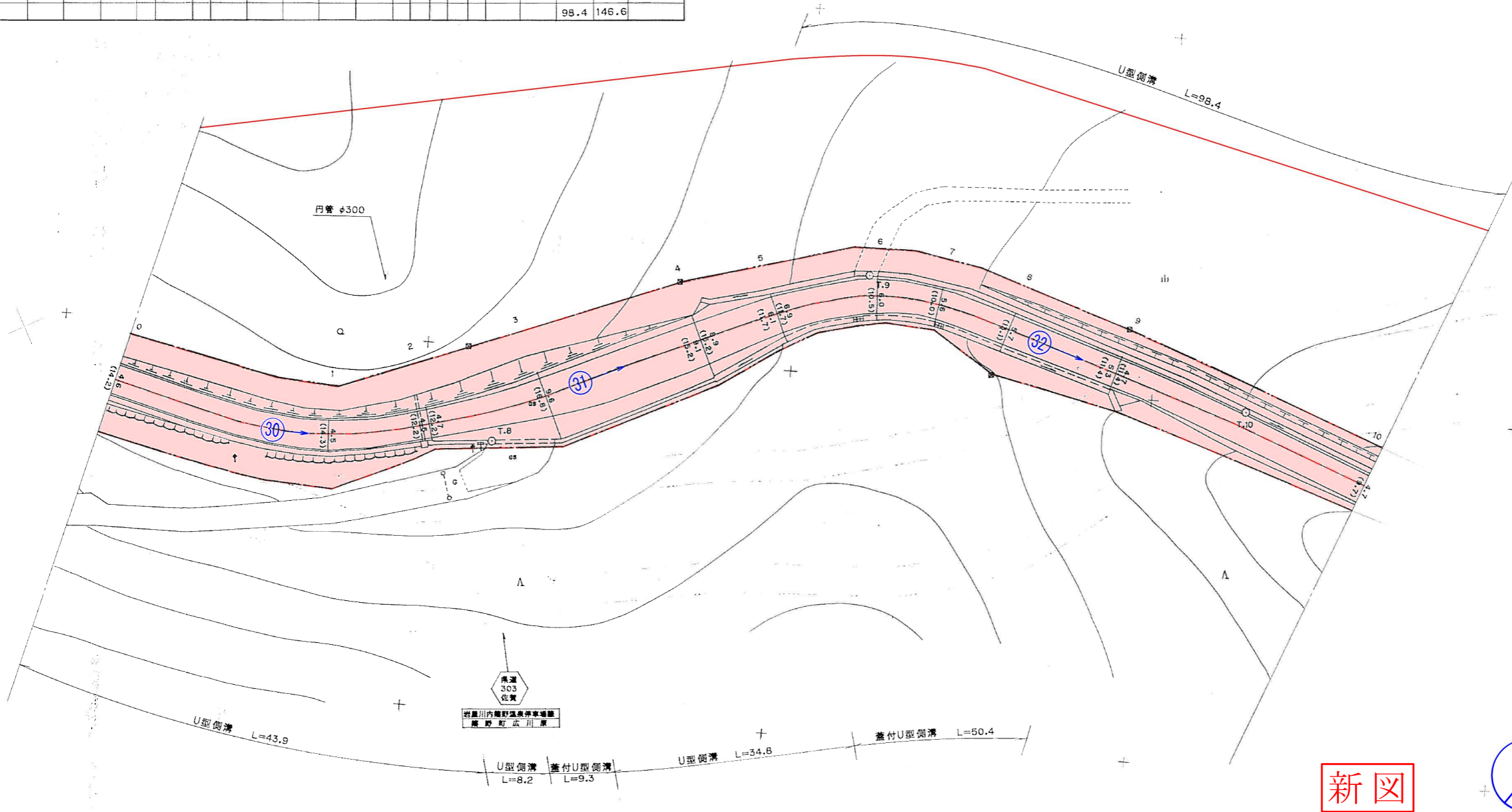
修正年月日 令和7年3月14日
(公財)佐賀県建設技術支援機構

測点番号	区間長	車道巾員	路肩巾員	歩道巾員		緑地帯巾員			待避所巾員	分離帯巾員	全巾員	道路敷巾員	路面種別	設計C/R	舗装年度	改良未改良	改良年度	防護柵延長		側溝延長		備考
				左	右	帯列	左	帯列										右	左	右	左	
0	0.0	3.0	1.6							4.6	14.2	gs			未							
1	30.6	3.0	1.5							4.5	14.3	//			//							31.2
2	13.8	3.0	1.5							4.5	12.2	//			//							13.4
3	16.5	3.0	1.7							4.7	12.2	//			//							17.6
4	22.7	3.0	6.1							9.1	15.2	//			//							22.8
5	11.2	3.0	5.9							8.9	15.2	//			//						10.0	11.2
6	14.0	3.0	3.1							6.1	11.7	//			//							
7	8.7	3.0	3.9							6.9	11.7	//			//						14.9	13.3
8	10.2	3.0	3.0							6.0	10.5	//			//						9.3	8.1
9	15.8	3.0	2.6							5.6	10.0	//			//						10.7	9.8
10	37.5	3.0	2.7							5.7	13.1	//			//						15.9	16.0
10	37.5	3.0	2.3							5.3	11.4	//			//						37.6	3.2
10	37.5	3.0	1.7							4.7	9.7	gs			未							
10	37.5	3.0	1.7							4.7	9.7	gs			未							
計	181.0																				98.4	146.6

点名	X座標	Y座標
T.8	3359.706	-91687.056
T.9	3409.758	-91714.010
T.10	3462.959	-91699.435



藤津郡嬉野町大字吉田
字 草木原



測点番号	NO.0	NO.1	NO.2	NO.3	NO.4	NO.5	NO.6	NO.7	NO.8	NO.9	NO.10
縦断勾配											
曲線半径			IPB-1 R=50 L=21.0	IPB-2 R=100 L=14.0		IPB-3 R=30 L=34.0					

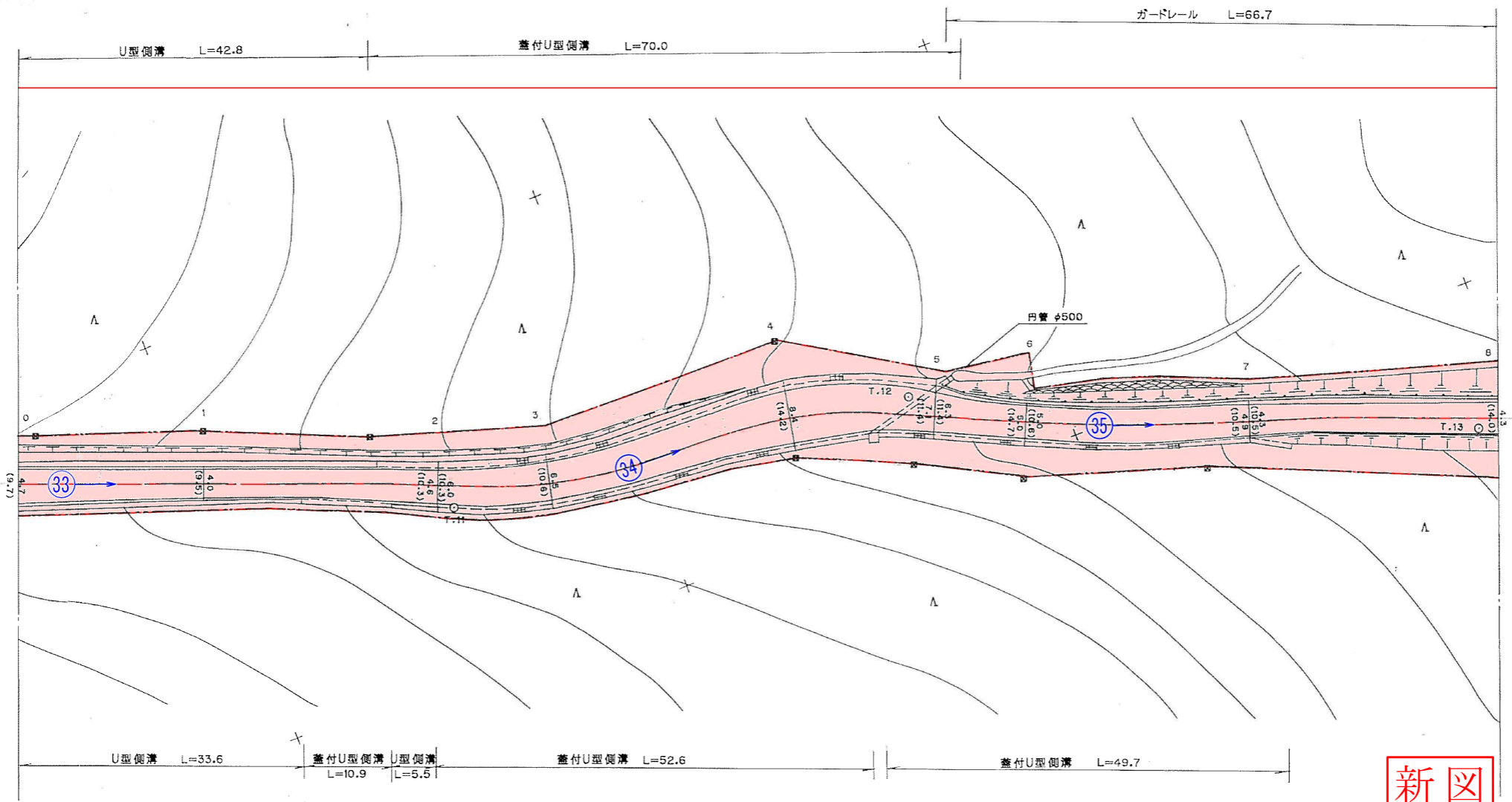
路線名	一般県道 岩屋川内嬉野線		
図面番号	8	縮尺	1:500
作成年月日	平成 14 年 3 月 25 日		
測量者	(財)佐賀県土木建築技術協会		
佐賀県 杵藤 土木事務所			

修正年月日 令和 7 年 3 月 14 日
(公財) 佐賀県建設技術支援機構

測点番号	区間長	車道巾員	路肩巾員	歩道巾員		緑地帯巾員			待避所巾員	分離帯巾員	全巾員	道路敷巾員	路面種別	設計C/R	舗装年度	改良未改良	改良年度	防護柵延長		側溝延長		備考	
				左	右	帯列	左	帯列										右	左	右	左		右
0	0.0	3.0	1.7							4.7	9.7	as			未								
1	22.2	3.0	1.0							4.0	9.5	//			//					22.2	22.2		
2	28.0	3.0	1.6							4.6	10.3	//			//					28.1	27.8		
3	13.3	3.0	3.0							6.0	10.3	//			//					12.9	13.8		
4	29.8	3.0	5.4							5.4	14.2	//			//					29.8	29.8		
5	17.4	3.0	4.1							7.1	11.4	//			//					18.3	15.5		
6	11.0	3.0	3.3							6.3	11.4	//			//			10.4		1.5	11.0		
7	26.7	3.0	2.0							5.0	10.6	//			//			26.5			27.1		
8	29.8	3.0	1.3							4.9	10.5	//			//								
		3.0	1.3							4.3	10.5	as			未				29.8		5.1		
		3.0	1.3							4.3	14.0												
計	178.2																	66.7		112.8	152.3		

点名	X座標	Y座標
T.11	3527.360	-91668.989
T.12	3582.902	-91661.653
T.13	3645.176	-91633.338

藤津郡嬉野町大字吉田
字 草木原



新図

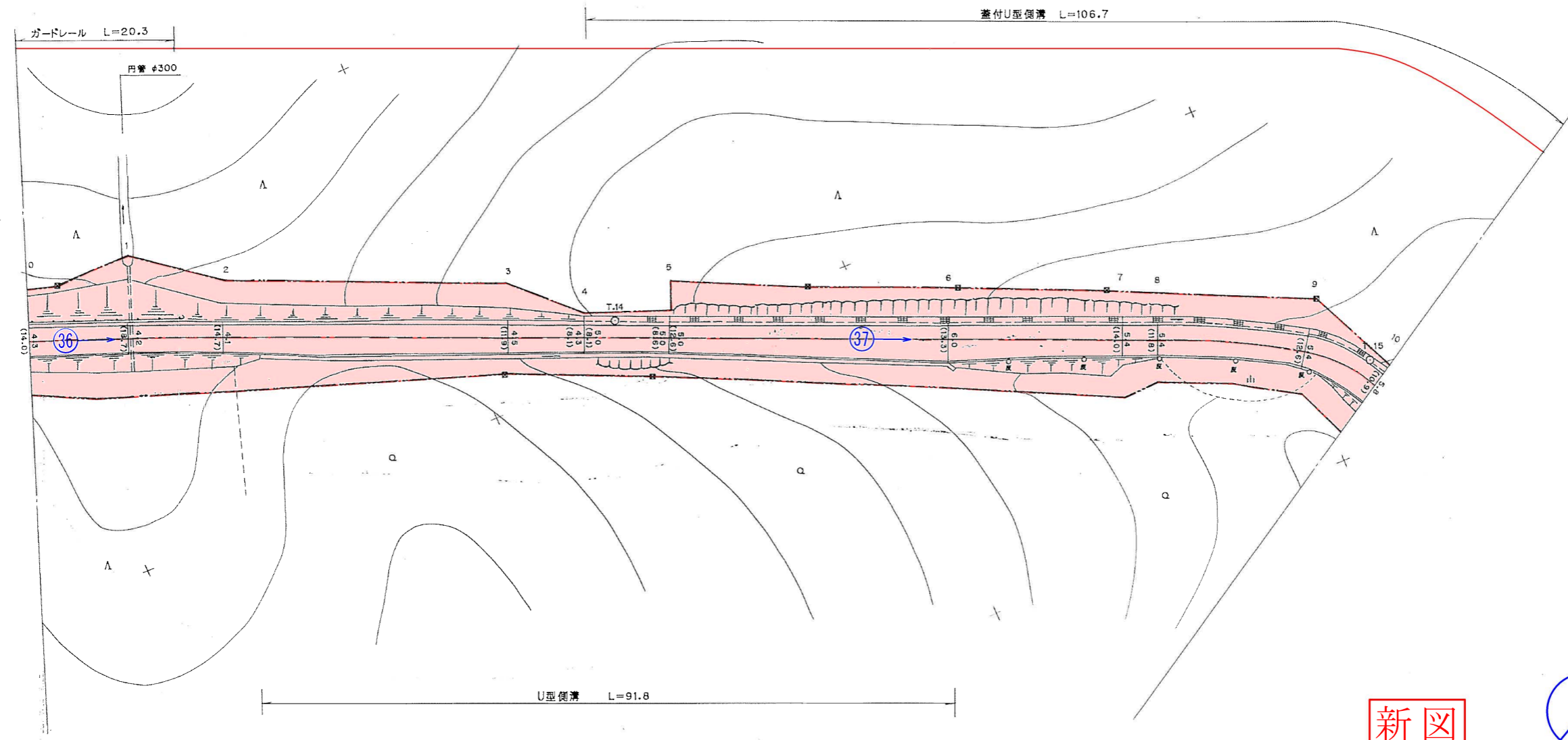
測点番号	NO.0	NO.1	NO.2	NO.3	NO.4	NO.5	NO.6	NO.7	NO.8
縦断勾配			i=8.1%			i=8.0%			
曲線半径			IP9-1 R=60 L=23.0		IP9-2 R=50 L=18.0				

路線名	一般県道 岩屋川内嬉野線		
図面番号	9	縮尺	1:500
作成年月日	平成14年3月25日		
測量者	(財)佐賀県土木建築技術協会		
佐賀県 杵藤 土木事務所			

測点番号	区間長	車道巾員	路肩巾員	歩道巾員		緑地帯巾員			待避所巾員	分離帯巾員	全巾員	道路敷巾員	路面種別	設計C/R	舗装年度	改良未改良	改良年度	防護柵延長		側溝延長		備考
				左	右	帯列	左	帯列										右	左	右	左	
0	0.0	3.0	1.3							4.3	14.0	as			未							
1	13.1	3.0	1.2							4.2	18.7	//			//			13.0				
2	12.5	3.0	1.1							4.1	14.7	//			//			7.3				
3	37.5	3.0	1.5							4.5	11.9	//			//						32.6	
4	10.0	3.0	1.3							4.3	8.1	//			//						10.0	
5	11.3	3.0	2.0							5.0	8.1	//			//					11.2	11.3	
6	36.6	3.0	2.0							5.0	8.6	//			//					36.6	36.6	
7	23.0	3.0	2.4							5.4	12.6	//			//					23.0	1.3	
8	4.5	3.0	2.4							5.4	11.8	//			//					4.5		
9	19.5	3.0	2.4							5.4	12.6	//			//					20.1		
10	10.4	3.0	2.8							5.8	10.9	as			未					11.3		
計	178.4																	20.3	106.7	91.8		

点名	X座標	Y座標
T.14	3719.391	-91605.317
T.15	3808.363	-91560.746

藤津郡嬉野町大字吉田
字 草木原



測点番号	NO.0	NO.1	NO.2	NO.3	NO.4	NO.5	NO.6	NO.7	NO.8	NO.9	NO.10
縦断勾配											
曲線半径											

路線名	一般県道 岩屋川内嬉野線		
図面番号	10	縮尺	1:500
作成年月日	平成14年3月25日		
測量者	(財)佐賀県土木建築技術協会		
佐賀県 杵藤 土木事務所			

IP10-1
R=17 L=9.0