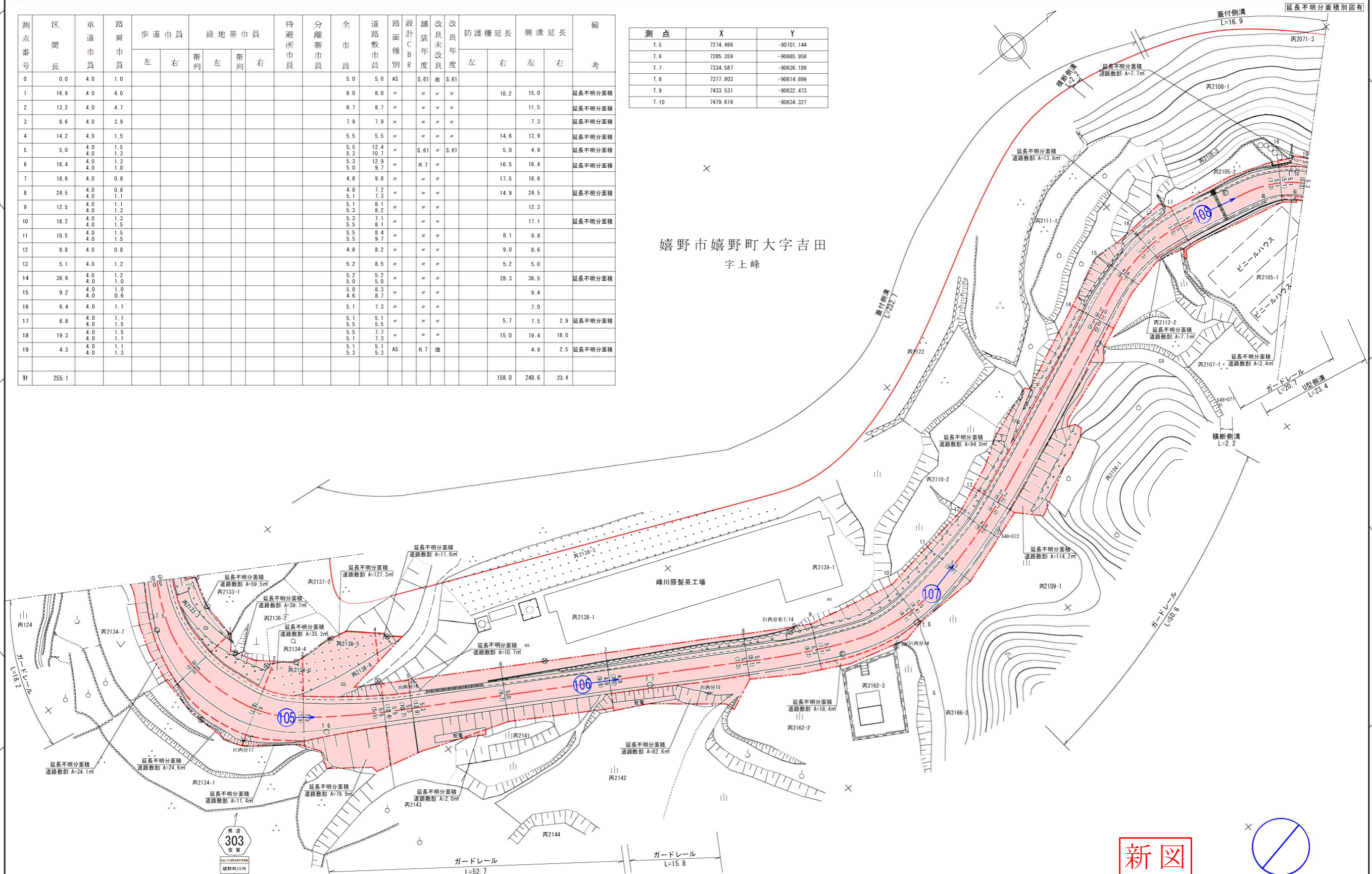


測点番号	区間長	車道巾員	路肩巾員	歩道巾員			緑地帯巾員			待避所巾員	分離帯巾員	全市員	道路敷巾員	路面種別	設計C B R	舗装年度	改良未改良	改良年度	防護柵延長		側溝延長		備考
				左	右	帯列	左	帯列	右										左	右	左	右	
0	0.0	4.0	1.0								5.0	5.0	AS										
1	16.9	4.0	4.0								8.0	8.0	"						18.2	15.0			延長不明分面積
2	13.2	4.0	4.7								8.7	8.7	"								11.5		延長不明分面積
3	8.6	4.0	3.9								7.9	7.9	"								7.3		延長不明分面積
4	14.2	4.0	1.5								5.5	5.5	"						14.6	13.9			延長不明分面積
5	5.0	4.0	1.5								5.5	12.4	"			S.61	S.61		5.0	4.9			延長不明分面積
6	16.4	4.0	1.3								5.3	10.7	"								16.5		延長不明分面積
7	18.6	4.0	0.8								5.0	12.9	"			H.7					16.4		延長不明分面積
8	24.5	4.0	0.8								4.8	9.8	"								17.5	18.6	延長不明分面積
9	12.5	4.0	1.1								4.8	7.2	"								14.9	24.5	延長不明分面積
10	18.2	4.0	1.3								5.1	8.1	"								12.3		延長不明分面積
11	10.5	4.0	1.5								5.3	8.2	"								17.1		延長不明分面積
12	8.8	4.0	0.8								5.5	8.1	"								8.1	9.8	延長不明分面積
13	5.1	4.0	1.2								5.5	9.7	"								9.0	8.6	延長不明分面積
14	26.6	4.0	1.2								4.8	8.2	"								5.2	5.0	延長不明分面積
15	9.2	4.0	1.0								5.0	8.3	"								9.4		延長不明分面積
16	6.4	4.0	1.1								4.6	8.7	"								7.0		延長不明分面積
17	6.8	4.0	1.1								5.1	7.3	"								5.7	7.5	延長不明分面積
18	19.3	4.0	1.5								5.5	5.5	"								15.0	19.4	延長不明分面積
19	4.3	4.0	1.1								5.1	7.7	"								4.9	2.5	延長不明分面積
計	255.1										5.3	5.3	AS	H.7	改						158.0	249.6	23.4

測点	X	Y
T.5	7274.466	-90701.144
T.6	7285.359	-90665.958
T.7	7334.587	-90636.189
T.8	7377.803	-90614.899
T.9	7433.531	-90632.473
T.10	7479.619	-90634.327

嬉野市嬉野町大字吉田  
字上峰

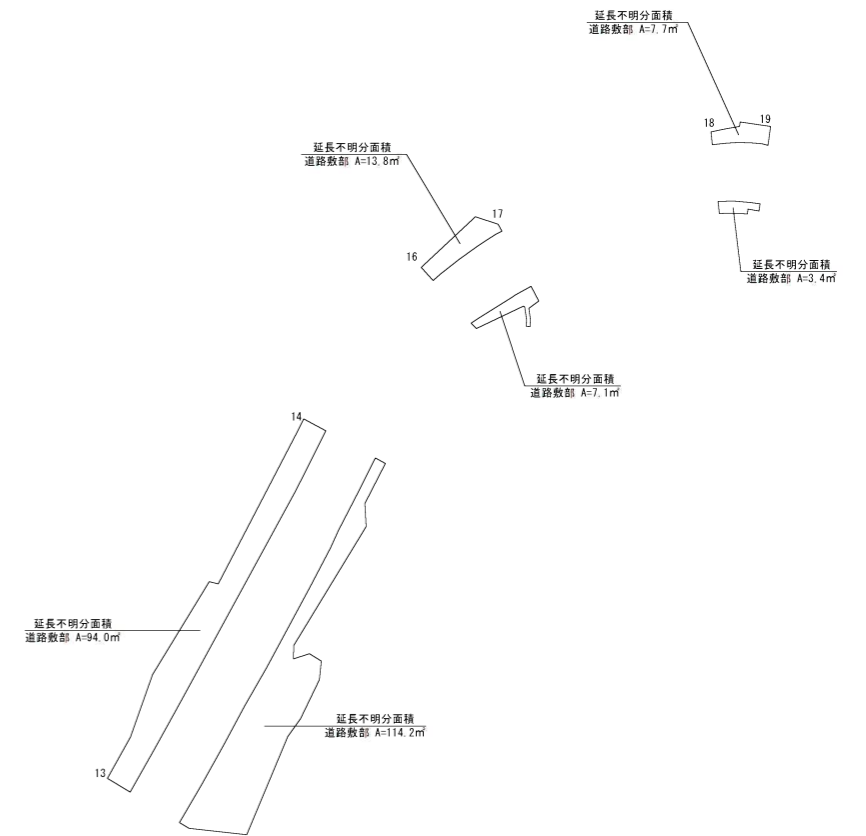
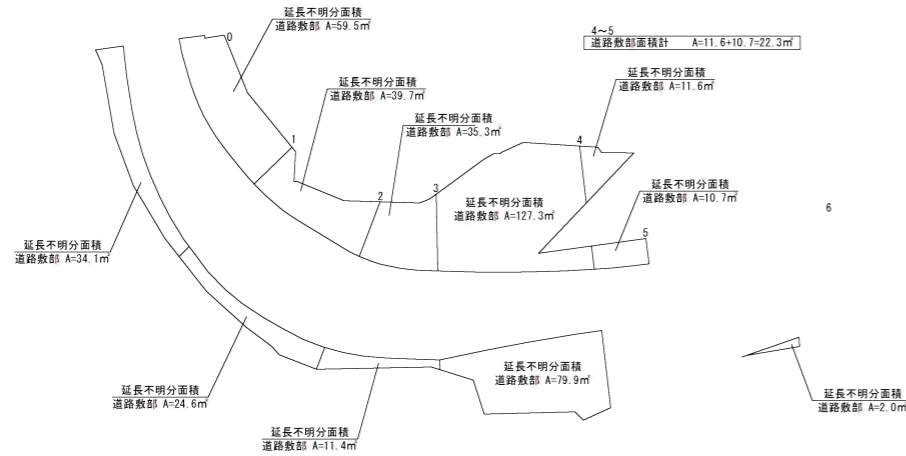


測点番号	NO.0	NO.1	NO.2	NO.3	NO.4	NO.5	NO.6	NO.7	NO.8	NO.9	NO.10	NO.11	NO.12	NO.13	NO.14	NO.15	NO.16	NO.17	NO.18	NO.19
縦断勾配																				
曲線半径	R=40 CL=9.6				R=230 CL=29.1				R=125 CL=14.5				R=55 CL=7.6		R=30 CL=17.1		R=28 CL=17.5		R=18 CL=10.8	


路線名	一般県道 岩屋川内嬉野線		
図面番号	30	縮尺	1:500
作成年月日	平成30年2月28日		
測量者	国際技術コンサルタント株式会社		
佐賀県杵藤土木事務所			

測点	延長不明分面積					
	道路敷部面積 (m <sup>2</sup> )			道路部面積 (m <sup>2</sup> )		
	左	右	計	左	右	計
0~1	59.5	34.1	93.6	-	-	-
1~2	39.7	24.6	64.3	-	-	-
2~3	35.3	11.4	46.7	-	-	-
3~4	127.3	79.9	207.2	-	-	-
4~5	22.3	-	22.3	-	-	-
5~6	-	2.0	2.0	-	-	-
7~8	-	82.6	82.6	-	-	-
9~10	-	18.4	18.4	-	-	-
13~14	94.0	114.2	208.2	-	-	-
16~17	13.8	7.1	20.9	-	-	-
18~19	7.7	3.4	11.1	-	-	-

延長不明分面積別図



新図



路線名	一般県道 岩屋川内嬉野線		
図面番号	30	縮尺	1:500
作成年月日	平成30年2月28日		
測量者	国際技術コンサルタント株式会社		
佐賀県杵藤土木事務所			

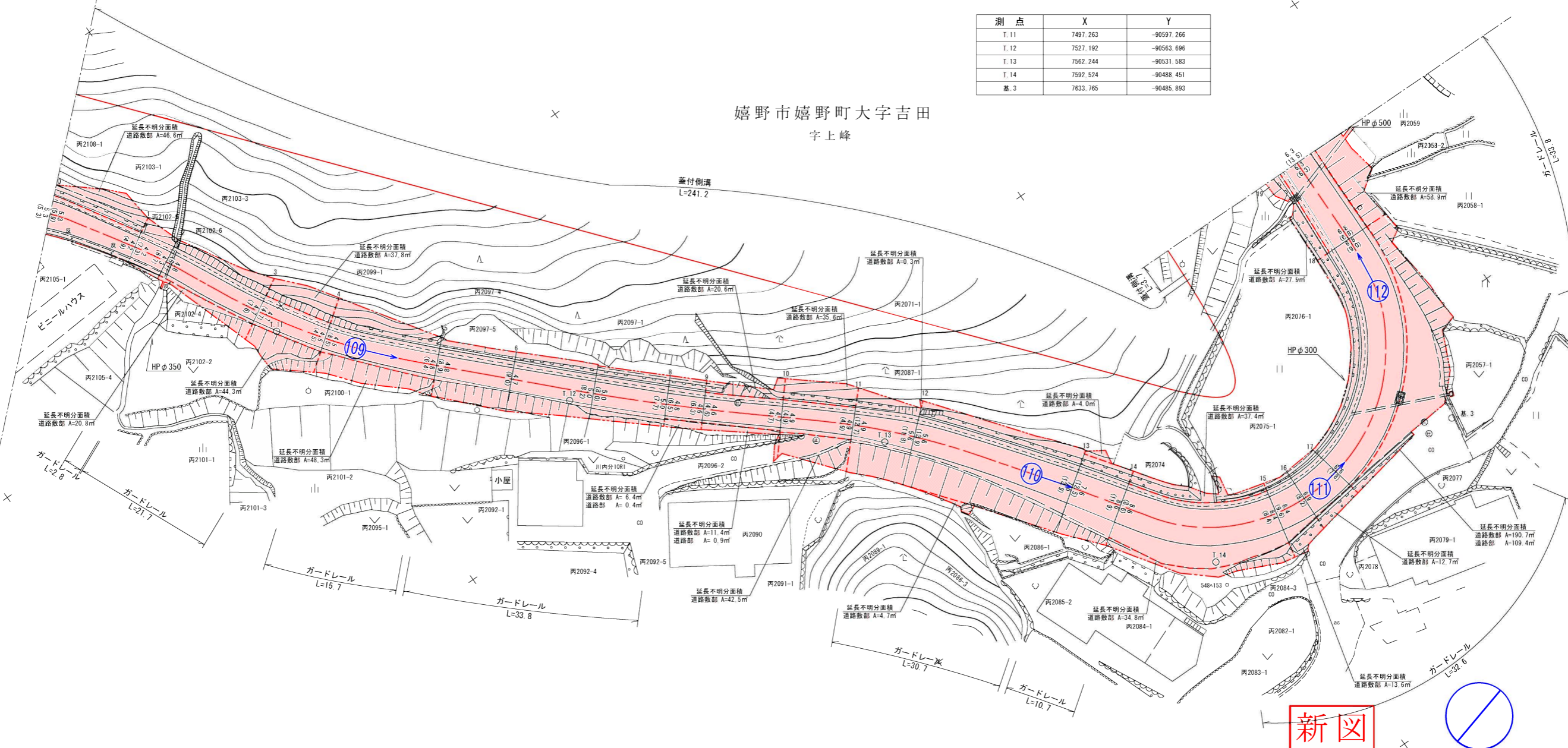


測点番号	区間長	車道巾員	路肩巾員	歩道巾員			緑地帯巾員			待避所巾員	分離帯巾員	全市員	道路敷巾員	路面種別	舗装年次	改良未改良年次	防護柵延長		側溝延長		備考
				左	右	帯列	左	帯列	右								左	右	左	右	
0	0.0	4.0	1.3								5.3	5.9	AS	H.7	改						
1	13.6	3.0	1.2								4.2	4.9	"	"	"				14.1		延長不明分面積
2	5.2	3.0	1.2								4.2	7.3	"	"	"				5.3		
3	15.7	3.0	1.8								4.8	6.1	"	"	"			13.5	15.6		延長不明分面積
4	10.8	3.0	1.7								4.7	4.7	"	"	"			11.0	10.5		延長不明分面積
5	17.2	3.0	1.5								4.5	8.5	"	"	"			15.7	16.9		延長不明分面積
6	11.4	3.0	1.8								4.8	8.9	"	"	"			10.2	11.4		
7	12.4	3.0	2.0								5.0	8.2	"	"	"			12.5	12.4		
8	11.0	3.0	2.0								5.0	8.0	"	"	"			11.1	11.0		
9	5.6	3.0	1.8								4.8	6.5	"	"	"				5.5		延長不明分面積
10	11.7	3.0	1.7								4.6	4.6	"	"	"						延長不明分面積

測点番号	区間長	車道巾員	路肩巾員	歩道巾員			緑地帯巾員			待避所巾員	分離帯巾員	全市員	道路敷巾員	路面種別	舗装年次	改良未改良年次	防護柵延長		側溝延長		備考	
				左	右	帯列	左	帯列	右								左	右	左	右		
11	10.8	3.0	1.9								4.9	4.9	"	"	"					10.9		延長不明分面積
12	9.3	3.0	1.9								4.9	12.7	"	"	"				6.7	9.6		延長不明分面積
13	24.8	4.0	1.6								5.6	12.9	"	"	"			24.0	25.1		延長不明分面積	
14	7.7	4.0	3.6								7.6	12.9	"	"	"							延長不明分面積
15	24.1	4.0	4.6								8.6	11.9	"	"	"			7.0	7.7		延長不明分面積	
16	4.7	4.0	4.4								8.4	8.6	"	"	"			11.7	21.5		延長不明分面積	
17	6.2	4.0	2.6								8.4	9.6	"	"	"			5.6	4.1		延長不明分面積	
18	38.0	4.0	2.8								6.9	8.2	"	"	"			7.0	5.5		延長不明分面積	
19	13.8	4.0	2.3								6.8	9.0	"	"	"			32.0	33.4		延長不明分面積	
計	254.0										6.3	6.3	AS	H.7	改			13.8	12.7		延長不明分面積	

測点	X	Y
T.11	7497.263	-90597.266
T.12	7527.192	-90563.696
T.13	7562.244	-90531.583
T.14	7592.524	-90488.451
基.3	7633.765	-90485.893

嬉野市嬉野町大字吉田  
字上峰



新図

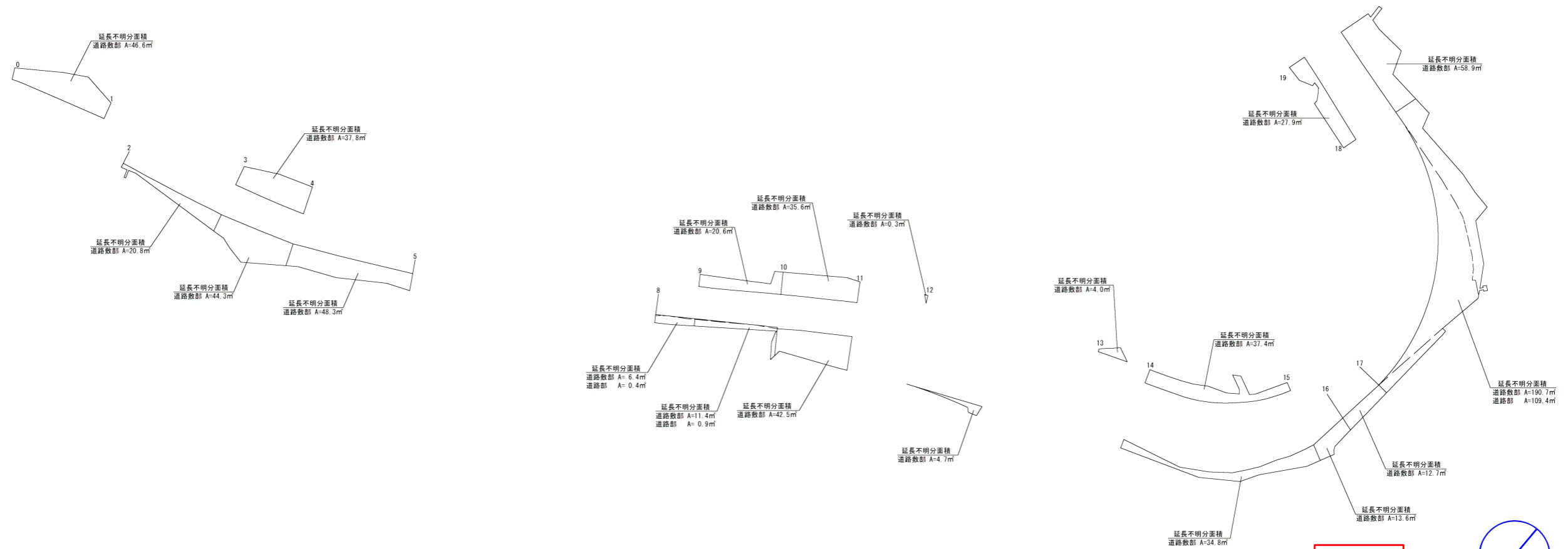
測点番号	NO.0	NO.1	NO.2	NO.3	NO.4	NO.5	NO.6	NO.7	NO.8	NO.9	NO.10	NO.11	NO.12	NO.13	NO.14	NO.15	NO.16	NO.17	NO.18	NO.19	
縦断勾配																					
曲線半径	R=18 CL=3.3	R=90 CL=11.6		R=94 CL=32.0							R=105 CL=25.0					R=25 CL=53.0			R=20 CL=8.6		

路線名	一般県道 岩屋川内嬉野線		
図面番号	31	縮尺	1:500
作成年月日	平成30年2月28日		
測量者	国際技術コンサルタント株式会社		
佐賀県杵藤土木事務所			


延長不明分面積

測点	道路敷部面積 (㎡)			道路部面積 (㎡)		
	左	右	計	左	右	計
0~1	46.6	-	46.6	-	-	-
2~3	-	20.8	20.8	-	-	-
3~4	37.8	44.3	82.1	-	-	-
4~5	-	48.3	48.3	-	-	-
8~9	-	6.4	6.4	-	0.4	0.4
9~10	20.6	11.4	32.0	-	0.9	0.9
10~11	35.6	42.5	78.1	-	-	-
11~12	0.3	-	0.3	-	-	-
12~13	-	4.7	4.7	-	-	-
13~14	4.0	-	4.0	-	-	-
14~15	37.4	34.8	72.2	-	-	-
15~16	-	13.6	13.6	-	-	-
16~17	-	12.7	12.7	-	-	-
17~18	-	190.7	190.7	-	109.4	109.4
18~19	27.9	58.9	86.8	-	-	-

延長不明分面積別図



新図

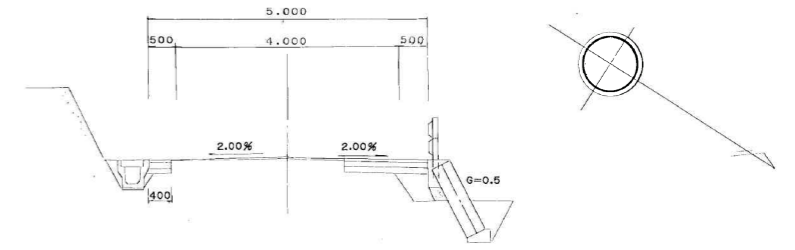


路線名	一般県道 岩屋川内嬉野線		
図面番号	31	縮尺	1 : 500
作成年月日	平成30年2月28日		
測量者	国際技術コンサルタント株式会社		
佐賀県杵藤土木事務所			



測点番号	区間長	車道巾員	路肩巾員	歩道巾員		緑地帯巾員		待避所巾員	分離帯巾員	全巾員	道路敷巾員	路面種別	設計C.B.R	舗装年度	改良未改良	改良年度	防護柵延長		側溝延長		備考	
				左	右	帯列	帯列										左	右	左	右		左
0	0.0	4.0	2.3							6.3	13.5	as	H.7	改								
1	5.6	4.0	2.3							6.3	12.8	//	//	//				5.5	5.6			
2	26.1	4.0	3.2							7.2	7.3	//	6.0%	//	H.7			24.7	27.8			
3	16.8	4.0	2.6							6.6	10.5	//	//	//				16.0	17.6			
4	15.3	4.0	2.6							6.6	10.5	//	//	//				9.1	15.3			
5	17.1	4.0	1.8							5.5	7.8	//	//	//				14.7	17.0			
6	18.1	4.0	2.4							5.8	6.7	//	//	//				18.2				
7	42.3	4.0	2.4							6.4	7.8	//	//	//				22.5	44.9			
8	6.2	4.0	2.0							6.0	9.0	//	//	//				6.0	6.2			
9	12.8	4.0	3.1							7.1	23.5	//	//	//				12.8	12.7			
10	5.3	4.0	3.0							7.0	22.8	//	8.0%	H.7	H.7			5.0	5.3			
11	26.9	4.0	9.0							13.0	34.0	//	S.61	S.61	20.0			27.7	25.8			
12	10.6	4.0	9.0							13.0	34.0	//	//	//			9.5	10.0	9.9			
13	9.0	4.0	10.0							14.0	26.0	//	//	//			9.0	8.7				
14	15.4	4.0	4.5							9.5	12.2	//	S.61	改	S.61	10.5		16.3				
15	9.5	4.0	1.0							5.0	8.5	//	//	//				9.7				
計	233.0																49.0	154.0	241.0			

標準断面図 S=1:100



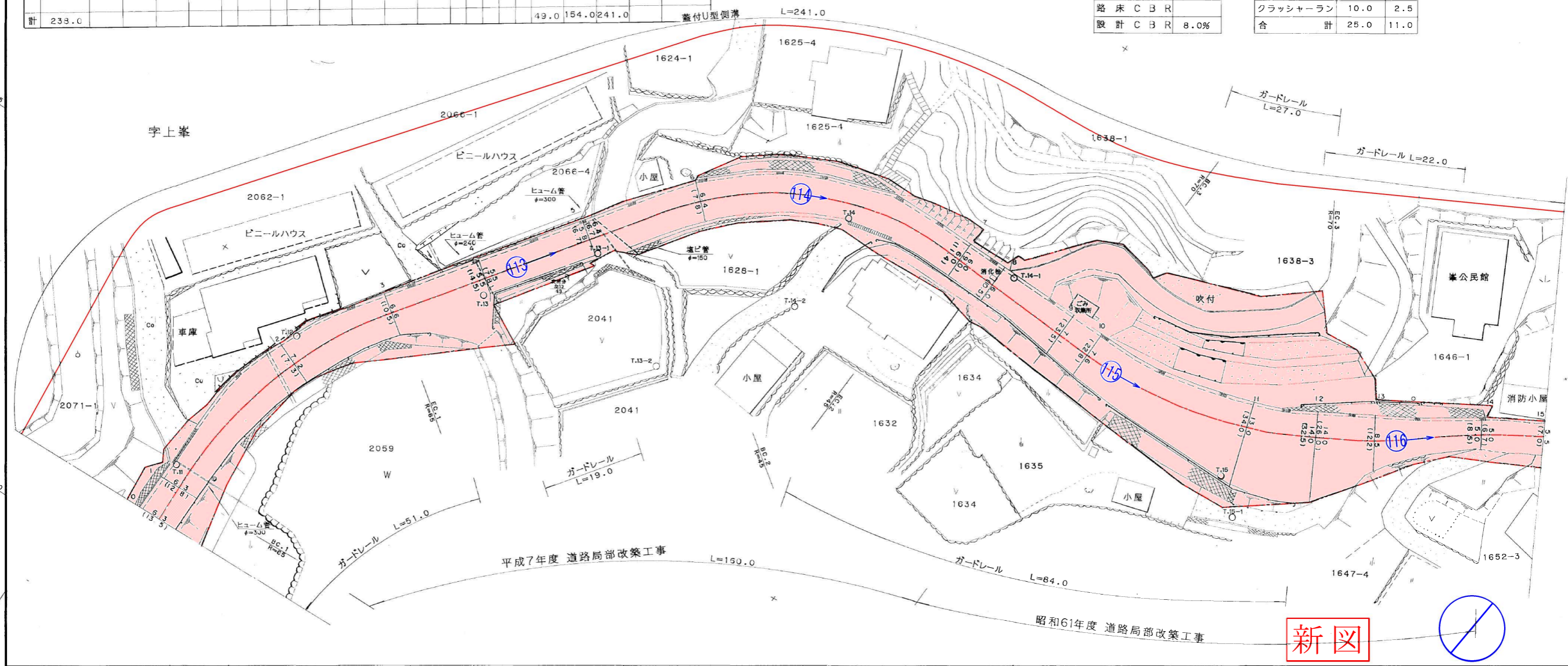
藤津郡嬉野町大字吉田

道路規格 第3種 5級  
設計速度 20 km/h

車道部舗装構成			
工種	仕上厚	TA	
密粒度アスコン	5.0	5.0	
粒調砕石	10.0	3.5	
クラッシャーラン	10.0	2.5	
合計	25.0	11.0	

L 交通  
路床 C B R  
設計 C B R 8.0%

宇中峯



新図

測点番号	NO.0	NO.1	NO.2	NO.3	NO.4	NO.5	NO.6	NO.7	NO.8	NO.9	NO.10	NO.11	NO.12	NO.13	NO.14	NO.15
縦断勾配	87.8	i=7.3% L=45.0m		84.5	i=6.6% L=40.0m		81.3	i=4.7% L=40.0m		80.0	i=6.9% L=43.5m		77.0	i=5.8%		
曲線半径	R=65 CL=43.8			R=45 CL=44.5			R=70 CL=40.1									

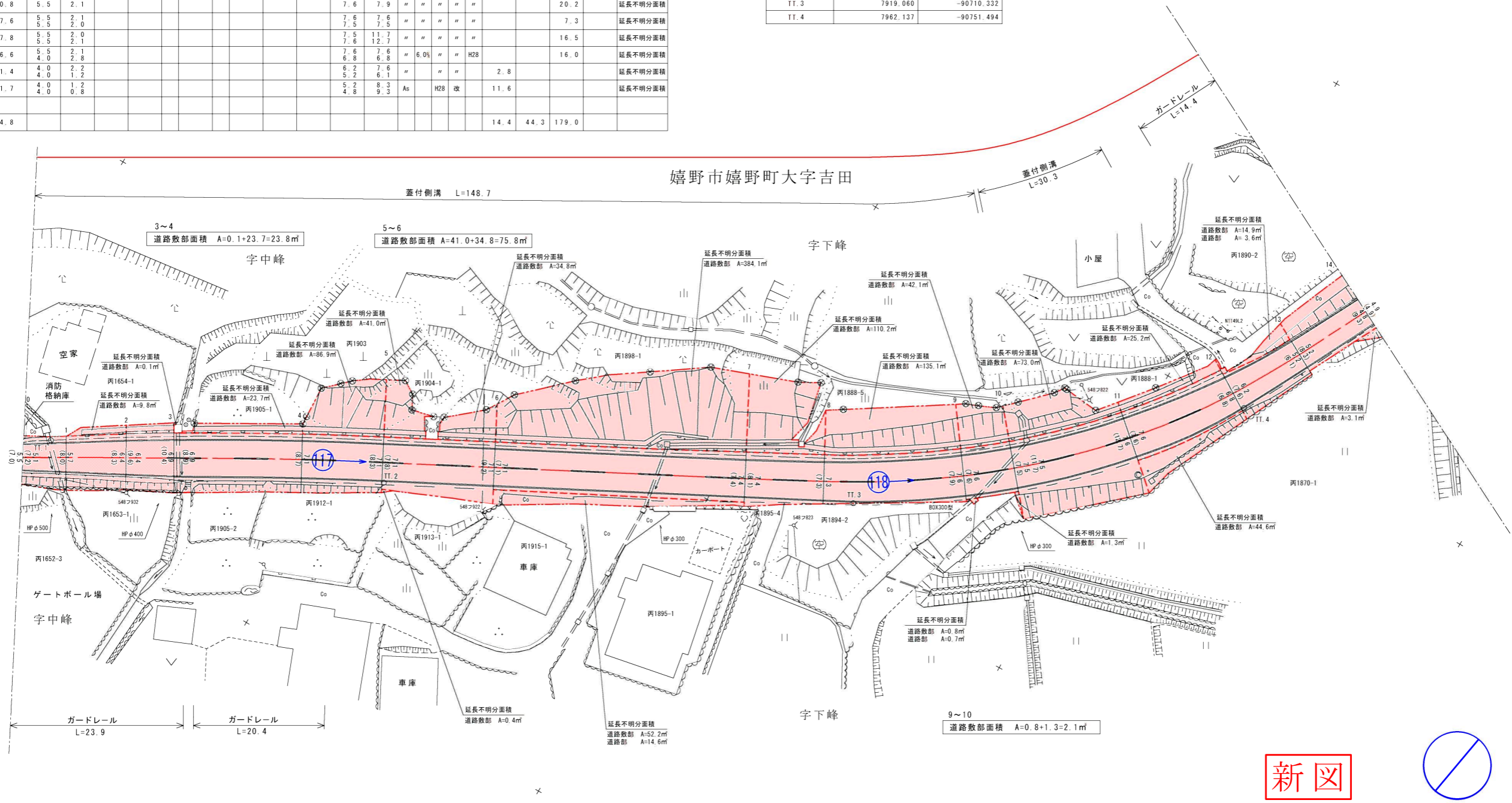
路線名	一般県道 岩屋川内嬉野線		
図面番号	32	縮尺	1:500
作成年月日	平成 9 年 3 月 25 日		
測量者	(財)佐賀県土木建築技術協会		
佐賀県 杵藤 土木事務所			




延長不明分面積別図有

測点番号	区間長	車道巾員	路肩巾員	歩道巾員			緑地帯巾員			待避所巾員	分離帯巾員	全巾員	道路敷巾員	路面種別	設計C B R	舗装年度	改良未改良	改良年度	防護柵延長		側溝延長		備考
				左	右	帯列	左	帯列	右										左	右	左	右	
0	0.0	4.0	1.1								5.1	7.2											
1	6.4	4.0	1.7								5.7	8.0	As		R1	未				6.5	6.4		
2	8.9	4.0	2.4								6.4	8.3	"		"	"				8.9	8.9		延長不明分面積
3	7.1	4.0	2.4								6.4	9.6	"		R1	未				7.1	7.1		
4	19.0	5.5	1.4								6.9	8.9	6.0%	H28	改	H28				17.3	19.1		延長不明分面積
5	12.0	5.5	1.6								7.1	8.3	"		"	"				4.5	12.1		延長不明分面積
6	16.6	5.5	1.6								7.1	7.8	"		"	"					16.6		延長不明分面積
7	37.2	5.5	1.6								7.1	7.1	"		"	"					37.2		延長不明分面積
8	11.7	5.5	1.9								7.4	8.1	"		"	"					11.6		延長不明分面積
9	20.8	5.5	2.1								7.6	7.9	"		"	"					20.2		延長不明分面積
10	7.6	5.5	2.1								7.6	7.6	"		"	"					7.3		延長不明分面積
11	17.8	5.5	2.0								7.5	11.7	"		"	"					16.5		延長不明分面積
12	16.6	4.0	2.8								7.6	7.6	6.0%	"	"	H28					16.0		延長不明分面積
13	11.4	4.0	2.2								6.2	7.6	"		"	"			2.8				延長不明分面積
14	11.7	4.0	1.2								5.2	8.3	As		H28	改			11.6				延長不明分面積
計	204.8																		14.4	44.3	179.0		

測点	X	Y
TT.1	7811.426	-90658.949
TT.2	7857.245	-90678.175
TT.3	7919.060	-90710.332
TT.4	7962.137	-90751.494



新図



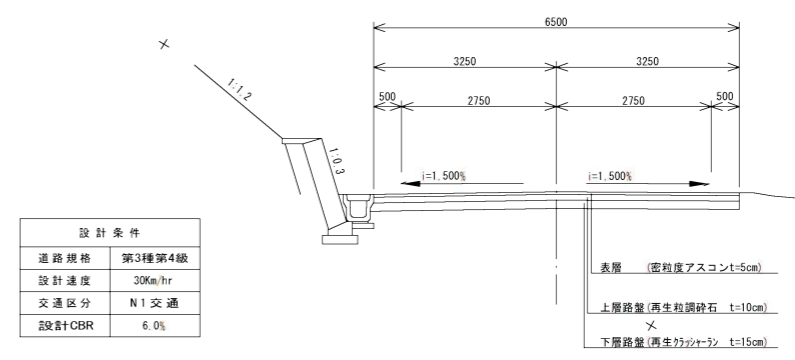
測点番号	NO.0	NO.1	NO.2	NO.3	NO.4	NO.5	NO.6	NO.7	NO.8	NO.9	NO.10	NO.11	NO.12	NO.13	NO.14							
縦断勾配	i=5.3% L=15.9m		141.3		i=4.6% L=24.1m		140.2		i=3.7% L=40.0m		138.7		i=6.4% L=30.0m		135.6		i=4.5% L=40.0m		133.8		i=6.7% L=50.0m	
曲線半径	R=500.0 CL=29.6														R=120.0 CL=75.6							

路線名	一般県道 岩屋川内嬉野線		
図面番号	33	縮尺	1:500
作成年月日	令和2年7月20日		
測量者	株式会社 翼コンサルタント		
佐賀県杵藤土木事務所			

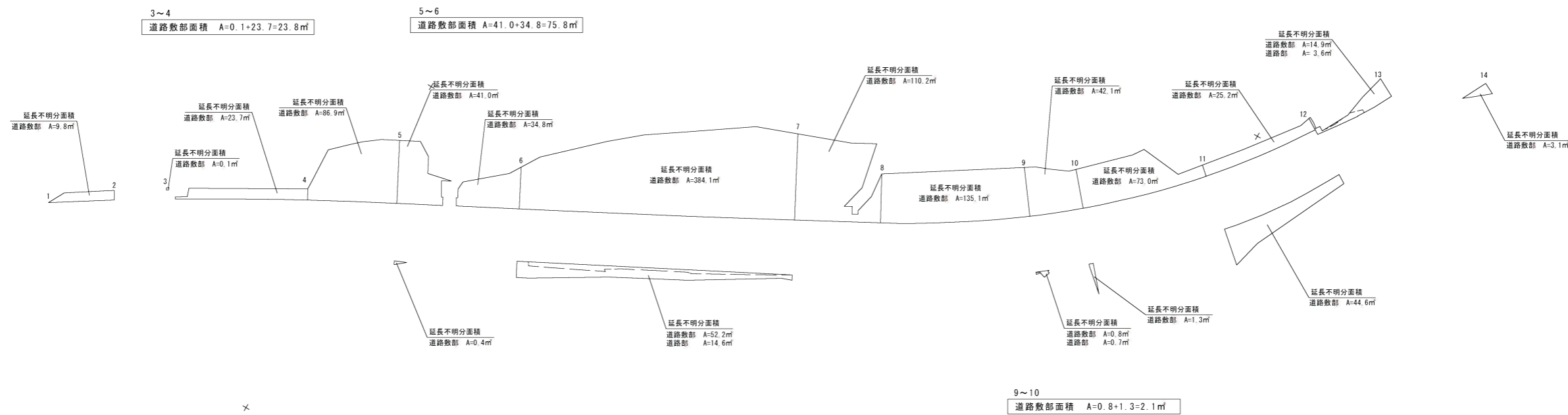
延長不明分面積

区間	道路敷部面積			道路部面積		
	左	右	計	左	右	計
1~2	9.8	-	9.8	-	-	-
3~4	23.8	-	23.8	-	-	-
4~5	86.9	-	86.9	-	-	-
5~6	75.8	0.4	76.2	-	-	-
6~7	384.1	52.2	436.3	-	14.6	14.6
7~8	110.2	-	110.2	-	-	-
8~9	135.1	-	135.1	-	-	-
9~10	42.1	2.1	44.2	-	0.7	0.7
10~11	73.0	-	73.0	-	-	-
11~12	25.2	44.6	69.8	-	-	-
12~13	14.9	-	14.9	3.6	-	3.6
13~14	-	3.1	3.1	-	-	-

標準断面図 S=1:100



延長不明分面積別図



新図

路線名	一般県道 岩屋川内嬉野線		
図面番号	33	縮尺	1:500
作成年月日	令和 2年 7月 20日		
測量者	株式会社 翼コンサルタント		
佐賀県杵藤土木事務所			



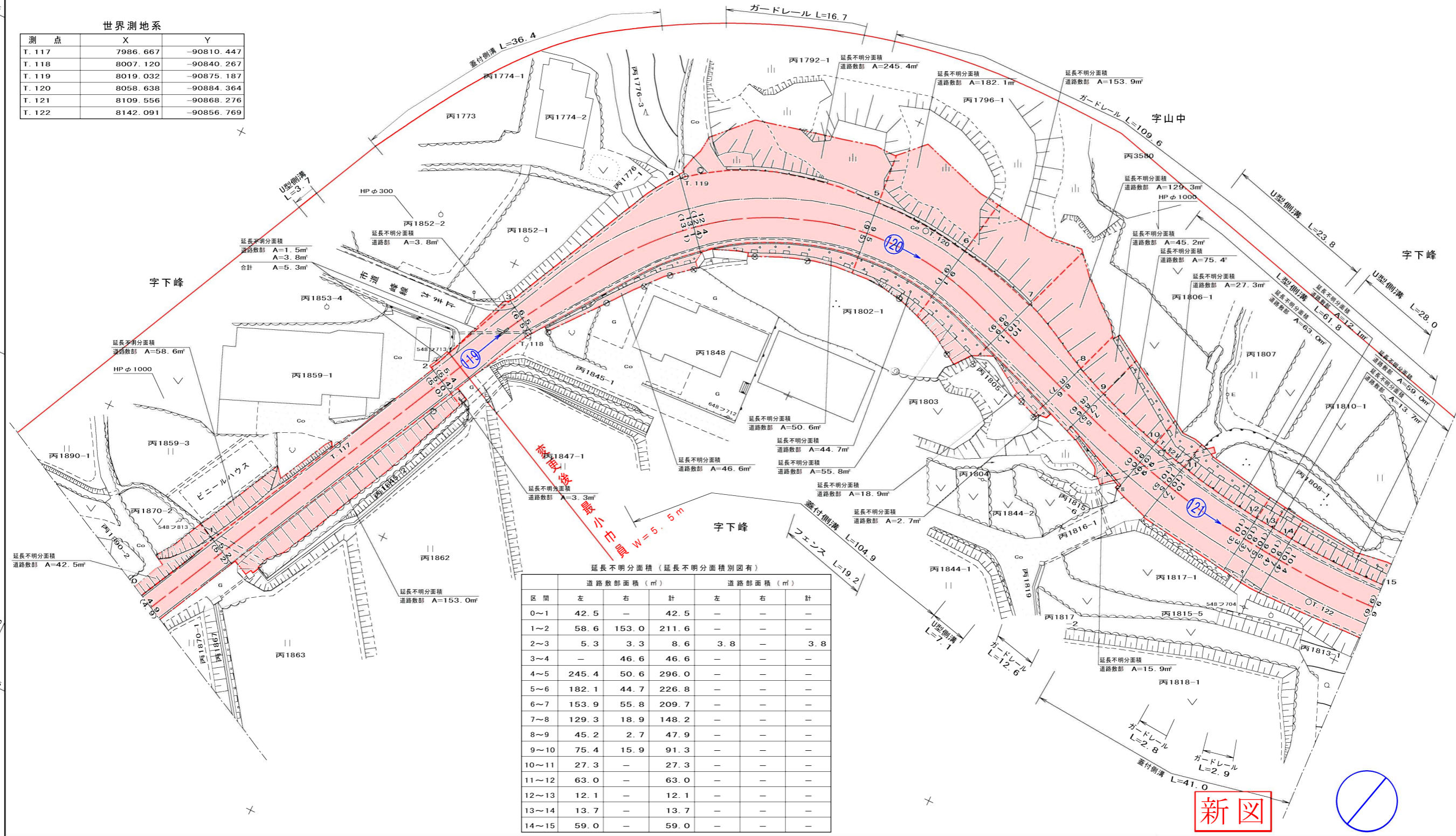
嬉野市嬉野町大字吉田

字下峰

測点番号	区間長	車道巾員	歩道巾員			緑地帯巾員			待避所巾員	分離帯巾員	全市員	道路敷巾員	路面種別	設計C B R	舗装年度	改良未改良	改良年度	防護柵延長		側溝延長		備考
			左	右	帯列	左	帯列	右										左	右	左	右	

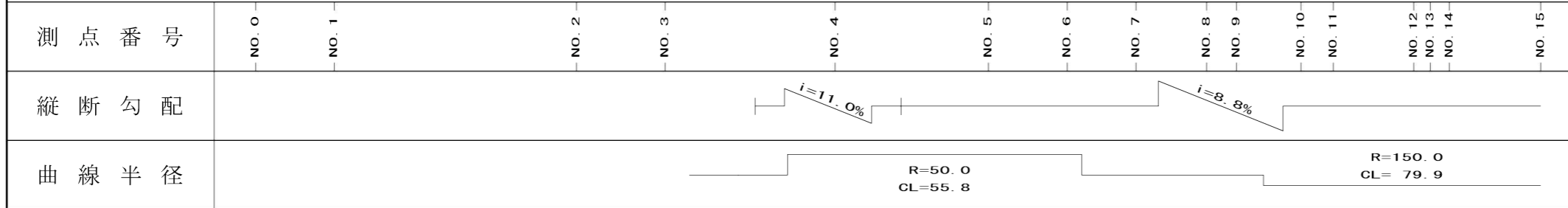
世界測地系

測点	X	Y
T. 117	7986.667	-90810.447
T. 118	8007.120	-90840.267
T. 119	8019.032	-90875.187
T. 120	8058.638	-90884.364
T. 121	8109.556	-90868.276
T. 122	8142.091	-90856.769



延長不明分面積 (延長不明分面積別固有)

区間	道路敷部面積 (㎡)			道路部面積 (㎡)		
	左	右	計	左	右	計
0~1	42.5	-	42.5	-	-	-
1~2	58.6	153.0	211.6	-	-	-
2~3	5.3	3.3	8.6	3.8	-	3.8
3~4	-	46.6	46.6	-	-	-
4~5	245.4	50.6	296.0	-	-	-
5~6	182.1	44.7	226.8	-	-	-
6~7	153.9	55.8	209.7	-	-	-
7~8	129.3	18.9	148.2	-	-	-
8~9	45.2	2.7	47.9	-	-	-
9~10	75.4	15.9	91.3	-	-	-
10~11	27.3	-	27.3	-	-	-
11~12	63.0	-	63.0	-	-	-
12~13	12.1	-	12.1	-	-	-
13~14	13.7	-	13.7	-	-	-
14~15	59.0	-	59.0	-	-	-

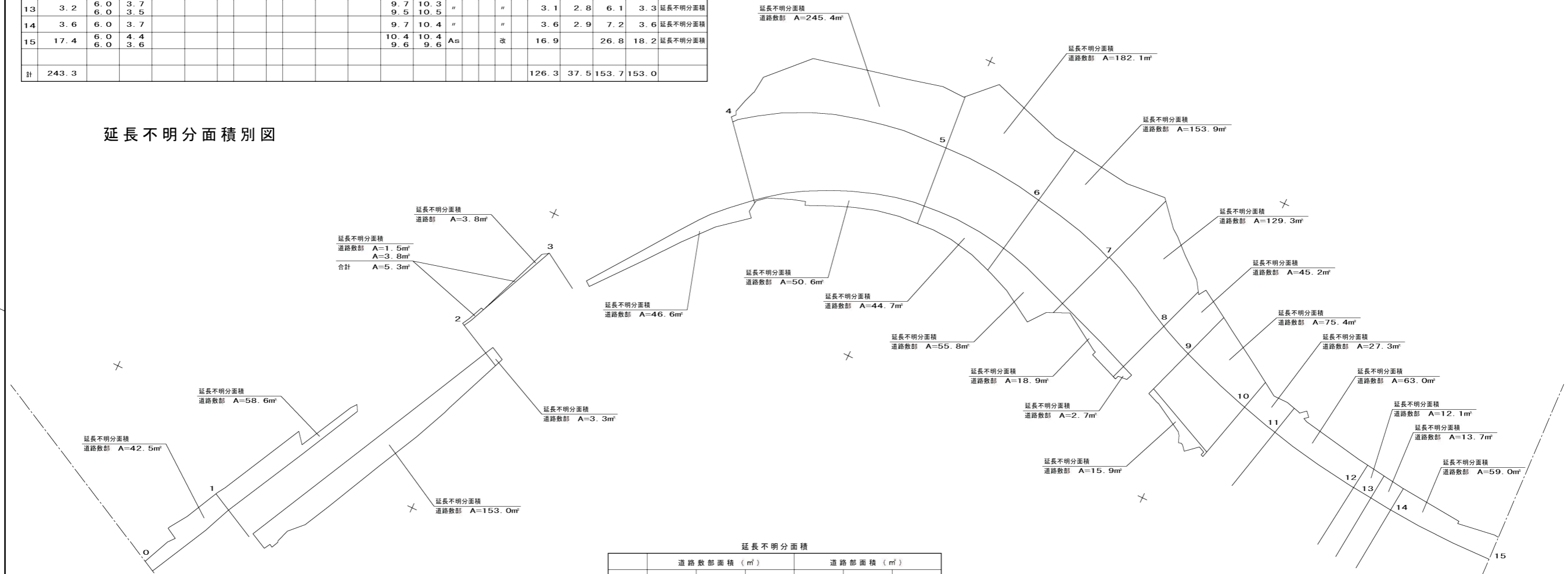


測点番号	NO. 0	NO. 1	NO. 2	NO. 3	NO. 4	NO. 5	NO. 6	NO. 7	NO. 8	NO. 9	NO. 10	NO. 11	NO. 12	NO. 13	NO. 14	NO. 15
縦断勾配																
曲線半径																
路線名	一般県道 岩屋川内嬉野線															
図面番号	34	縮尺	1:500													
作成年月日	平成 15年 2月 10日															
測量者	(財) 佐賀県土木建築技術協会															
佐賀県杵藤土木事務所																



測点番号	区間長	車道巾員	路肩巾員	歩道巾員			緑地帯巾員			待避所巾員	分離帯巾員	全市員	道路敷巾員	路面種別	設計C B R	舗装年度	改良未改良	改良年度	防護柵延長		側溝延長		備考
				左	右	帯列	左	帯列	右										左	右	左	右	
0	0.0	4.0	0.9								4.9	4.9	As										
1	14.9	4.0	1.2								5.2	5.2	"										延長不明分面積
2	45.8	4.0	1.0								5.0	5.0	"										延長不明分面積
3	16.8	4.0	1.4								5.4	5.4	"								5.3		延長不明分面積
4	32.2	6.0	7.1								13.1	13.1	"								34.8	31.0	延長不明分面積
5	29.0	6.0	6.4								12.4	12.4	"						20.7			26.5	延長不明分面積
6	14.9	6.0	3.1								9.1	9.1	"					16.4	9.5			13.9	延長不明分面積
7	13.0	6.0	3.9								9.9	9.9	"					13.9	9.7			12.4	延長不明分面積
8	13.4	6.0	4.1								10.1	10.1	"					13.5				13.4	延長不明分面積
9	5.6	6.0	2.6								8.6	8.6	"					5.6			10.6	5.7	延長不明分面積
10	12.2	6.0	1.5								7.5	7.5	"					11.9	12.6	23.7		9.1	延長不明分面積
11	6.1	6.0	3.9								9.9	9.9	"					6.0			12.1		延長不明分面積
12	15.2	6.0	4.7								10.5	10.5	"					14.7			27.1	15.9	延長不明分面積
13	3.2	6.0	3.7								9.7	10.3	"					3.1	2.8	6.1	3.3		延長不明分面積
14	3.6	6.0	3.7								9.5	10.5	"					3.6	2.9	7.2	3.6		延長不明分面積
15	17.4	6.0	4.4								10.4	10.4	As					16.9			26.8	18.2	延長不明分面積
計	243.3																		126.3	37.5	153.7	153.0	

延長不明分面積別図



延長不明分面積

区間	道路敷部面積 (㎡)			道路部面積 (㎡)		
	左	右	計	左	右	計
0~1	42.5	-	42.5	-	-	-
1~2	58.6	153.0	211.6	-	-	-
2~3	5.3	3.3	8.6	3.8	-	3.8
3~4	-	46.6	46.6	-	-	-
4~5	245.4	50.6	296.0	-	-	-
5~6	182.1	44.7	226.8	-	-	-
6~7	153.9	55.8	209.7	-	-	-
7~8	129.3	18.9	148.2	-	-	-
8~9	45.2	2.7	47.9	-	-	-
9~10	75.4	15.9	91.3	-	-	-
10~11	27.3	-	27.3	-	-	-
11~12	63.0	-	63.0	-	-	-
12~13	12.1	-	12.1	-	-	-
13~14	13.7	-	13.7	-	-	-
14~15	59.0	-	59.0	-	-	-

新図

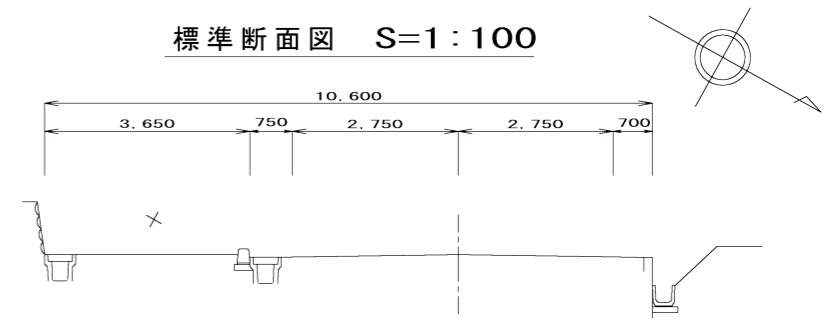
路線名	一般県道 岩屋川内嬉野線		
図面番号	34	縮尺	1:500
作成年月日	平成 20年 8月 7日		
測量者	株式会社原田設計		
佐賀県杵藤土木事務所			

測点番号	区間長	車道巾員	路肩巾員	歩道巾員			緑地帯巾員			待避所巾員	分離帯巾員	全巾員	道路敷巾員	路面種別	設計C/B/R	舗装年度	改良未改良	改良年度	防護柵延長		側溝延長		備考
				左	右	帯列	左	帯列	右										左	右	左	右	
0	0.0	6.0	3.6								9.6	9.6	As										
1	10.9	6.0	4.4								10.4	10.4	"						10.7	10.7	11.2		延長不明分面積
2	8.5	6.0	4.7								10.7	10.7	"						8.1	8.1	9.1		延長不明分面積
3	15.8	6.0	4.2								10.2	10.2	"						5.3	20.0	2.5		延長不明分面積
4	27.9	6.0	1.8								7.8	7.8	"						2.0	26.1	49.5		延長不明分面積
5	7.0	6.0	1.6								7.6	7.6	"										延長不明分面積
6	4.2	6.0	3.5								9.5	9.5	"						7.3				延長不明分面積
7	20.1	6.0	1.3	2.9							10.2	10.3	"						1.7	36.4			延長不明分面積
8	7.9	6.0	1.4	2.9							10.3	10.4	"								7.5	1.4	延長不明分面積
9	10.3	6.0	1.3	2.8							10.1	10.1	"								10.2	10.7	延長不明分面積
10	14.5	6.0	1.3	2.8							10.1	10.5	"								29.9	14.2	
11	15.5	5.5	1.4	4.2							11.1	11.5	"								31.9	15.2	
12	34.3	5.5	1.4	3.7							10.6	11.0	"								69.9	33.9	
13	33.9	5.5	1.4	3.7							10.6	10.6	"								68.0	55.5	延長不明分面積
計	210.8																		26.1	35.1	342.1	153.7	

世界測地系

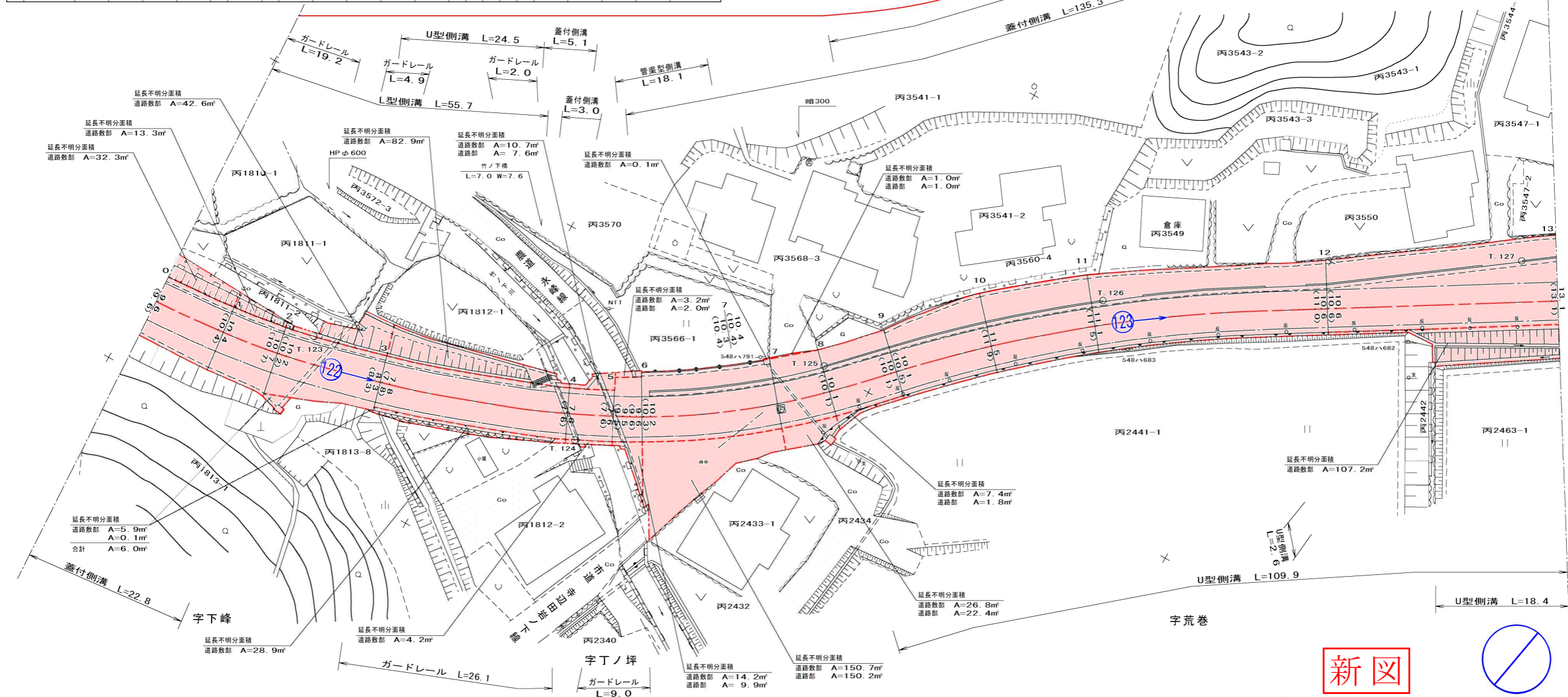
測点	X	Y
T. 123	8174.814	-90867.437
T. 124	8215.739	-90872.833
T. 125	8242.432	-90900.232
T. 126	8273.564	-90928.648
T. 127	8324.459	-90963.778

標準断面図 S=1:100




嬉野市嬉野町大字吉田

字山中



新図



測点番号	NO. 0	NO. 1	NO. 2	NO. 3	NO. 4	NO. 5	NO. 6	NO. 7	NO. 8	NO. 9	NO. 10	NO. 11	NO. 12	NO. 13
縦断勾配	i=8.8%													
曲線半径	R=150.0 CL= 79.9			R=180.0 CL= 47.9			R=120.0 CL= 39.7			R=200.0 CL= 44.8				

路線名	一般県道 岩屋川内嬉野線		
図面番号	35	縮尺	1:500
作成年月日	平成 15年 2月 10日		
測量者	(財)佐賀県土木建築技術協会		
佐賀県杵藤土木事務所			