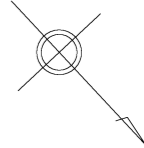
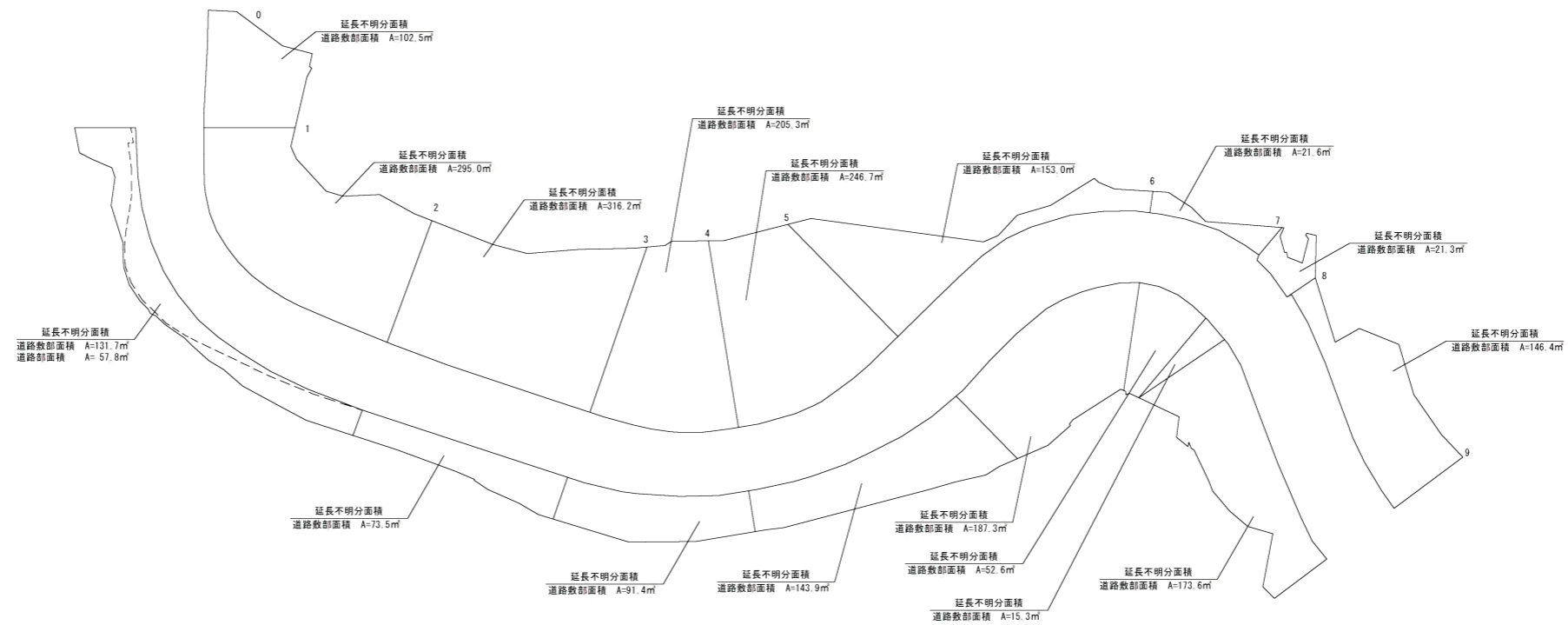



区間	道路敷部面積 (m ²)			道路部面積 (m ²)		
	左	右	計	左	右	計
0~1	102.5	-	102.5	-	-	-
1~2	295.0	131.7	426.7	-	57.8	57.8
2~3	316.2	73.5	389.7	-	-	-
3~4	205.3	91.4	296.7	-	-	-
4~5	246.7	143.9	390.6	-	-	-
5~6	153.0	187.3	340.3	-	-	-
6~7	21.6	52.6	74.2	-	-	-
7~8	21.3	15.3	36.6	-	-	-
8~9	146.4	173.6	320.0	-	-	-



延長不明分面積別図



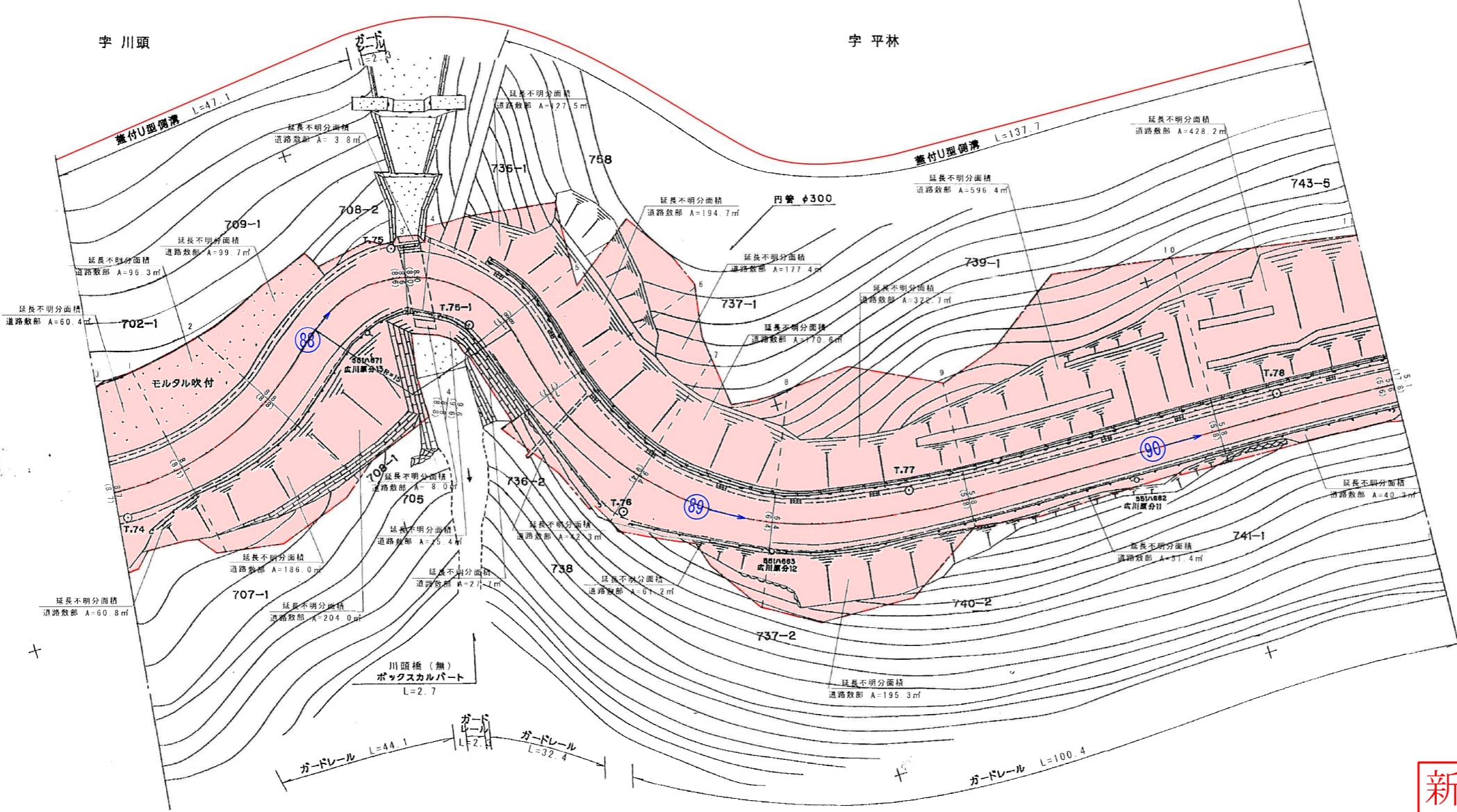
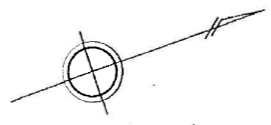
新図



路線名	一般県道 岩屋川内嬉野線		
図面番号	23	縮尺	1:500
作成年月日	平成30年2月28日		
測量者	(株)親和コンサルタント		
佐賀県杵藤土木事務所			

測点番号	区間長	車道巾員	路肩巾員	歩道巾員			緑地帯巾員			待避所巾員	分離帯巾員	全巾員	道路敷巾員	路面種別	設計C/B/R	舗装年度	改良未改良	改良年度	防護柵延長		側溝延長		備考
				左	右	帯列	左	帯列	右										左	右	左	右	
0	0.0	4.0	4.7								8.7	3.7											
1	9.2	4.0	4.1								8.1	8.1	AS	S59	改	S59			7.5	8.0			延長不明分面積
2	14.1	4.0	4.8								8.8	8.8	"	"	"	"			15.3	12.6			延長不明分面積
3	24.7	4.0	4.6								3.6	8.6	"	"	"	"			20.7	26.5			延長不明分面積
4	2.7	4.0	4.0								3.3	8.0	"	"	"	"			2.3	2.3			延長不明分面積
5	11.8	4.0	5.6								9.5	9.5	"	"	"	"			6.3	15.2			延長不明分面積
6	11.0	4.0	3.7								7.7	7.7	"	"	"	"			10.7	11.1			延長不明分面積
7	15.5	4.0	5.4								9.4	9.4	"	"	"	"			15.4	14.0			延長不明分面積
8	18.2	4.0	2.4								6.4	6.4	"	"	"	"			18.3	16.8			延長不明分面積
9	25.5	4.0	1.8								5.3	5.8	"	"	"	"			26.7	24.5			延長不明分面積
10	33.1	4.0	1.8								5.8	5.8	"	"	"	"			33.3	33.0			延長不明分面積
11	23.1	4.0	1.6								5.6	5.6	AS	S59	改	S59			22.1	23.1			延長不明分面積
計	188.9																		2.3	179.2	184.8		

測点	X座標	Y座標
T.74	5816.489	-90712.697
T.75	5859.410	-90734.721
T.75-1	5865.857	-90722.258
T.76	5877.041	-90693.289
T.77	5912.612	-90684.308
T.78	5961.288	-90681.234



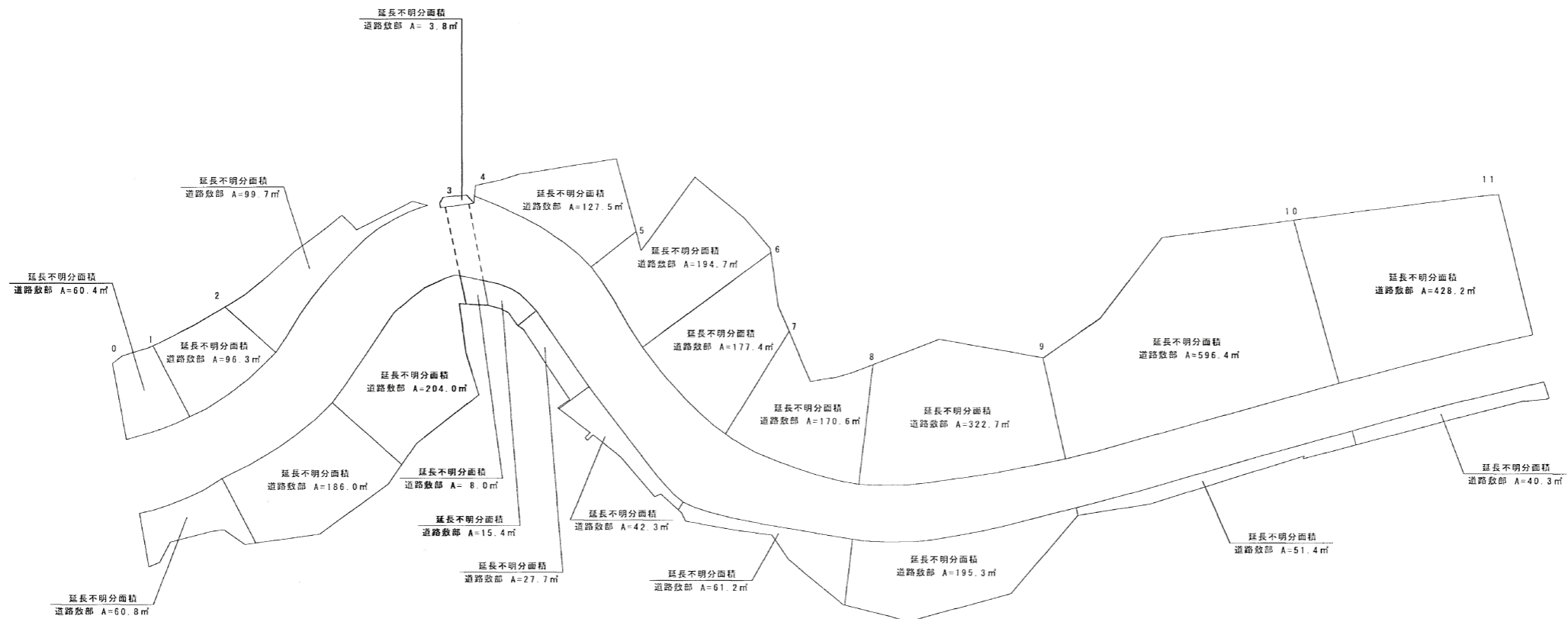
新図



測点番号	NO.0	NO.1	NO.2	NO.3	NO.4	NO.5	NO.6	NO.7	NO.8	NO.9	NO.10	NO.11
縦断勾配	i=8.4%		i=9.5%			i=8.9%		i=9.0%				
曲線半径	IP23-1-1 R=35 CL=26.9		IP23-1-2 R=15 CL=29.9			IP23-1-3 R=40 CL=50.9			IP23-1-4 R=125 CL=20.5		IP23-1-5 R=200 CL=12.5	

路線名	一般県道 岩屋川内嬉野線		
図面番号	23-1	縮尺	1:500
作成年月日	平成15年2月10日		
測量者	(財)佐賀県土木建築技術協会		
佐賀県 杵藤 土木事務所			


延長不明分面積別図



延長不明分面積

区間	道路敷部面積 (㎡)			道路部面積 (㎡)		
	左	右	計	左	右	計
0~1	60.4	60.8	121.2	—	—	—
1~2	96.3	186.0	282.3	—	—	—
2~3	99.7	204.0	303.7	—	—	—
3~4	3.8	8.0	11.8	—	—	—
4~5	127.5	15.4	142.9	—	—	—
5~6	194.7	27.7	222.4	—	—	—
6~7	177.4	42.3	219.7	—	—	—
7~8	170.6	61.2	231.8	—	—	—
8~9	322.7	195.3	518.0	—	—	—
9~10	596.4	51.4	647.8	—	—	—
10~11	428.2	40.3	468.5	—	—	—

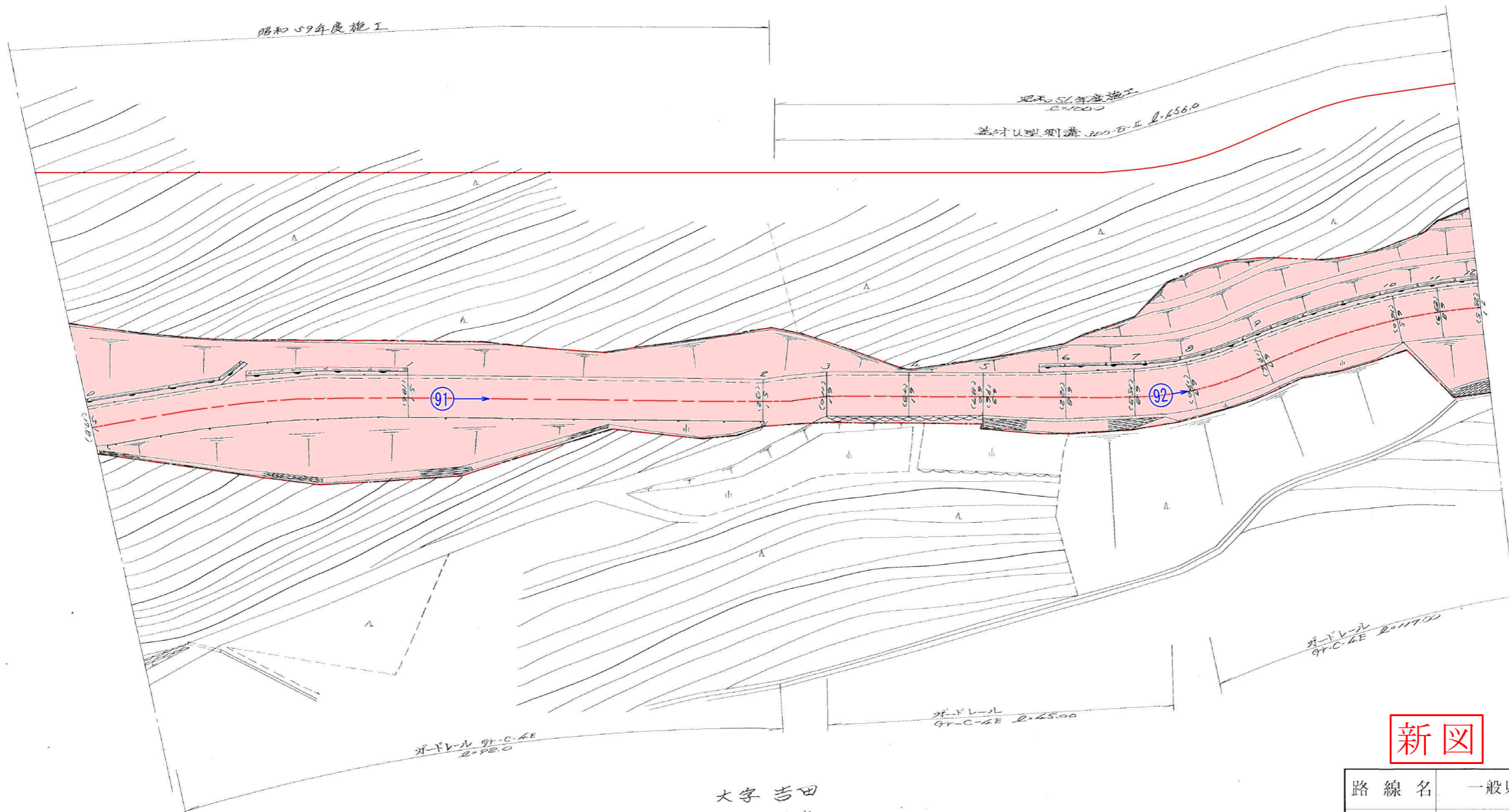
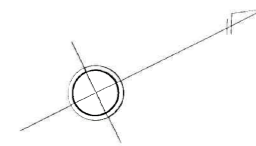
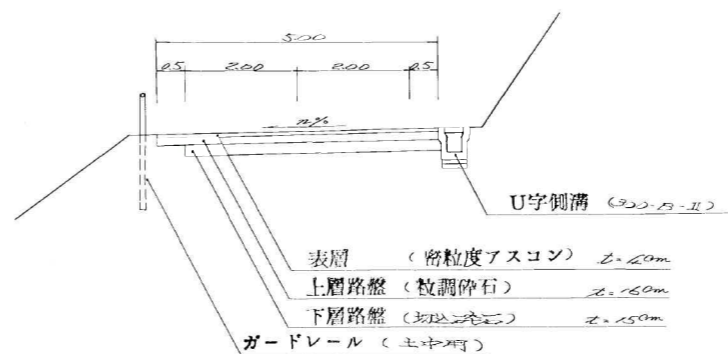
新図



路線名	一般県道 岩屋川内嬉野線		
図面番号	23-1	縮尺	1:500
作成年月日	平成24年3月15日		
測量者	(財)佐賀県土木建築技術協会		
佐賀県杵藤土木事務所			


測点番号	区間長	車道巾員	路肩巾員		歩道巾員	緑地帯巾員	待避所巾員	分離帯巾員	全巾員	道路敷巾員	路面種別	設計CBR	舗装年度	改良未改良	改良年度	備考	
			左	右													
0	0.0	6.0	2.5	0.6					5.1	17.8							
1	4.9	6	3	3					5.1	19.6	A3		59	改			
2	6.7	6	3	3					5.1	19.2	4		9	9			
3	8.0	6	1.0	1.1					6.1	11.0	4		85	改			
4	11.2	6	1.0	1.1					6.1	7.3	4		9	9			
5	10.1	6	1.0	1.0					6.0	9.7	4		9	9			
6	11.6	6	1.1	1.2					6.3	9.6	4		9	9			
7	8.3	6	1.6	1.6					6.8	15.3	4		9	9			
8	9.0	6	1.3	1.6					6.7	19.0	4		9	9			
9	10.5	6	1.3	1.6					6.7	18.6	4		9	9			
10	12.8	6	1.2	1.3					6.5	16.0	4		9	9			
11	5.9	6	1.6	1.6					6.8	23.3	4		9	9			
12	5.5	6.0	1.5	1.6					7.1	25.5	A3		85	改			
計	122.7																

標準断面図



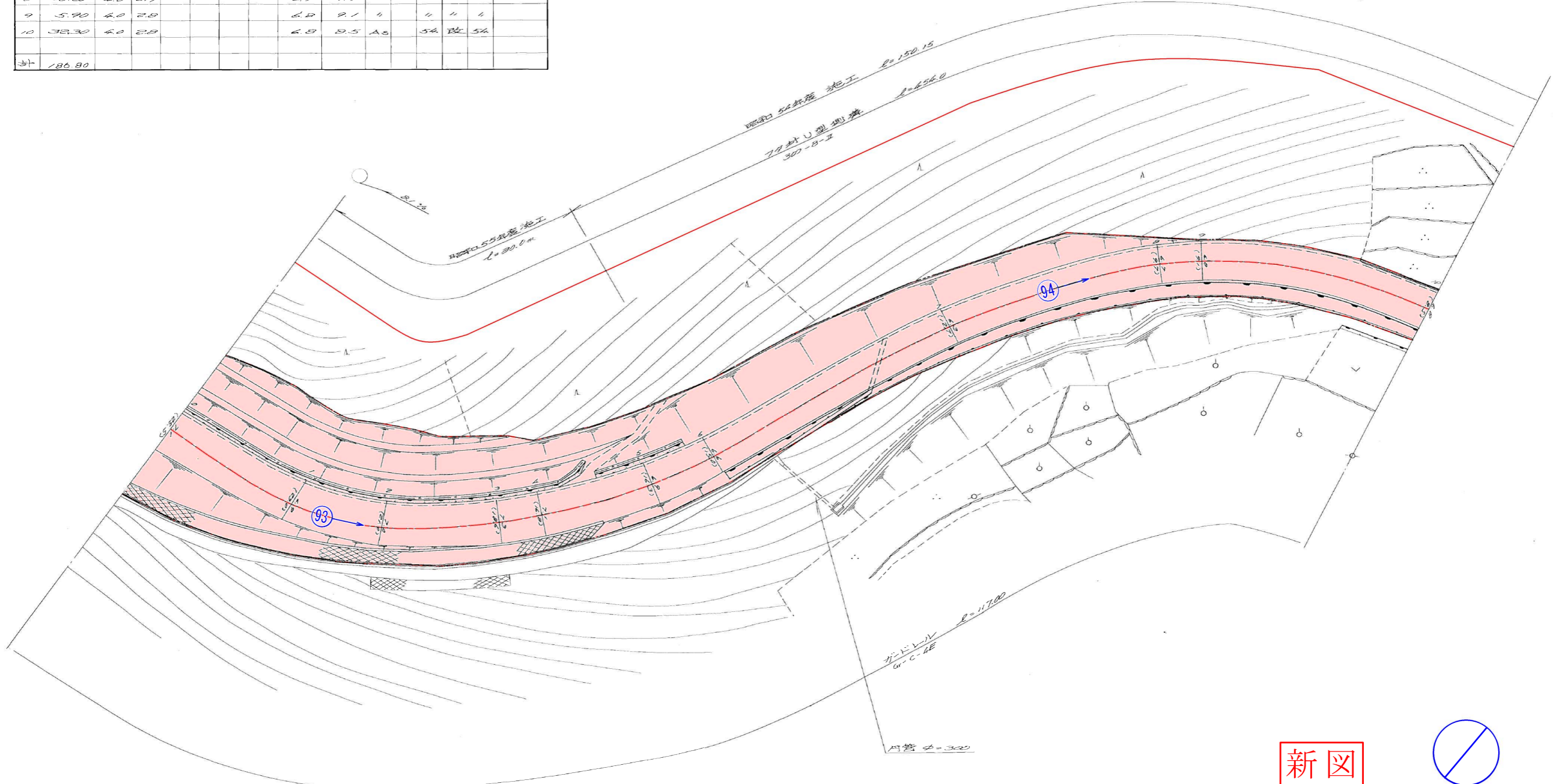
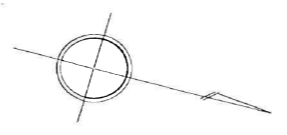
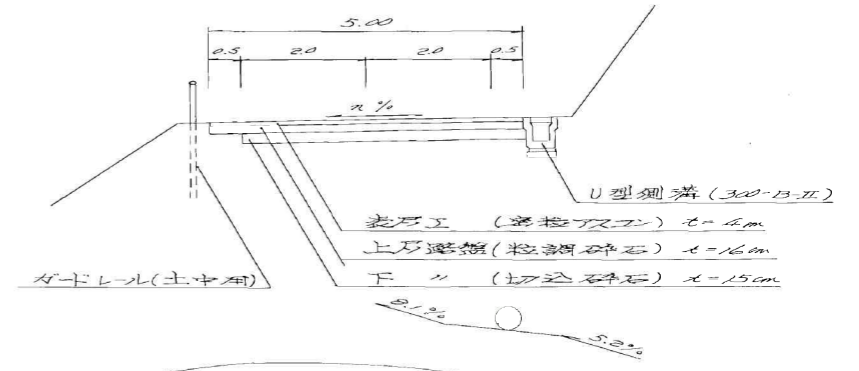
大字吉田
字川内

新図



路線名	一般県道 岩屋川内嬉野線		
図面番号	24	縮尺	1 / 500
作成年月日	昭和60年 2月 20日		
測量者	(財)佐賀県土木建築技術協会		
佐賀県 杵藤 土木事務所			

測点番号	区間長	車道巾員	路肩巾員	歩道巾員	緑地帯巾員	待避所巾員	分離帯巾員	全巾員	道路敷巾員	路面種別	設計C/R	舗装年度	改良未改良	改良年度	備考
0	0.00	4.0	3.1					7.1	25.5	AS		55	改	55	
1	20.10	4.0	2.9					6.9	23.0	"		"	"	"	
2	12.90	4.0	3.0					7.0	21.0	"		"	"	"	
3	14.20	4.0	3.3					7.3	18.4	"		"	"	"	
4	5.80	4.0	3.1					7.1	14.8	"		"	"	"	
5	15.90	4.0	2.9					6.9	14.3	"		"	"	"	
6	9.40	4.0	2.6					6.6	15.0	"		55	"	55	
7	38.10	4.0	2.3					6.3	12.7	"		54	"	54	
8	30.20	4.0	2.7					6.7	9.7	"		"	"	"	
9	5.90	4.0	2.8					6.8	8.1	"		"	"	"	
10	32.30	4.0	2.8					6.8	20.5	AS		54	改	54	
計	186.80														



新図

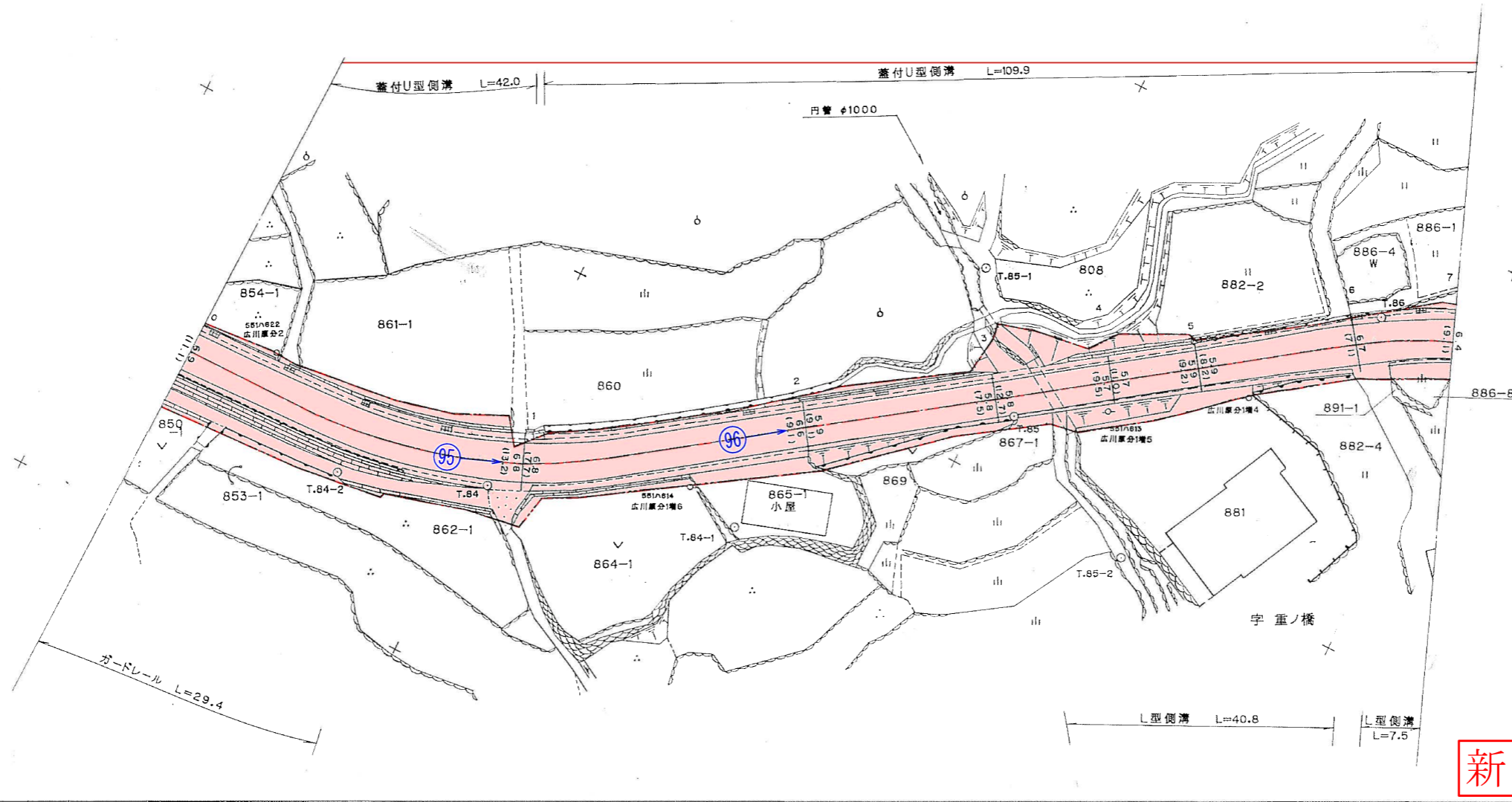


路線名	一般県道 岩屋川内嬉野線		
図面番号	25	縮尺	1:500
作成年月日	昭和57年 3月20日		
測量者	佐賀県建設コンサルタント		
佐賀県杵藤土木事務所			


測点番号	区間長	車道巾員	路肩巾員	歩道巾員		緑地帯巾員		待避所巾員	分離帯巾員	全巾員	道路敷巾員	路面種別	設計C/R	舗装年度	改良未改良	改良年度	防護柵延長		側溝延長		備考		
				左	右	帯列	帯列										左	右	左	右			
0	0.0	4.0	2.9							6.9	11.1	As						29.4	41.0				
1	42.6	4.0	2.6							6.8	13.2	〃											
2	34.1	4.0	2.6							6.6	7.7	〃		S54		S54				31.7			
3	22.9	4.0	1.9							5.9	9.1	〃		S53		S53				22.9			
4	14.2	4.0	1.8							5.8	12.7	〃		〃		〃				14.2	12.1		
5	10.5	4.0	1.7							5.7	9.5	〃		〃		〃				10.5	10.5		
6	19.1	4.0	1.9							5.9	8.2	〃		〃		〃				19.1	18.2		
7	11.8	4.0	2.4							6.7	7.1	〃		S53	改	S53				12.5	7.5		
計	155.2																	29.4	151.9	48.3			

測点	X座標	Y座標
T.84	6351.240	-90722.380
T.84-1	6379.945	-90731.101
T.84-2	6334.485	-90715.786
T.85	6403.955	-90757.901
T.85-1	6393.101	-90772.298
T.85-2	6422.968	-90748.458
T.86	6437.994	-90788.174

藤津郡嬉野町大字吉田
字 平林



新図



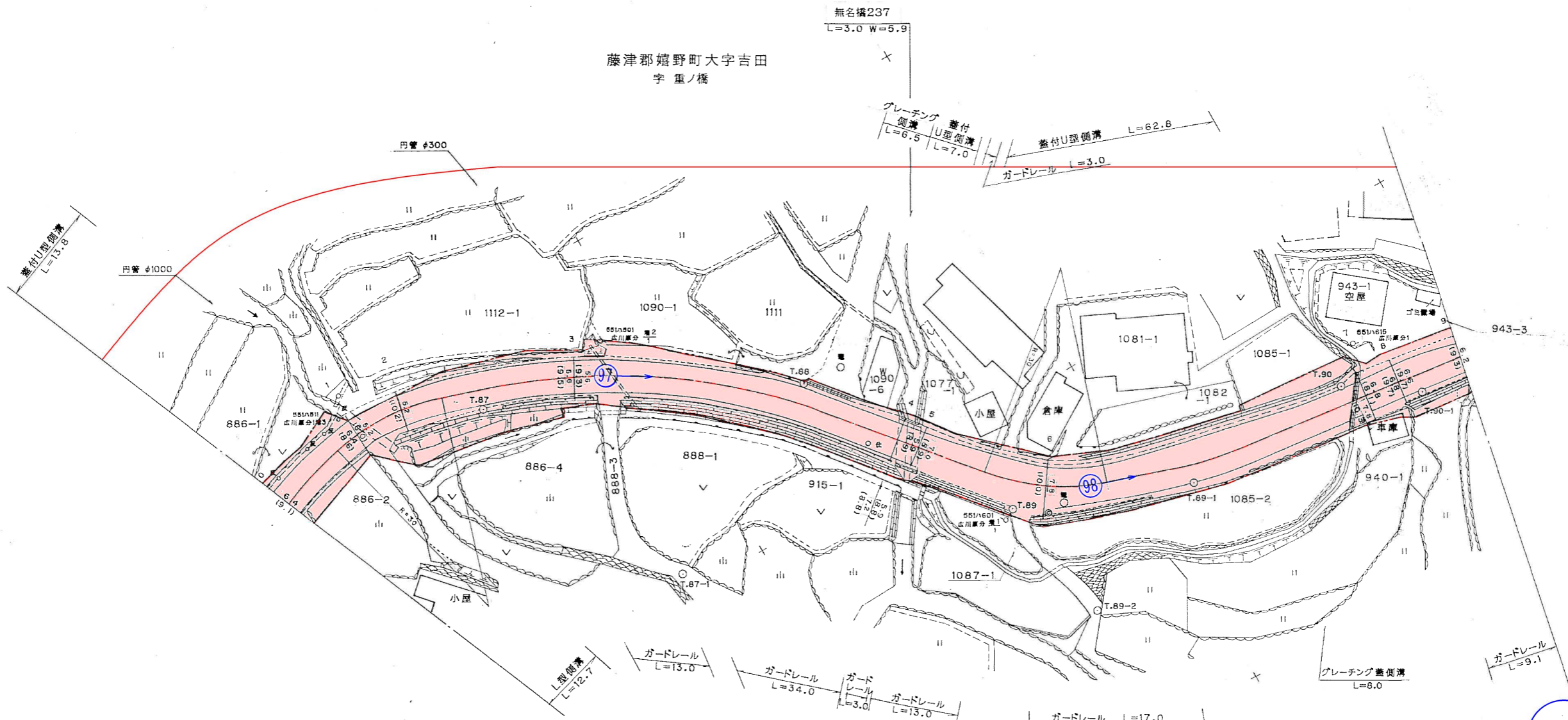
測点番号	NO. 0	NO. 1	NO. 2	NO. 3	NO. 4	NO. 5	NO. 6	NO. 7
縦断勾配								
曲線半径	IP26-1 R=65 CL=40.7				IP26-2 R=55 CL=11.8			

路線名	一般県道 岩屋川内嬉野線		
図面番号	26	縮尺	1:500
作成年月日	平成 15 年 2 月 10 日		
測量者	(財)佐賀県土木建築技術協会		
佐賀県 杵藤 土木事務所			

測点番号	区間長	車道巾員	路肩巾員	歩道巾員			緑地帯巾員			待避所巾員	分離帯巾員	全巾員	道路敷巾員	路面種別	設計C/R	舗装年度	改良未改良	改良年度	防護柵延長		側溝延長		備考
				左	右	帯別	左	帯別	右										左	右	左	右	
0	0.0	4.0	2.4								6.4	9.1	as										
1	13.7	4.0	2.4								6.4	8.6	#	#	#	#				13.8	12.7		
2	7.0	4.0	1.2								5.2	6.0	#	#	#	#							
3	24.5	4.0	1.6								5.0	9.5	#	S	S	S			10.3				
4	46.3	4.0	3.2								7.2	9.3	#	S	S	S			0.7	36.0	13.5		
5	3.0	4.0	1.9								5.9	8.8	#	S	S	S			2.3	3.0			無名橋237 L=3.0 W=5.9
6	18.5	4.0	3.0								7.0	8.9	#	S	S	S				15.5	17.8		
7	46.6	4.0	3.3								7.8	10.0	#	S	S	S				15.2	45.0	7.2	
8	4.9	4.0	2.8								6.8	8.1	#	S	S	S					0.8		
9	9.4	4.0	2.2								6.8	9.7	#	S	S	S							
計	173.9																		3.0	89.1	90.8	18.8	

測点	X座標	Y座標
T.87	6476.754	-90786.790
T.87-1	6488.911	-90753.032
T.88	6516.896	-90767.196
T.89	6532.984	-90737.340
T.89-1	6556.436	-90727.648
T.89-2	6535.916	-90719.223
T.90	6580.937	-90728.710
T.90-1	6590.267	-90722.265

藤津郡嬉野町大字吉田
字 重ノ橋



新図

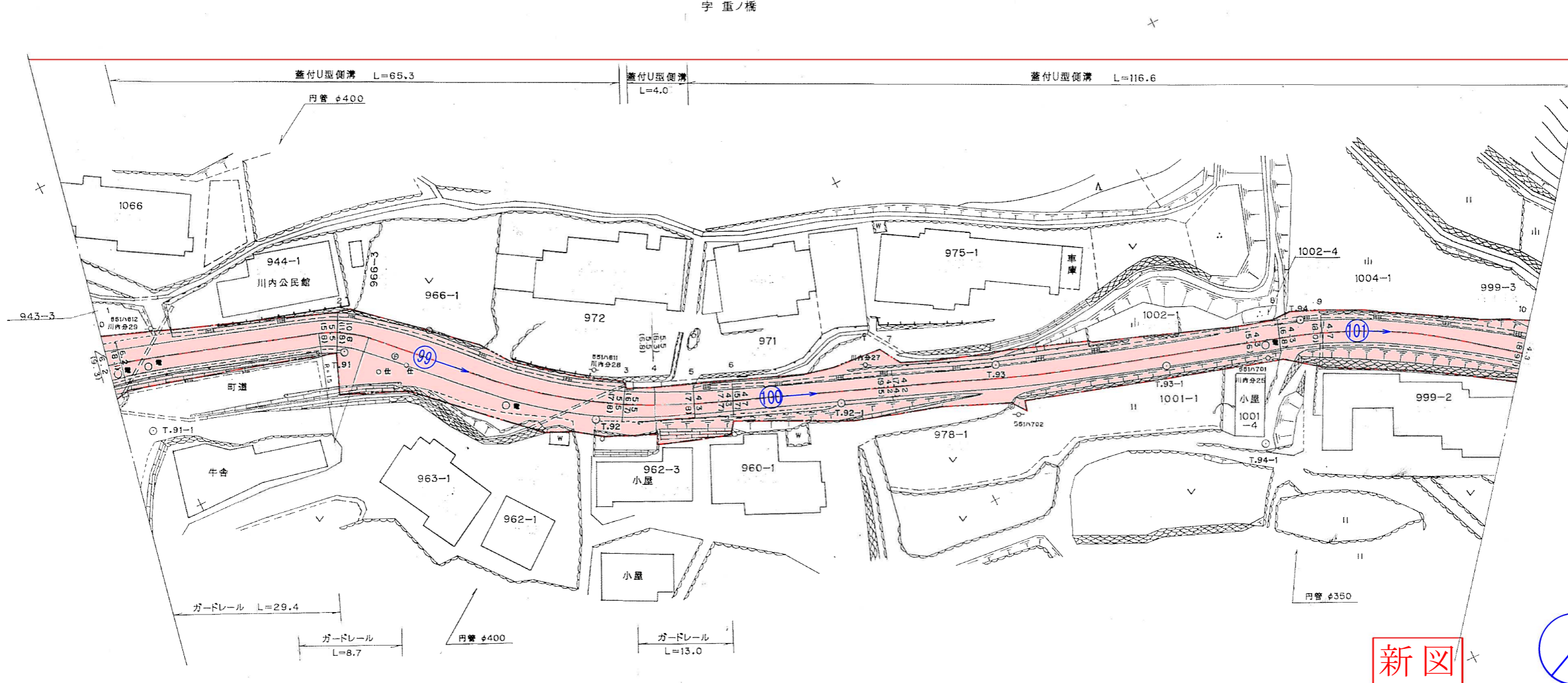
測点番号	NO. 0	NO. 1	NO. 2	NO. 3	NO. 4	NO. 5	NO. 6	NO. 7	NO. 8	NO. 9				
縦断勾配														
曲線半径	IP27-1 R=55 CL=9.8		IP27-2 R=30 CL=16.3		IP27-3 R=100 CL=26.7		IP27-4 R=80 CL=27.4		IP27-5 R=30 CL=17.2		IP27-6 R=50 CL=11.5		IP27-7 R=40 CL=2.8	

路線名	一般県道 岩屋川内嬉野線		
図面番号	27	縮尺	1:500
作成年月日	平成15年2月10日		
測量者	(財)佐賀県土木建築技術協会		
佐賀県 杵藤 土木事務所			

測点番号	区間長	車道巾員	路肩巾員	歩道巾員		緑地帯巾員			待避所巾員	分離帯巾員	全巾員	道路敷巾員	路面種別	設計C.B.R	舗装年度	改良未改良	改良年度	防護柵延長		側溝延長		備考		
				左	右	帯列	左	帯列										右	左	右	左		右	
0	0.0	4.0	2.2								6.2	9.3	As	S	63	改	S	63						
1	1.9	4.0	2.2								6.2	8.1	〃	〃	〃	〃	〃		1.7					
2	30.7	4.0	1.5								5.5	5.8	〃	〃	〃	〃	〃		27.7	23.5				
3	41.9	4.0	6.6								10.6	11.8	〃	〃	〃	〃	〃		8.7	41.8				
4	4.3	4.0	1.5								5.5	6.7	〃	〃	〃	〃	〃		2.7	3.0				
5	5.5	4.0	1.5								5.5	6.8	As	S	63	改	S	63						
6	5.5	3.0	1.3								4.3	7.8	As	未					5.5	1.0				
7	22.7	3.0	1.7								4.7	5.7	〃	〃	〃	〃	〃							
8	54.9	3.0	1.2								4.2	9.5	〃	〃	〃	〃	〃							
9	6.1	3.0	1.3								4.3	7.4	〃	〃	〃	〃	〃							
10	28.6	3.0	1.3								4.7	8.0	〃	〃	〃	〃	〃							
計	202.1										4.3	8.9	As	未					51.1	185.9				

測点	X座標	Y座標
T.91	6627.642	-90710.139
T.91-1	6598.689	-90712.396
T.92	6654.917	-90685.667
T.92-1	6686.756	-90672.146
T.93	6708.545	-90667.116
T.93-1	6729.920	-90656.123
T.94	6749.664	-90653.391
T.94-1	6737.415	-90639.968

藤津郡嬉野町大字吉田
字重ノ橋



測点番号	NO. 0	NO. 1	NO. 2	NO. 3	NO. 4	NO. 5	NO. 6	NO. 7	NO. 8	NO. 9	NO. 10
縦断勾配	$i=8.0\%$										
曲線半径	IP28-1 R=40 CL=4.6		IP28-2 R=15 CL=7.2		IP28-3 R=75 CL=32.0			IP28-4 R=200 CL=15.2		IP28-5 R=75 CL=25.7	

路線名	一般県道 岩屋川内嬉野線		
図面番号	28	縮尺	1:500
作成年月日	平成15年2月10日		
測量者	(財)佐賀県土木建築技術協会		
佐賀県 杵藤 土木事務所			

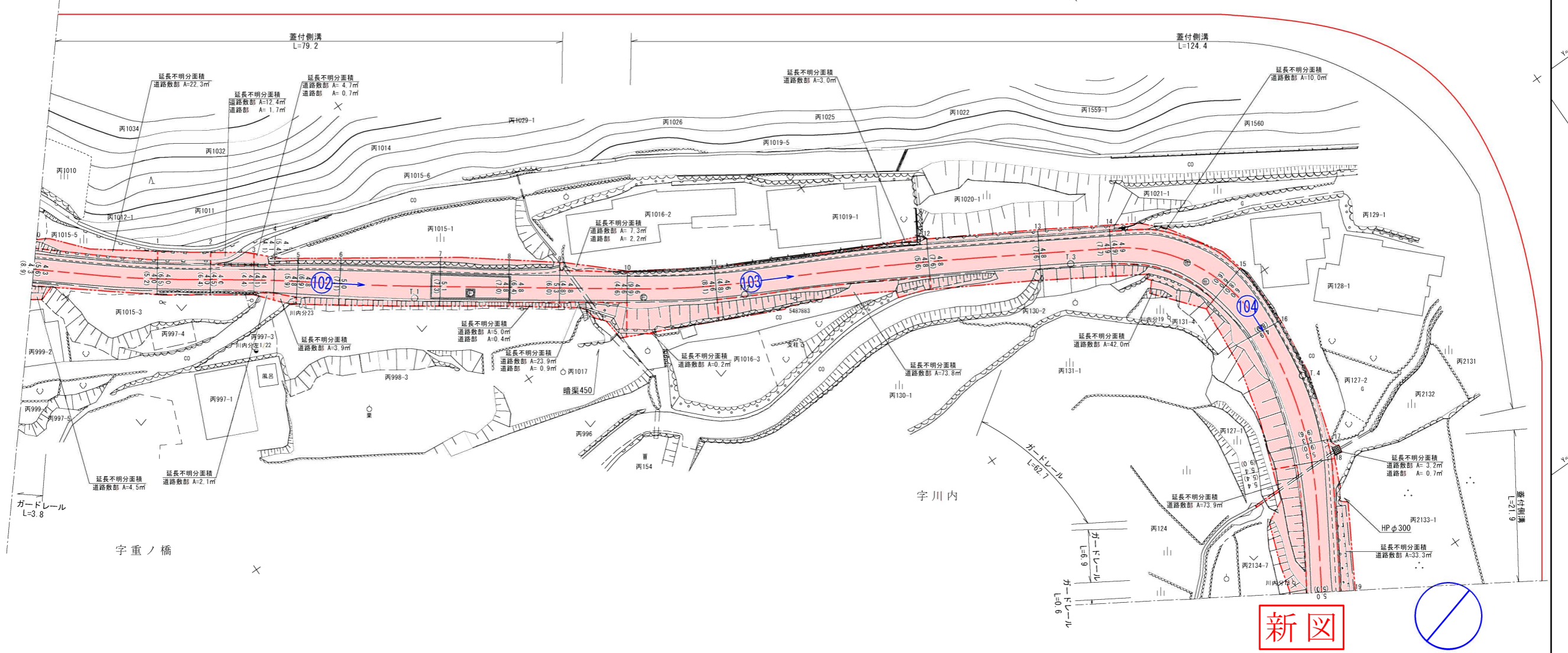
測点番号	区間長	車道巾員	路肩巾員	歩道巾員			緑地帯巾員			待避所巾員	分離帯巾員	全市員	道路敷巾員	路面種別	設計C/B/R	舗装年度	改良未改良	改良年度	防護柵延長		側溝延長		備考	
				左	右	帯列	左	帯列	右										左	右	左	右		
0	0.0	3.0	1.3								4.3	5.6												
1	18.6	3.0	1.0								4.0	5.2	AS			未			3.8	18.5			延長不明分面積	
2	8.0	3.0	1.0								4.0	6.5	"			"					8.0			延長不明分面積
3	6.5	3.0	1.0								4.1	4.4	"			"					6.5			延長不明分面積
4	3.0	3.0	1.1								4.1	4.1	"			"					3.1			延長不明分面積
5	3.5	3.0	1.1								4.1	5.4	"			"					3.6			延長不明分面積
6	6.4	3.0	1.8								4.8	6.9	"			"					6.4			延長不明分面積
7	15.1	3.0	2.1								5.1	7.3	"			"					15.0			延長不明分面積
8	10.4	3.0	1.8								4.8	7.0	"			"					10.4			延長不明分面積
9	7.6	3.0	1.8								4.8	6.4	"			"					7.7			延長不明分面積
10	10.2	3.0	1.8								4.8	4.8	"			"								延長不明分面積
11	13.3	3.0	1.6								4.6	9.9	"			"					13.1			延長不明分面積

測点番号	区間長	車道巾員	路肩巾員	歩道巾員			緑地帯巾員			待避所巾員	分離帯巾員	全市員	道路敷巾員	路面種別	設計C/B/R	舗装年度	改良未改良	改良年度	防護柵延長		側溝延長		備考		
				左	右	帯列	左	帯列	右										左	右	左	右			
12	32.2	3.0	1.6								4.6	4.8	AS											延長不明分面積	
13	16.7	3.0	1.8								4.8	7.6	"			"					0.2	16.7			延長不明分面積
14	10.8	3.0	1.9								4.9	7.7	"			"					10.8	10.8			延長不明分面積
15	18.7	3.0	1.9								4.9	4.9	"			"					16.6	20.9			延長不明分面積
16	8.8	3.0	3.0								6.0	8.0	"			未					7.8	9.7			延長不明分面積
17	18.5	4.0	1.3								5.3	9.6	"			S.61	改	S.61			17.7	19.2			延長不明分面積
18	2.8	4.0	1.3								5.3	9.0	"			"					2.7	3.8			延長不明分面積
19	19.6	4.0	1.4								5.4	5.4	AS			S.61	改	S.61			14.4	19.9			延長不明分面積
計	230.7																				74.0	225.5			

測点	X	Y
T.1	7192.884	-90819.775
T.2	7233.839	-90791.786
T.3	7276.641	-90767.467
T.4	7295.539	-90733.727

嬉野市嬉野町大字吉田
字重ノ橋

字中峰

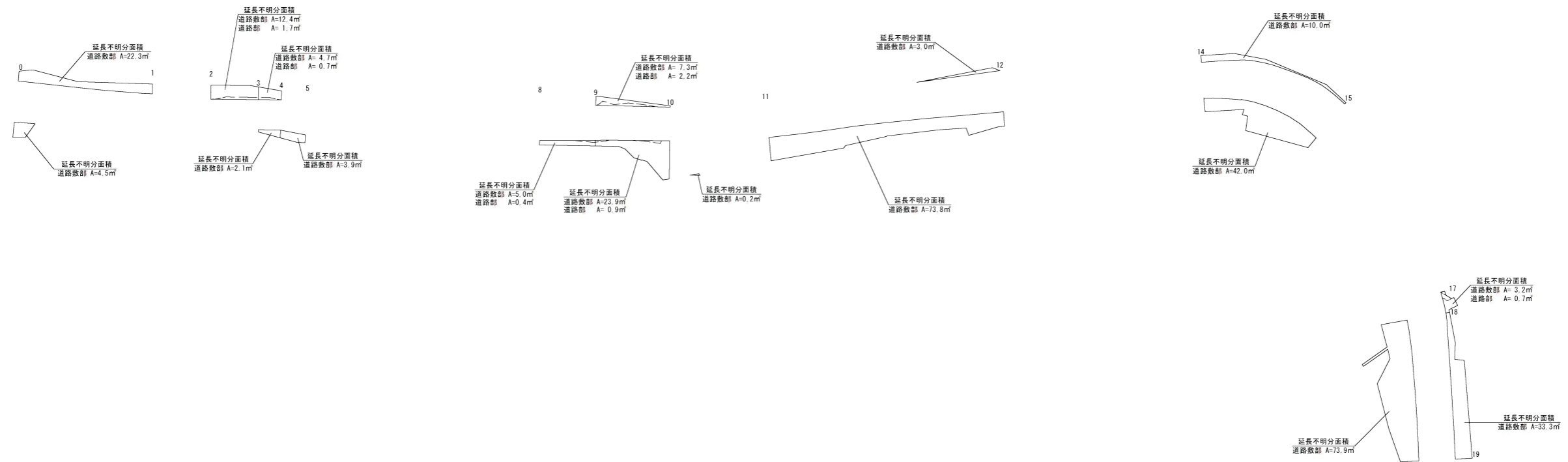


測点番号	NO.0	NO.1	NO.2	NO.3	NO.4	NO.5	NO.6	NO.7	NO.8	NO.9	NO.10	NO.11	NO.12	NO.13	NO.14	NO.15	NO.16	NO.17	NO.18	NO.19	
縦断勾配																					
曲線半径			R=150 CL=12.6									R=130 CL=19.0				R=24 CL=27.7				R=60 CL=28.8	


路線名	一般県道 岩屋川内嬉野線		
図面番号	29	縮尺	1:500
作成年月日	平成30年2月28日		
測量者	国際技術コンサルタント株式会社		
佐賀県杵藤土木事務所			

測点	延長不明分面積					
	道路敷部面積 (㎡)			道路部面積 (㎡)		
	左	右	計	左	右	計
0~1	22.3	4.5	26.8	-	-	-
2~3	12.4	-	12.4	1.7	-	1.7
3~4	4.7	2.1	6.8	0.7	-	0.7
4~5	-	3.9	3.9	-	-	-
8~9	-	5.0	5.0	-	0.4	0.4
9~10	7.3	23.9	31.2	2.2	0.9	3.1
10~11	-	0.2	0.2	-	-	-
11~12	3.0	73.8	76.8	-	-	-
14~15	10.0	42.0	52.0	-	-	-
17~18	3.2	-	3.2	0.7	-	0.7
18~19	33.3	73.9	107.2	-	-	-

延長不明分面積別図



新図



路線名	一般県道 岩屋川内嬉野線		
図面番号	29	縮尺	1 : 500
作成年月日	平成30年2月28日		
測量者	国際技術コンサルタント株式会社		
佐賀県杵藤土木事務所			