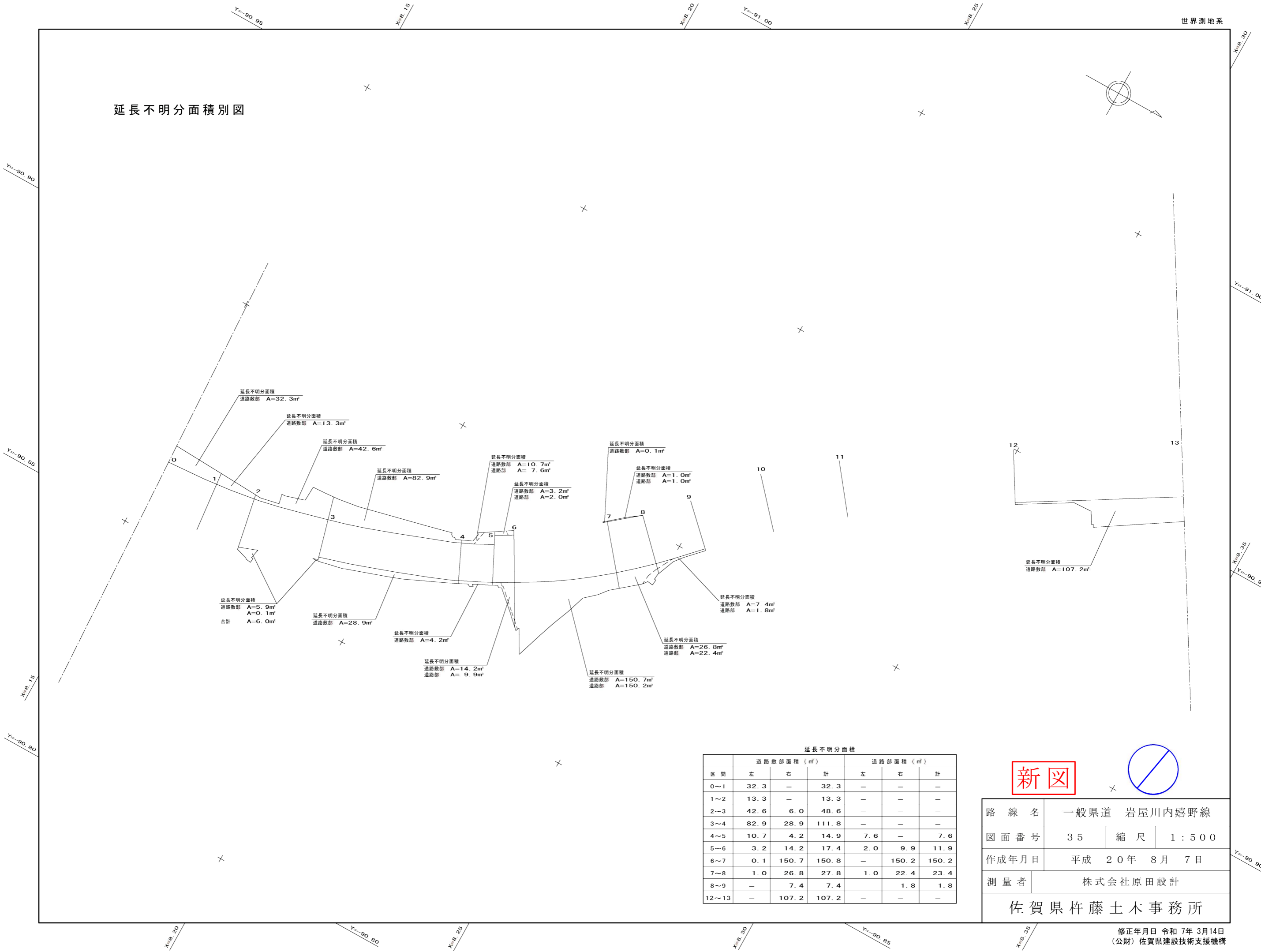
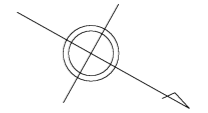



延長不明分面積別図



延長不明分面積

区間	道路数部面積 (㎡)			道路部面積 (㎡)		
	左	右	計	左	右	計
0~1	32.3	-	32.3	-	-	-
1~2	13.3	-	13.3	-	-	-
2~3	42.6	6.0	48.6	-	-	-
3~4	82.9	28.9	111.8	-	-	-
4~5	10.7	4.2	14.9	7.6	-	7.6
5~6	3.2	14.2	17.4	2.0	9.9	11.9
6~7	0.1	150.7	150.8	-	150.2	150.2
7~8	1.0	26.8	27.8	1.0	22.4	23.4
8~9	-	7.4	7.4	-	1.8	1.8
12~13	-	107.2	107.2	-	-	-

新図



路線名	一般県道 岩屋川内嬉野線		
図面番号	35	縮尺	1:500
作成年月日	平成 20年 8月 7日		
測量者	株式会社原田設計		
佐賀県杵藤土木事務所			

測点番号	区間長	車道巾員	歩道巾員		緑地帯巾員			待避所巾員	分離帯巾員	全市員	道路敷巾員	路面種別	設計C B R	舗装年度	改良未改良	改良年度	防護柵延長		側溝延長		備考
			左	右	帯列	左	帯列										右	左	右	左	

世界測地系

測点	X	Y
T. 128	8362.018	-90988.597
T. 129	8392.936	-91032.473
T. 130	8455.551	-91031.370
T. 131	8493.126	-91044.529
T. 132	8518.554	-91065.479
TH. 1	8500.229	-91050.631


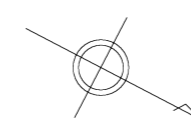
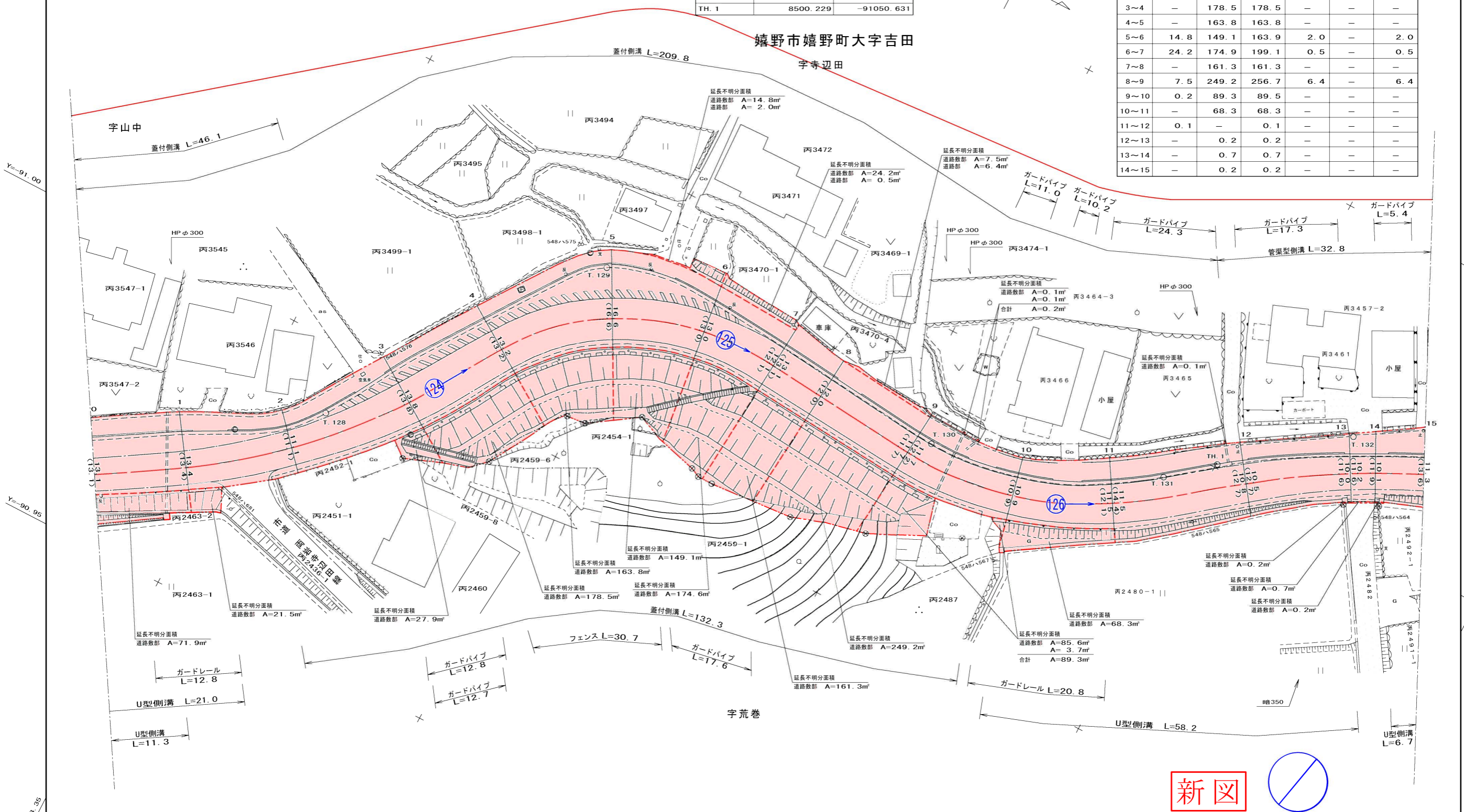
延長不明分面積 (延長不明分面積別図有)

区間	道路敷部面積 (㎡)			道路部面積 (㎡)		
	左	右	計	左	右	計
0~1	-	71.9	71.9	-	-	-
1~2	-	21.5	21.5	-	-	-
2~3	-	27.9	27.9	-	-	-
3~4	-	178.5	178.5	-	-	-
4~5	-	163.8	163.8	-	-	-
5~6	14.8	149.1	163.9	2.0	-	2.0
6~7	24.2	174.9	199.1	0.5	-	0.5
7~8	-	161.3	161.3	-	-	-
8~9	7.5	249.2	256.7	6.4	-	6.4
9~10	0.2	89.3	89.5	-	-	-
10~11	-	68.3	68.3	-	-	-
11~12	0.1	-	0.1	-	-	-
12~13	-	0.2	0.2	-	-	-
13~14	-	0.7	0.7	-	-	-
14~15	-	0.2	0.2	-	-	-

嬉野市嬉野町大字吉田

字寺辺田

字荒巻

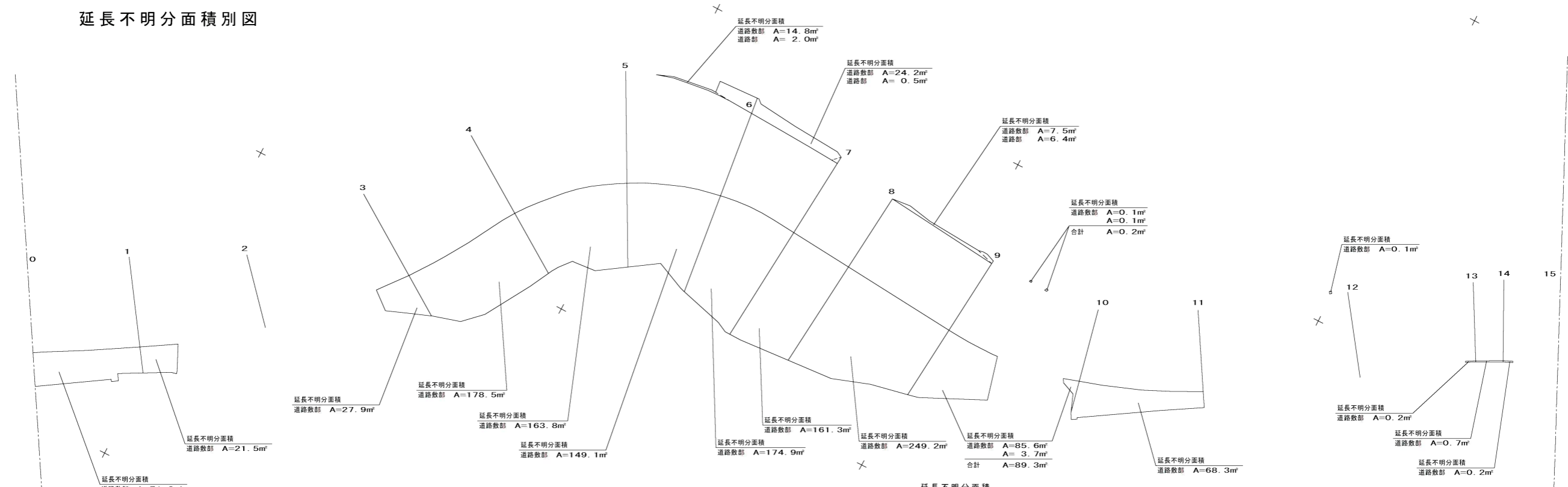


測点番号	NO. 0	NO. 1	NO. 2	NO. 3	NO. 4	NO. 5	NO. 6	NO. 7	NO. 8	NO. 9	NO. 10	NO. 11	NO. 12	NO. 13	NO. 14	NO. 15
縦断勾配													101.48	$i=2.075\%$ $L=40.000m$	100.65	
曲線半径			$R=110.0$ $CL=43.5$			$R=45.0$ $CL=43.5$					$R=60.0$ $CL=47.2$			$R=160.000$ $CL=63.033$		

路線名	一般県道 岩屋川内嬉野線		
図面番号	36	縮尺	1:500
作成年月日	平成 15年 2月 10日		
測量者	(財)佐賀県土木建築技術協会		
佐賀県杵藤土木事務所			

測点番号	区間長	車道巾員	路肩巾員	歩道巾員			緑地帯巾員			待避所巾員	分離帯巾員	全市員	道路敷巾員	路面種別	設計C B R	舗装年度	改良未改良	改良年度	防護柵延長		側溝延長		備考
				左	右	帯列	左	帯列	右										左	右	左	右	
0	0.0	5.5	4.2	3.4							13.1	13.1	As										
1	15.6	5.5	4.5	3.4							13.4	13.4	"						7.8	30.3	27.3	延長不明分面積	
2	18.3	6.0	2.2	2.9							11.1	11.1	"						5.0	35.3	9.5	延長不明分面積	
3	21.4	6.0	5.2	2.6							13.8	13.8	"						11.7	33.7	22.6	延長不明分面積	
4	18.1	6.0	4.7	2.5							13.2	13.2	"						26.5	18.1	18.1	延長不明分面積	
5	19.7	6.0	8.1	2.5							16.6	16.6	"						12.3	23.7	17.3	延長不明分面積	
6	15.8	6.0	4.3	2.7							13.0	13.0	"						11.1	18.9	14.0	延長不明分面積	
7	13.1	6.0	3.1	3.0							12.1	12.1	"						12.2	14.1	12.2	延長不明分面積	
8	9.6	6.0	3.0	4.1							13.1	13.1	"						9.6	9.5		延長不明分面積	
9	17.5	6.0	2.5	3.2							11.7	11.7	"					2.1	17.5	17.6		延長不明分面積	
10	19.4	6.0	2.5	3.2							11.7	12.2	"					13.1	2.4	18.2	16.5	延長不明分面積	
11	17.1	6.0	2.3	3.2							11.5	12.1	"					10.7	18.4	15.8	18.9	延長不明分面積	
12	22.9	6.0	2.3	3.2							11.5	14.4	"					19.6	22.6	23.5		延長不明分面積	
13	17.8	6.0	1.9	2.6							10.5	12.7	6.0% H19		H19			17.3	18.2	15.8		延長不明分面積	
14	4.2	5.5	1.5	3.2							10.2	11.6	"						4.4			延長不明分面積	
15	8.2	5.5	1.5	4.3							10.1	11.9	6.0% H19		H19			5.4	8.3	6.7		延長不明分面積	
計	238.7																		68.2	107.4	288.7	229.5	

延長不明分面積別図



区間	道路敷部面積 (m²)			道路部面積 (m²)		
	左	右	計	左	右	計
0~1	-	71.9	71.9	-	-	-
1~2	-	21.5	21.5	-	-	-
2~3	-	27.9	27.9	-	-	-
3~4	-	178.5	178.5	-	-	-
4~5	-	163.8	163.8	-	-	-
5~6	14.8	149.1	163.9	2.0	-	2.0
6~7	24.2	174.9	199.1	0.5	-	0.5
7~8	-	161.3	161.3	-	-	-
8~9	7.5	249.2	256.7	6.4	-	6.4
9~10	0.2	89.3	89.5	-	-	-
10~11	-	68.3	68.3	-	-	-
11~12	0.1	-	0.1	-	-	-
12~13	-	0.2	0.2	-	-	-
13~14	-	0.7	0.7	-	-	-
14~15	-	0.2	0.2	-	-	-

新図

路線名	一般県道 岩屋川内嬉野線		
図面番号	36	縮尺	1:500
作成年月日	平成 20年 8月 7日		
測量者	株式会社原田設計		
佐賀県杵藤土木事務所			

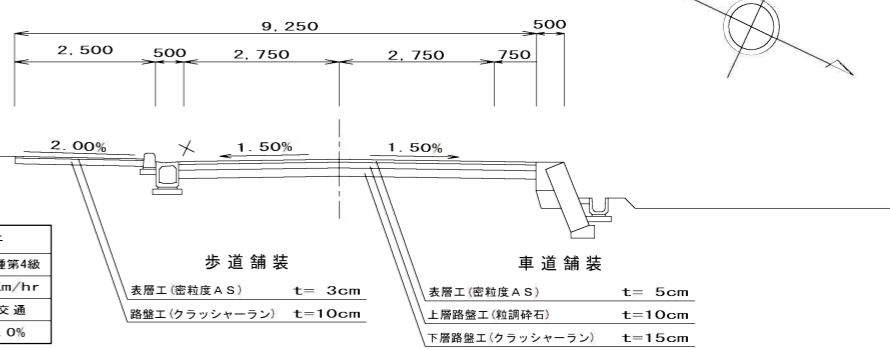


測点番号	区間長	車道巾員	路肩巾員	歩道巾員			緑地帯巾員			待避所巾員	分離帯巾員	全市員	道路敷巾員	路面種別	舗装年次	改良未改良	改良年度	防護欄延長		側溝延長		備考	
				左	右	帯列	左	帯列	右									左	右	左	右		
																							左
0	0.0	5.5	1.5	4.3							11.3	13.6	As	6.0%	H19	改	H19						
1	13.2	5.5	1.7	2.8							10.0	12.7	"	"	"	"	"	13.3	12.3	12.6	延長不明面積		
2	4.6	5.5	1.7	3.0							10.2	12.5	"	"	"	"	"				4.4	延長不明面積	
3	1.1	5.5	1.8	3.0							10.1	12.4	"	"	"	"	"						
4	2.4	5.5	1.9	3.2							10.6	12.9	"	"	"	"	"				3.0	1.0	
5	43.6	5.5	1.5	3.2							10.2	10.2	"	"	"	"	"	1.5	6.4	2.3	延長不明面積		
6	16.6	5.5	1.4	3.1							10.1	10.1	"	"	"	"	"	21.5	86.9	1.5	延長不明面積		
7	23.7	5.5	1.3	3.7							10.5	10.5	"	"	"	"	"	11.0	32.3		延長不明面積		
8	10.1	5.5	1.2	5.0							11.7	11.7	"	"	"	"	"	24.1	46.4	3.4	延長不明面積		
9	38.0	5.5	1.3	4.5							11.7	13.5	"	"	"	"	"	10.1	20.1	10.1			
10	36.6	5.5	1.3	4.2							11.3	12.9	"	"	"	"	"	3.8	76.0	34.7			
11	29.9	5.5	1.8	4.1							11.0	12.4	"	"	"	"	"				73.2	29.5	延長不明面積
11	29.9	5.5	1.8	4.1							11.4	11.5	"	"	"	"	"	59.8	22.7		延長不明面積		
11	29.9	5.5	1.7	4.2							11.4	11.4	As	6.0%	H19	改	H19				59.8	22.7	延長不明面積
計	219.8																	13.3	72.0	416.4	122.2		

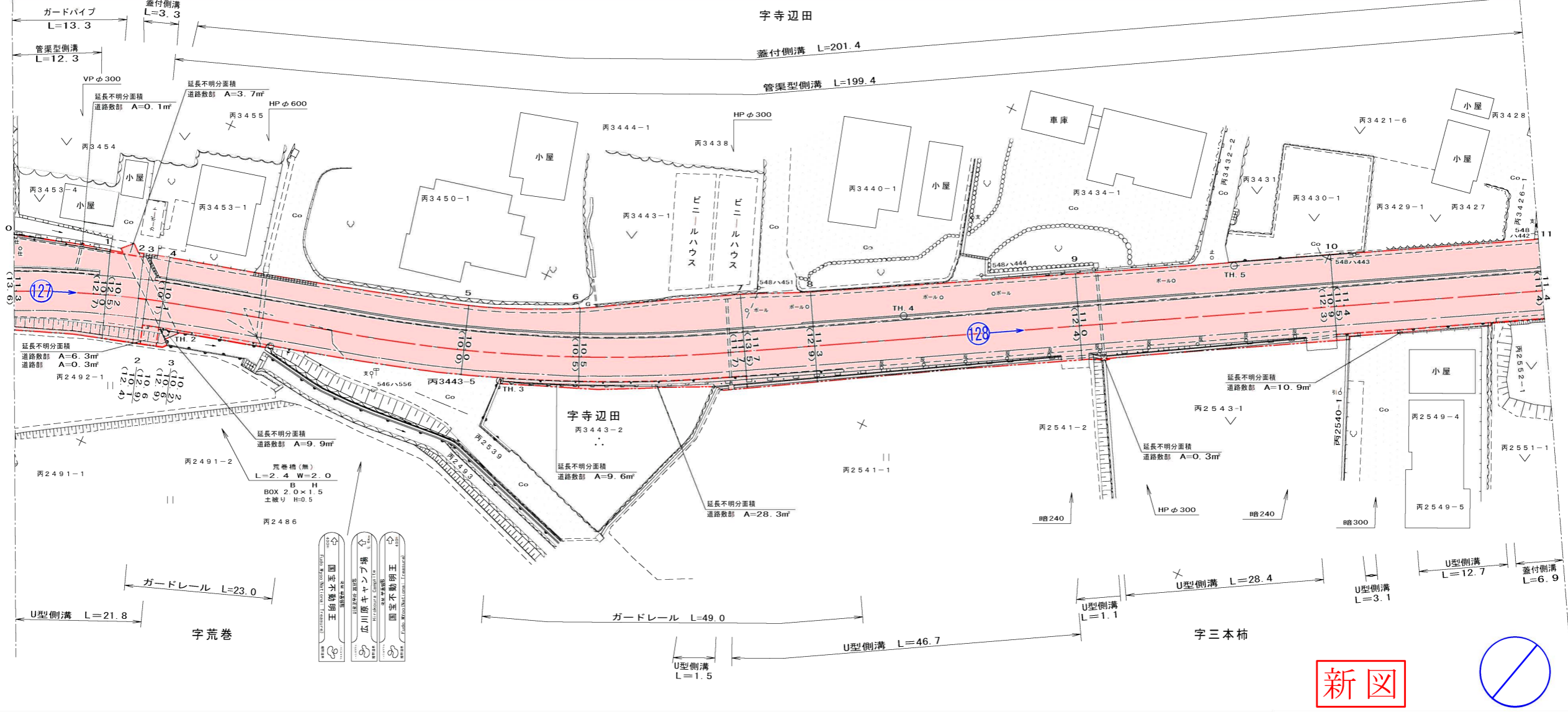
世界測地系

測点	X	Y
TH. 2	8554.254	-91069.122
TH. 3	8600.412	-91083.443
TH. 4	8648.682	-91116.634
TH. 5	8688.373	-91143.317

標準断面図 S=1:100



嬉野市嬉野町大字吉田

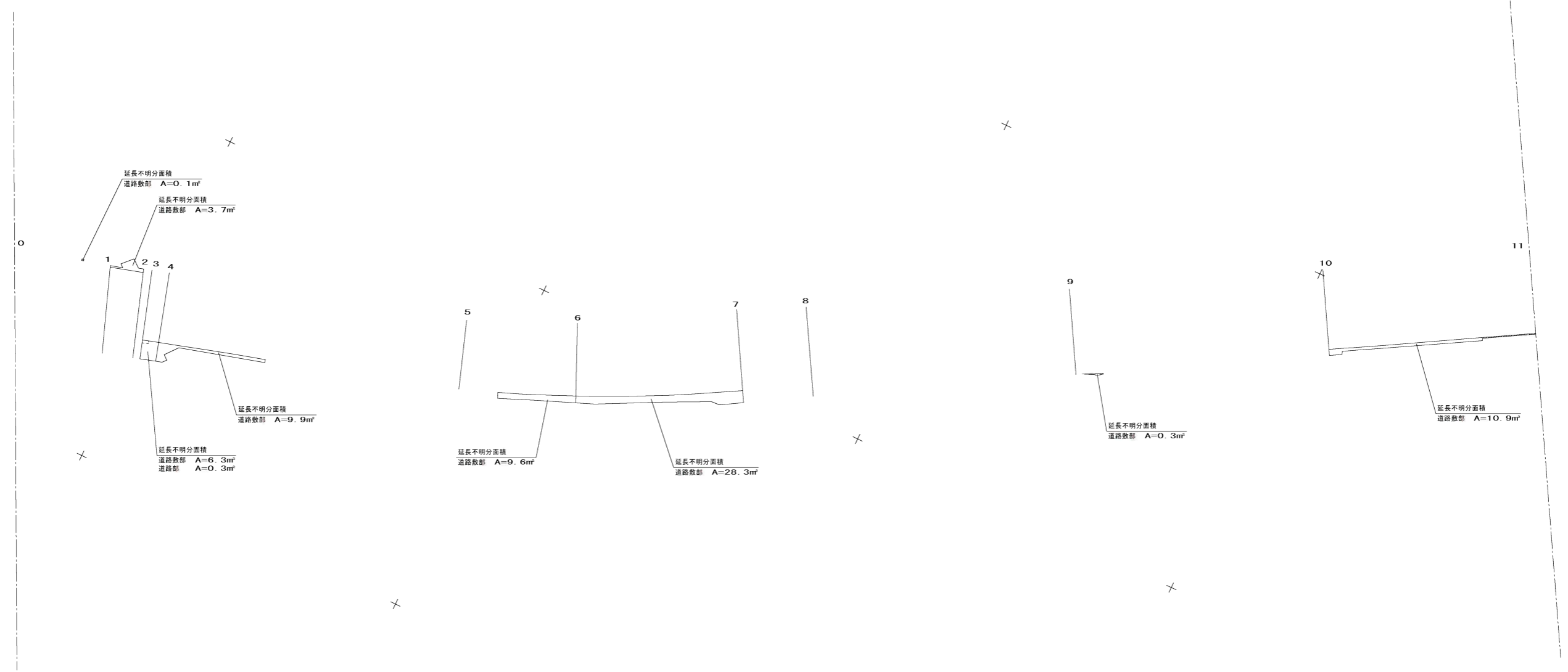
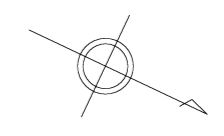


新図

測点番号	NO. 0	NO. 1	NO. 2	NO. 3	NO. 4	NO. 5	NO. 6	NO. 7	NO. 8	NO. 9	NO. 10	NO. 11		
縦断勾配		i=0.667% L=60.000m		101.05		R=210.000 CL=52.313		i=2.375% L=80.000m		99.15		i=3.435% L=80.000m		96.40
曲線半径	R=160.000 CL=63.033													

路線名	一般県道 岩屋川内嬉野線		
図面番号	37	縮尺	1:500
作成年月日	平成 20年 8月 7日		
測量者	株式会社原田設計		
佐賀県杵藤土木事務所			

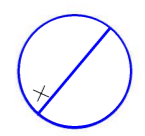
延長不明分面積別図



延長不明分面積

区間	道路数部面積 (㎡)			道路部面積 (㎡)		
	左	右	計	左	右	計
0~1	0.1	-	0.1	-	-	-
1~2	3.7	-	3.7	-	-	-
3~4	-	6.3	6.3	-	0.3	0.3
4~5	-	9.9	9.9	-	-	-
5~6	-	9.6	9.6	-	-	-
6~7	-	28.3	28.3	-	-	-
9~10	-	0.3	0.3	-	-	-
10~11	-	10.9	10.9	-	-	-

新図



路線名	一般県道 岩屋川内嬉野線		
図面番号	37	縮尺	1:500
作成年月日	平成 20年 8月 7日		
測量者	株式会社原田設計		
佐賀県杵藤土木事務所			

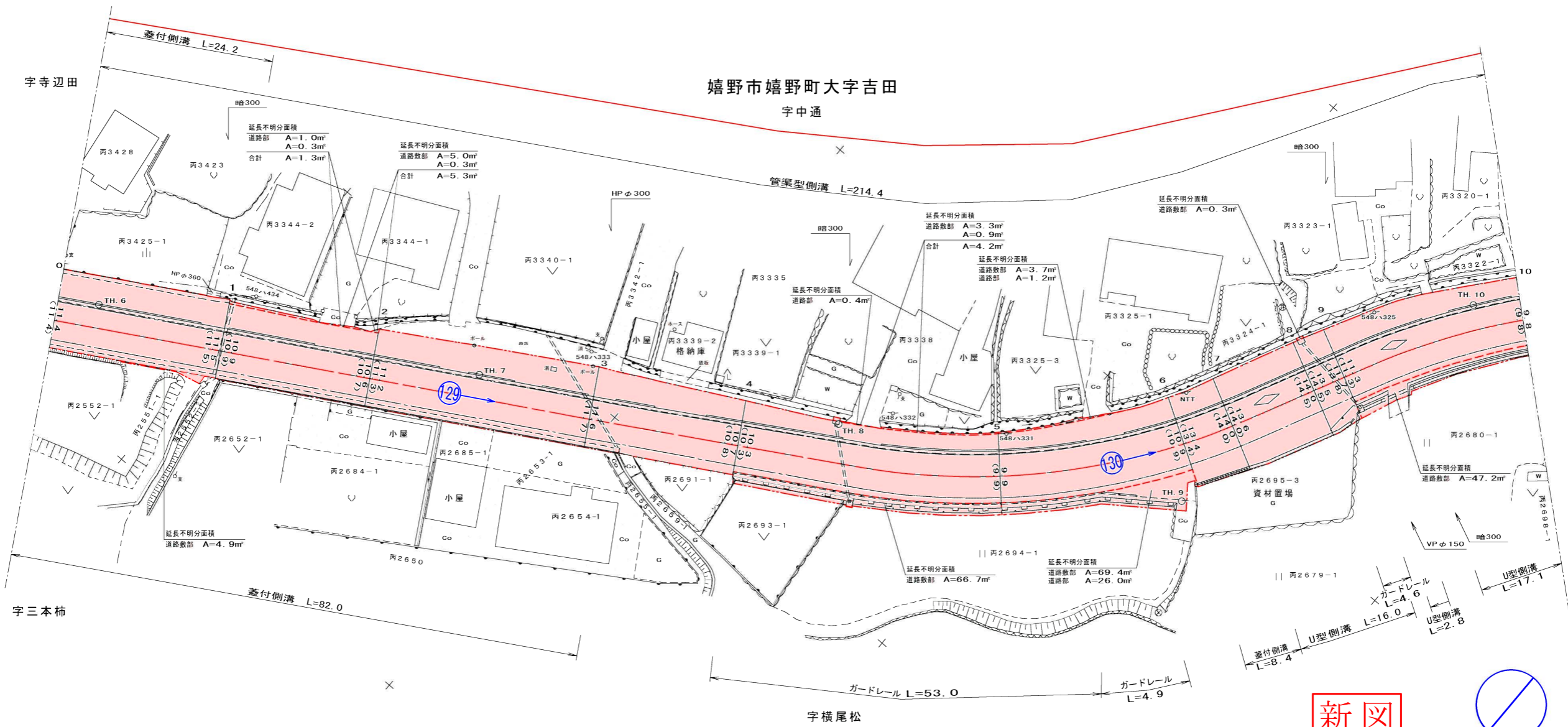
測点番号	区間長	車道巾員	路肩巾員		歩道巾員			緑地帯巾員			待避所巾員	分離帯巾員	全巾員	道路敷巾員	路面種別	設計C B R	舗装年度	改良未改良	改良年度	防護柵延長		側溝延長		備考	
			左	右	左	右	帯列	左	右	左										右	左	右			
0	0.0	5.5	1.7	4.2								11.4	11.4	A <sub>6.0</sub> %	H19	改	H19								
1	24.1	5.5	1.7	4.3								11.5	11.5	"	"	"	"	"			48.3	24.1	延長不明分面積		
2	21.7	5.5	1.8	3.6								10.9	10.9	"	"	"	"	"			21.7	21.7	延長不明分面積		
3	31.9	5.5	1.7	4.0								11.2	11.3	"	"	"	"	"			31.9	31.9			
4	21.6	5.5	2.1	3.1								10.7	10.8	"	"	"	"	"			21.5	4.3			
5	37.8	5.5	1.7	3.1								10.3	10.3	"	"	"	"	"		38.6	37.1	延長不明分面積			
6	26.8	5.5	2.0	3.4								10.9	10.9	"	"	"	"	"		19.3	25.8	0.5	延長不明分面積		
7	7.4	5.5	4.5	3.4								13.4	13.4	"	"	"	"	"			7.2	7.9			
8	12.7	5.5	4.4	3.7								13.6	14.0	"	"	"	"	"			12.6	12.9			
9	4.7	5.5	4.1	3.9								13.5	14.5	"	"	"	"	"		4.6	4.7	3.1	延長不明分面積		
10	26.9	5.5	2.0	3.8								11.3	11.3	A <sub>6.0</sub> %	H19	改	H19			27.8	19.9	延長不明分面積			
計	215.6																			62.5	238.6	126.3			

世界測地系


測点	X	Y
TH. 6	8733.218	-91164.818
TH. 7	8781.245	-91192.210
TH. 8	8825.072	-91219.906
TH. 9	8869.658	-91243.106
TH. 10	8883.485	-91291.415

延長不明分面積 (延長不明分面積別図有)

区間	道路敷部面積 (㎡)			道路部面積 (㎡)		
	左	右	計	左	右	計
0~1	-	4.9	4.9	-	-	-
1~2	5.3	-	5.3	1.3	-	1.3
4~5	4.2	66.7	70.9	0.4	-	0.4
5~6	3.7	69.4	73.1	1.2	26.0	27.2
8~9	0.3	-	0.3	-	-	-
9~10	-	47.2	47.2	-	-	-



新図

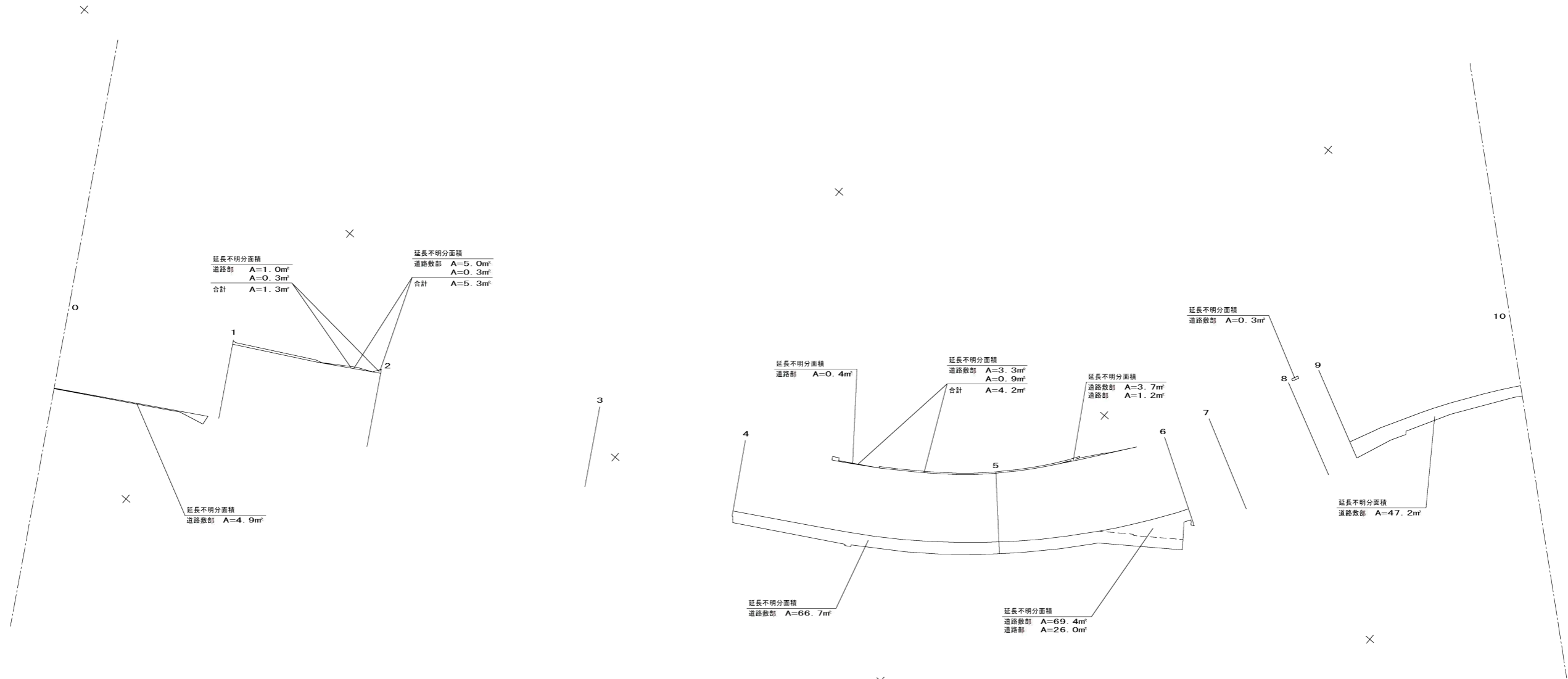
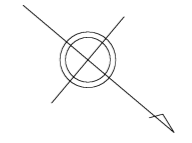


測点番号	NO. 0	NO. 1	NO. 2	NO. 3	NO. 4	NO. 5	NO. 6	NO. 7	NO. 8	NO. 9	NO. 10	
縦断勾配		$i=2.500\%$ $L=80.000m$		94.40		94.20		$i=0.917\%$ $L=60.000m$		93.65		$i=1.567\%$ $L=60.000m$
曲線半径								$R=100.000$ $CL=61.267$				$R=90.000$ $CL=70.551$

路線名	一般県道 岩屋川内嬉野線		
図面番号	38	縮尺	1:500
作成年月日	平成 20年 8月 7日		
測量者	株式会社原田設計		
佐賀県杵藤土木事務所			



延長不明分面積別図



延長不明分面積  
道路数部 A=1.0㎡  
A=0.3㎡  
合計 A=1.3㎡

延長不明分面積  
道路数部 A=5.0㎡  
A=0.3㎡  
合計 A=5.3㎡

延長不明分面積  
道路数部 A=4.9㎡

延長不明分面積  
道路数部 A=0.4㎡

延長不明分面積  
道路数部 A=3.3㎡  
A=0.9㎡  
合計 A=4.2㎡

延長不明分面積  
道路数部 A=3.7㎡  
道路部 A=1.2㎡

延長不明分面積  
道路数部 A=0.3㎡

延長不明分面積  
道路数部 A=47.2㎡


延長不明分面積  
道路数部 A=66.7㎡

延長不明分面積  
道路数部 A=69.4㎡  
道路部 A=26.0㎡

延長不明分面積

区間	道路数部面積 (㎡)			道路部面積 (㎡)		
	左	右	計	左	右	計
0~1	-	4.9	4.9	-	-	-
1~2	5.3	-	5.3	1.3	-	1.3
4~5	4.2	66.7	70.9	0.4	-	0.4
5~6	3.7	69.4	73.1	1.2	26.0	27.2
8~9	0.3	-	0.3	-	-	-
9~10	-	47.2	47.2	-	-	-

**新図**



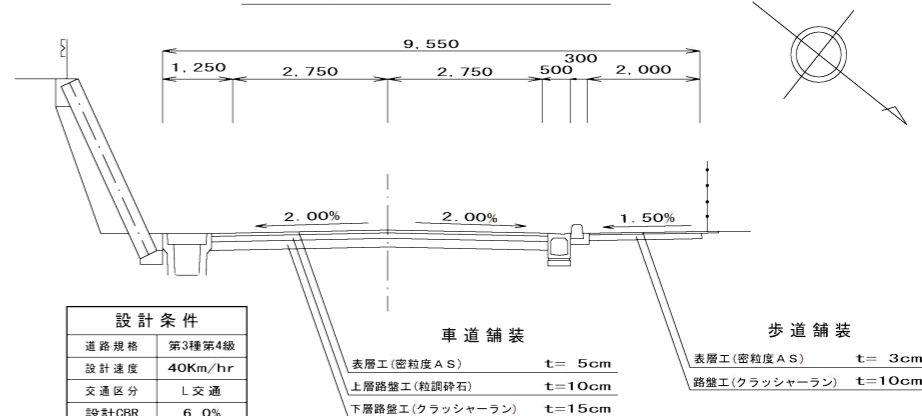
路線名	一般県道 岩屋川内嬉野線		
図面番号	38	縮尺	1:500
作成年月日	平成 20年 8月 7日		
測量者	株式会社原田設計		
佐賀県杵藤土木事務所			

測点番号	区間長	車道巾員	路肩巾員		歩道巾員			緑地帯巾員			待避所巾員	分離帯巾員	全市員	道路敷巾員	路面種別	設計C B R	舗装年度	改良未改良	改良年度	防護柵延長		側溝延長		備考
			左	右	左	右	左	右	左	右										左	右			

世界測地系

測点	X	Y
T. 2	8911.767	-91318.802
T. 3	8977.617	-91342.617
T. 4	9007.926	-91389.278
T. 5	9049.328	-91426.153
TH. 11	8922.494	-91314.320

標準断面図 S=1:100



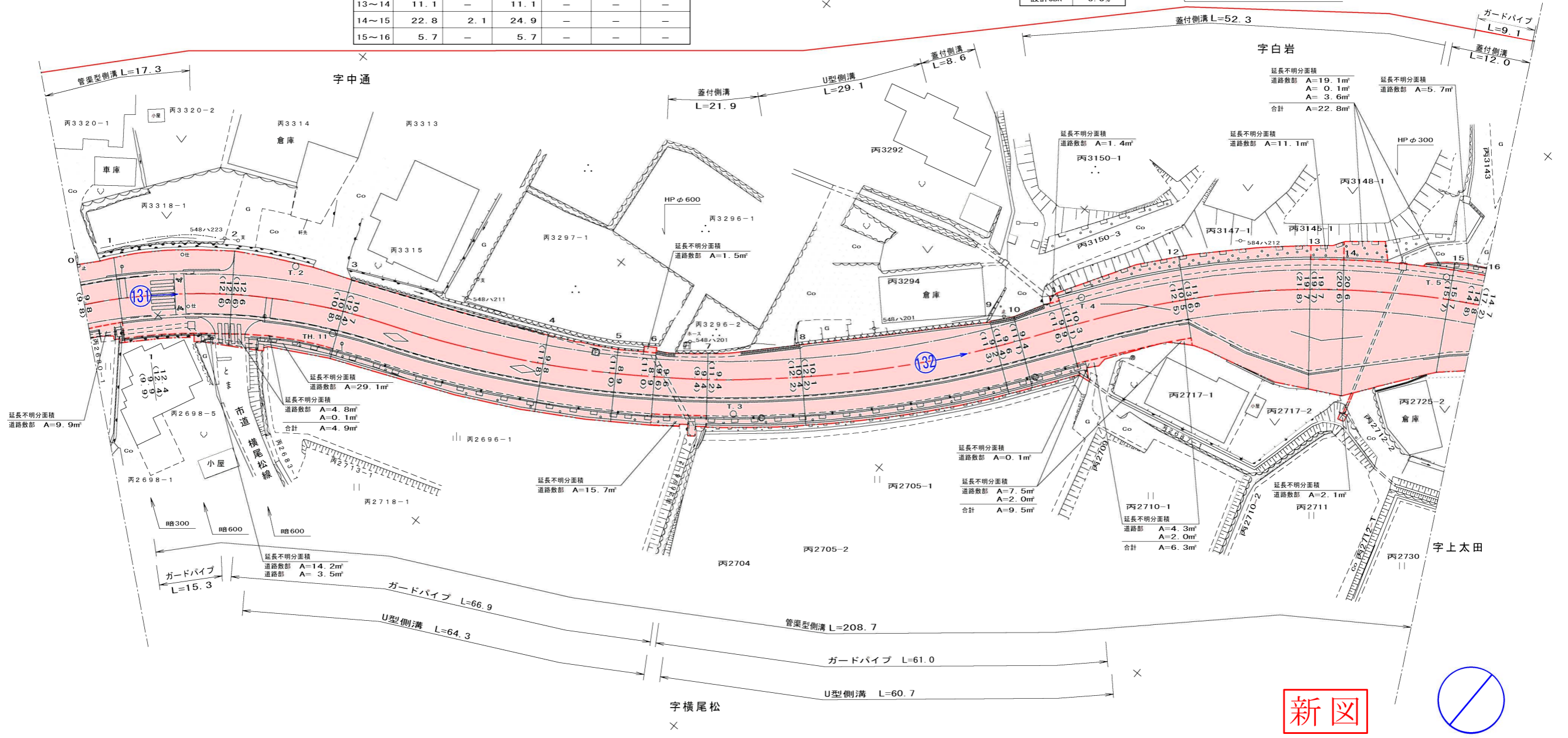
設計条件

道路規格	第3種第4級
設計速度	40Km/hr
交通区分	L交通
設計CBR	6.0%

延長不明分面積 (延長不明分面積別固有)

区間	道路敷部面積 (㎡)			道路部面積 (㎡)		
	左	右	計	左	右	計
0~1	-	9.9	9.9	-	-	-
1~2	-	14.2	14.2	-	3.5	3.5
2~3	-	29.1	29.1	-	4.9	4.9
5~6	1.5	-	1.5	-	-	-
6~7	-	15.7	15.7	-	-	-
10~11	1.4	0.1	1.5	-	-	-
11~12	-	9.5	9.5	-	6.3	6.3
13~14	11.1	-	11.1	-	-	-
14~15	22.8	2.1	24.9	-	-	-
15~16	5.7	-	5.7	-	-	-

嬉野市嬉野町大字吉田



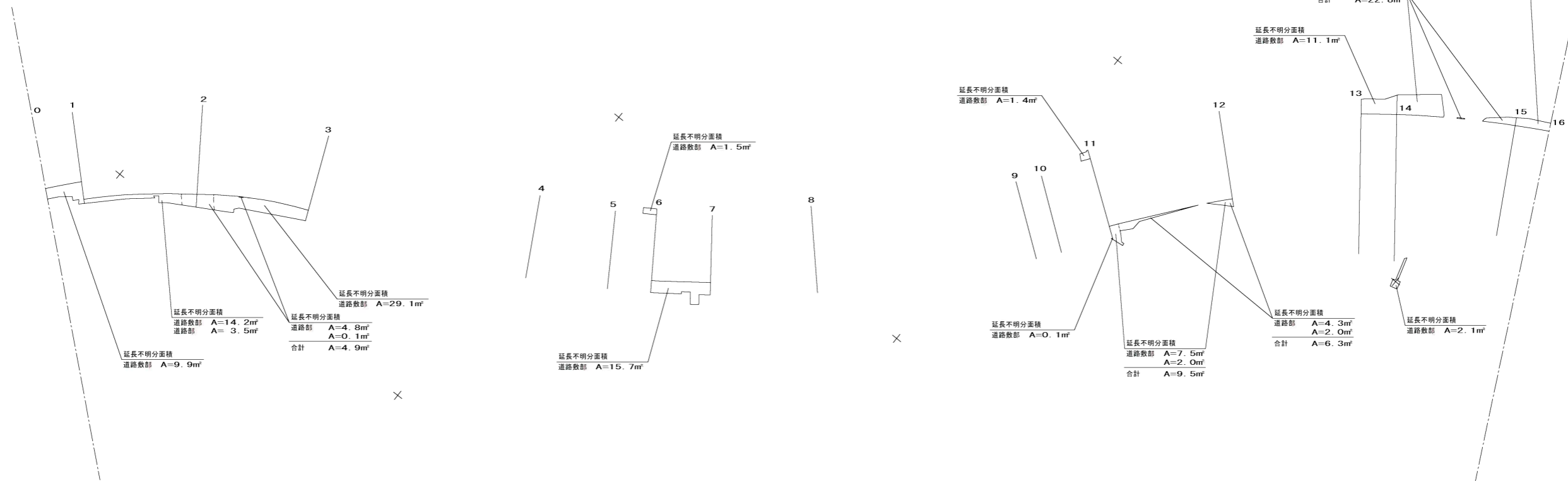
測点番号	NO. 0	NO. 1	NO. 2	NO. 3	NO. 4	NO. 5	NO. 6	NO. 7	NO. 8	NO. 9	NO. 10	NO. 11	NO. 12	NO. 13	NO. 14	NO. 15	NO. 16	
縦断勾配			92.71		93.45													
曲線半径			R=90.000 CL=70.551						R=160.000 CL=96.501							R=125.0 CL=73.8		

路線名	一般県道 岩屋川内嬉野線		
図面番号	39	縮尺	1:500
作成年月日	平成 13年 6月 28日		
測量者	(株) エスジー技術コンサルタント		
佐賀県杵藤土木事務所			



測点番号	区間長	車道巾員	路肩巾員	歩道巾員			緑地帯巾員			待避所巾員	分離帯巾員	全市員	道路敷巾員	路面種別	設計C B R	舗装年度	改良未改良	改良年度	防護柵延長		側溝延長		備考
				左	右	帯列	左	帯列	右										左	右	左	右	
0	0.0	5.5	1.6	2.7							9.8	9.8	As	6.0%	H19改	H19							
1	5.3	5.5	1.6	2.8							9.9	9.9	"	"	"	"			2.1	5.5		延長不明分面積	
2	17.1	5.5	1.6	2.8	2.5						12.4	12.4	"	"	"	"			13.2	11.8	16.4	延長不明分面積	
3	17.1	5.5	4.6	3.1	2.5						12.6	12.6	"	"	H19	H19			12.7		26.7	延長不明分面積	
4	31.4	5.5	3.0	2.3	2.3						10.7	12.4	"	"	H12	H12			31.9		63.7		
5	11.1	5.5	1.1	2.3							8.9	11.0	"	"	"	"			11.5		22.9		
6	5.9	5.5	1.0	2.4							8.9	11.0	"	"	H12	H12			6.1		12.1	延長不明分面積	
7	8.0	5.5	1.7	2.4							9.6	9.6	"	"	H11	H11			7.5	7.9	14.1	延長不明分面積	
8	14.4	5.5	1.6	2.3							9.4	11.2	"	"	H11	H11			15.0	14.0	29.8		
9	29.9	5.5	2.4	2.2							10.4	12.2	"	"	"	"			30.9	29.1	61.7		
10	3.7	5.5	1.9	2.2							9.6	11.4	"	"	"	"			3.7	3.7	7.4		
11	7.4	5.5	2.2	2.2							9.4	11.1	"	"	"	"			7.5	4.9	14.9	延長不明分面積	
12	18.5	5.5	2.6	2.2							9.9	11.6	"	"	"	"			1.1	19.0	19.7	延長不明分面積	
13	19.0	5.5	2.6	2.4							10.3	11.1	"	"	"	"							
14	5.0	5.5	11.8	2.4							10.5	12.5	"	"	"	"							
15	16.1	5.5	7.7	2.5							11.6	13.6	"	"	"	"							
16	4.7	5.5	6.7	2.6							19.7	19.7	"	"	"	"			4.2	15.7	14.9	延長不明分面積	
計	214.6										14.8	14.8	As	6.0%	H10改	H10			9.1	143.2	141.2	333.7	

延長不明分面積別図



区間	道路敷部面積 (㎡)			道路部面積 (㎡)		
	左	右	計	左	右	計
0~1	-	9.9	9.9	-	-	-
1~2	-	14.2	14.2	-	3.5	3.5
2~3	-	29.1	29.1	-	4.9	4.9
5~6	1.5	-	1.5	-	-	-
6~7	-	15.7	15.7	-	-	-
10~11	1.4	0.1	1.5	-	-	-
11~12	-	9.5	9.5	-	6.3	6.3
13~14	11.1	-	11.1	-	-	-
14~15	22.8	2.1	24.9	-	-	-
15~16	5.7	-	5.7	-	-	-

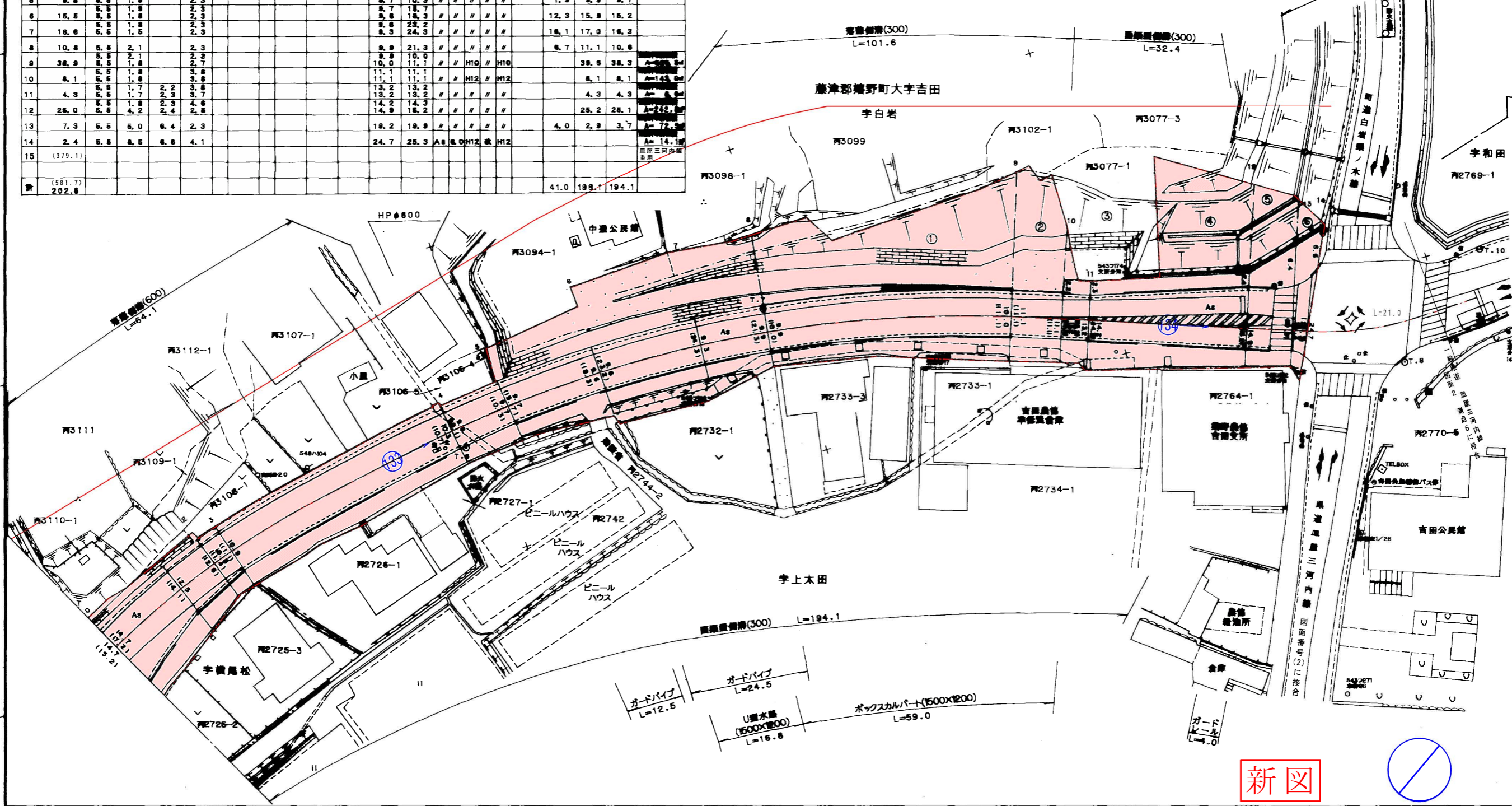
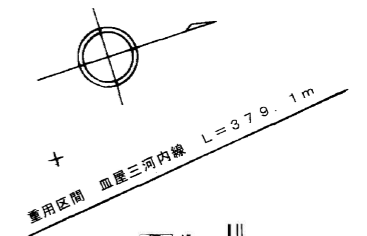
**新図**

路線名	一般県道 岩屋川内嬉野線		
図面番号	39	縮尺	1:500
作成年月日	平成 20年 8月 7日		
測量者	株式会社原田設計		
佐賀県杵藤土木事務所			

測点番号	区間長	車道巾員	路肩巾員	歩道巾員			緑地帯巾員			待避所巾員	分離帯巾員	全巾員	道路敷巾員	路面種別	設計C/R	舗装年度	改良未改良	改良年度	防護欄延長		側溝延長		備考	
				左	右	左	右	左	右										左	右	左	右		
0	0.0	5.5	3.6	2.6							14.7	17.2	A8	H10										
1	13.8	5.5	3.6	3.4							12.5	14.1	#	#	#	#	#				14.2	13.6		
2	6.8	5.5	3.0	2.3							10.8	12.6	#	#	#	#	#				8.9	8.6		
3	3.3	5.5	3.0	2.3							10.8	11.4	#	#	#	#	#				3.8	3.2		
4	40.0	5.5	2.5	2.3							10.3	10.7	#	#	#	#	#				39.4	39.4		
5	9.8	5.5	2.1	2.3							8.9	10.1	#	#	#	#	#				1.9	9.9	9.7	
6	15.5	5.5	1.8	2.3							8.7	18.7	#	#	#	#	#				12.3	15.9	15.2	
7	16.6	5.5	1.5	2.3							8.3	23.2	#	#	#	#	#				16.1	17.0	16.3	
8	10.8	5.5	2.1	2.3							8.9	21.3	#	#	#	#	#				8.7	11.1	10.6	
9	38.9	5.5	2.1	2.3							8.8	10.0	#	#	H10	#	H10				38.5	38.3		
10	8.1	5.5	1.8	3.8							11.1	11.1	#	#	H12	#	H12				8.1	8.1	A=14.5	
11	4.3	5.5	1.7	3.8							13.2	13.2	#	#	#	#	#				4.3	4.3	A=8.0	
12	25.0	5.5	4.2	4.8							14.2	14.3	#	#	#	#	#				25.2	25.1	A=24.2	
13	7.3	5.5	5.0	2.3							18.2	18.9	#	#	#	#	#				4.0	2.9	3.7	
14	2.4	5.5	8.6	4.1							24.7	25.3	A8	H12									A=14.1	
15	(379.1)																							A=14.1
計	(581.7)										41.0	198.1												194.1

点名	X座標	Y座標
T.6	8745.597	-91217.828
T.7	8797.240	-91224.398
T.8	8891.711	-91185.111

断面不明外周線(プランメーターにより算出)			
符号	測点	道路幅員	道路敷幅員
○	8-9	—	526.5
●	9-10	—	143.0
●	10-11	—	8.6
●	11-12	—	242.8
●	12-13	—	72.5
●	13-14	—	14.1



測点番号	NO.0	NO.1	NO.2	NO.3	NO.4	NO.5	NO.6	NO.7	NO.8	NO.9	NO.10	NO.11	NO.12	NO.13	NO.14
縦断勾配	8%未満														
曲線半径	R=125 CL=73.8											R=190 CL=91.6			

路線名	一般県道 岩屋川内嬉野線		
図面番号	40	縮尺	1:500
作成年月日	平成13年6月28日		
測量者	(株) エスジー技術コンサルタント		
佐賀県 杵藤 土木事務所			

修正年月日 令和 7年 3月14日 (公財) 佐賀県建設技術支援機構  
 修正年月日 平成28年11月30日 (公財) 佐賀県建設技術支援機構