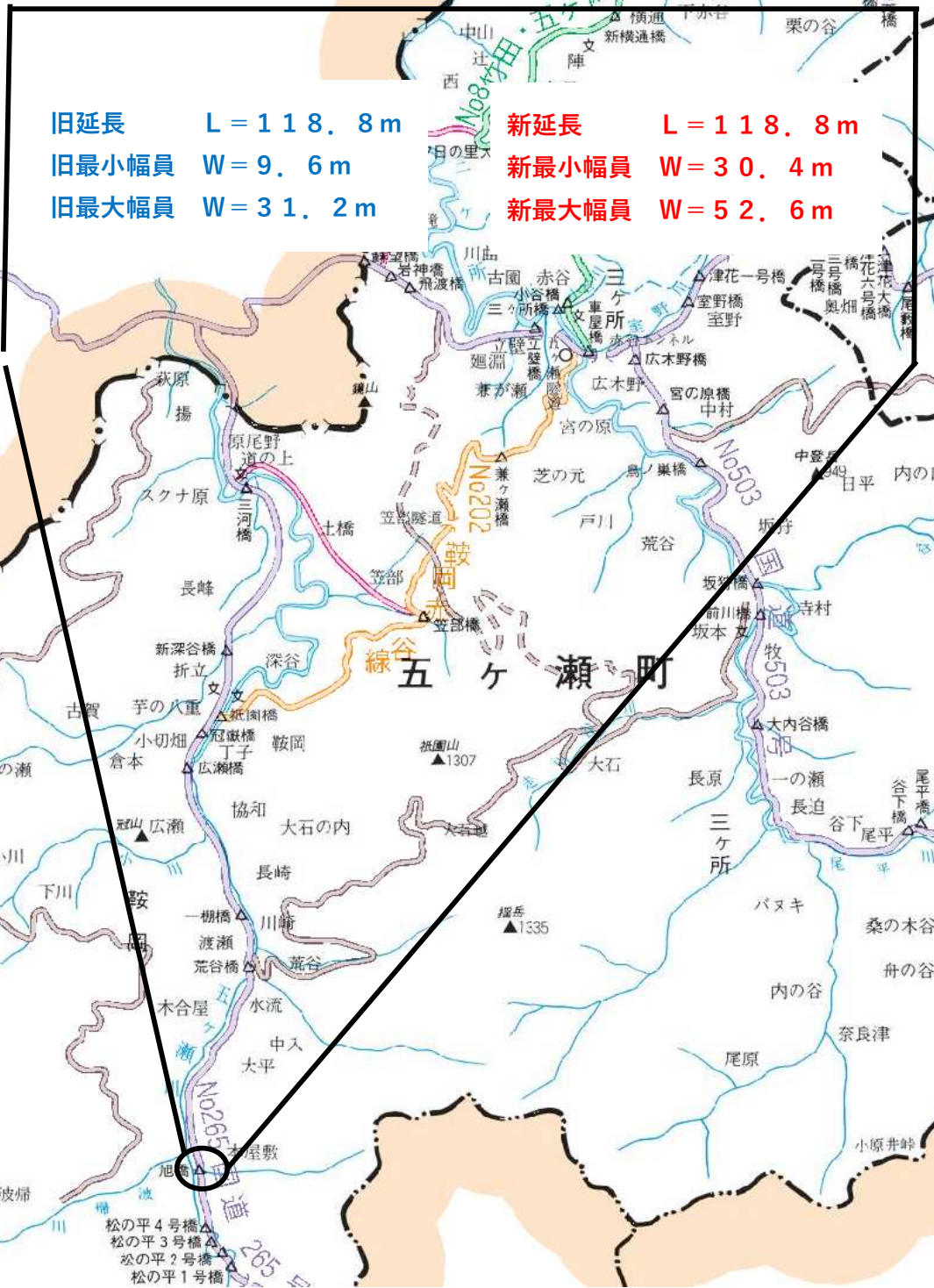


# 区域変更・供用開始

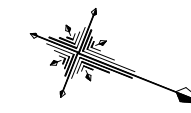
終点  
西白杵郡五ヶ瀬町大字鞍岡字松ノ平4749番5地先

起点  
西白杵郡五ヶ瀬町大字鞍岡字松ノ平4750番地6地先



# 用地平面図 縮尺1:500

## 西臼杵郡五ヶ瀬町大字鞍岡字松ノ平 区域変更・供用開始

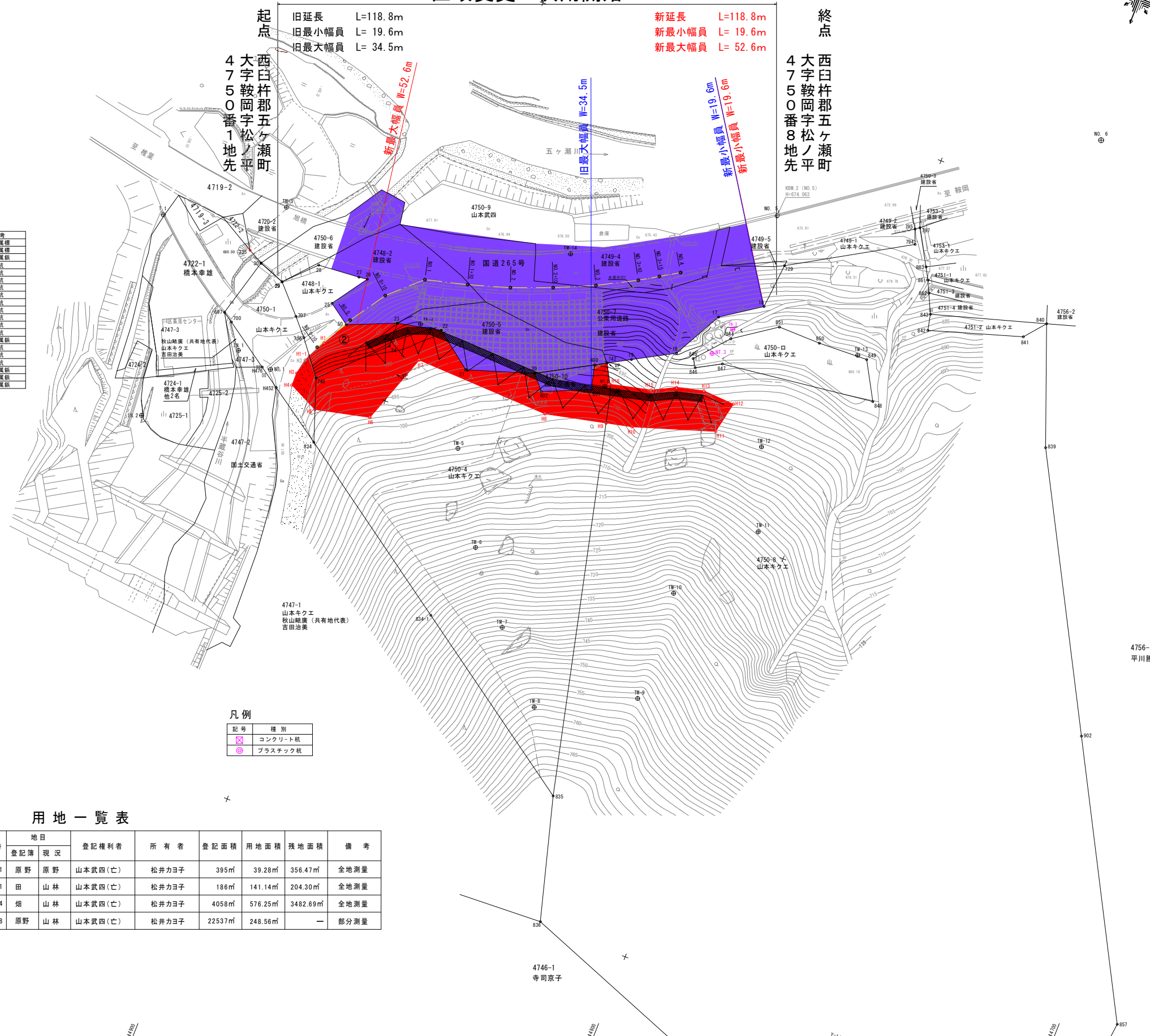


中心線座標一覧表

点名	X座標	Y座標
NO.0-10	-44919.330	14594.236
NO.0	-44914.530	14585.463
NO.0+10	-44909.014	14577.122
NO.1	-44901.762	14570.237
NO.1+10	-44892.096	14567.673
NO.2	-44882.563	14564.652
NO.2+10	-44873.271	14560.957
NO.3	-44864.191	14556.768
NO.3+10	-44855.407	14551.989
NO.3+15	-44851.163	14549.246
NO.4	-44846.919	14546.703

基準点座標一覧表

点名	X座標	Y座標	種別	備考
NO.5	-44830.835	14526.049	3級基準点	メ金属標
NO.6	-44766.984	14461.729	3級基準点	メ金属標
TM-3	-44928.054	14566.498	4級基準点	金属標
TM-4	-44898.916	14580.252	4級基準点	木杭
TM-5	-44880.058	14604.030	4級基準点	木杭
TM-6	-44867.699	14624.041	4級基準点	木杭
TM-7	-44855.083	14639.039	4級基準点	木杭
TM-8	-44841.256	14653.619	4級基準点	木杭
TM-9	-44819.535	14642.827	4級基準点	木杭
TM-10	-44820.790	14616.900	4級基準点	木杭
TM-11	-44807.717	14596.293	4級基準点	木杭
TM-12	-44814.336	14577.547	4級基準点	木杭
TM-13	-44801.326	14549.375	4級基準点	木杭
TM-14	-44872.418	14552.091	4級基準点	金属標
IN.1	-44927.584	14603.026	補助基準点	木杭
IN.2	-44935.521	14577.942	補助基準点	木杭
IN.3	-44833.117	14561.523	補助基準点	木杭
IN.1	-44936.204	14601.701	引照点	金属標
IN.2	-44951.583	14624.144	引照点	金属標
IN.3	-44830.656	14554.523	引照点	金属標



凡例

記号	種別
□	コンクリート杭
○	プラスチック杭

用地一覧表

整理番号	大字	字	地番	地目		登記権利者	所有者	登記面積	用地面積	残地面積	備考
				登記簿	現況						
①	鞍岡	松ノ平	4750-1	原野	原野	山本武四(亡)	松井カヨ子	395㎡	39.28㎡	356.47㎡	全地測量
②	セツ山	八重ノ平	4748-1	田	山林	山本武四(亡)	松井カヨ子	186㎡	141.14㎡	204.30㎡	全地測量
③	セツ山	八重ノ平	4750-4	畑	山林	山本武四(亡)	松井カヨ子	4058㎡	576.25㎡	3482.69㎡	全地測量
④	セツ山	八重ノ平	4750-8	原野	山林	山本武四(亡)	松井カヨ子	22537㎡	248.56㎡	—	部分測量

工事名	平成31年度 国防防災 第52-53-B号 国道265号 本屋敷工区 用地測量業務
図面名	用地平面図
作成年月日	令和2年 3月
縮尺	1:500 図面番号 2/3
会社名	株式会社 横南西コンサルタント
事業者名	宮崎県 西臼杵支庁土木課