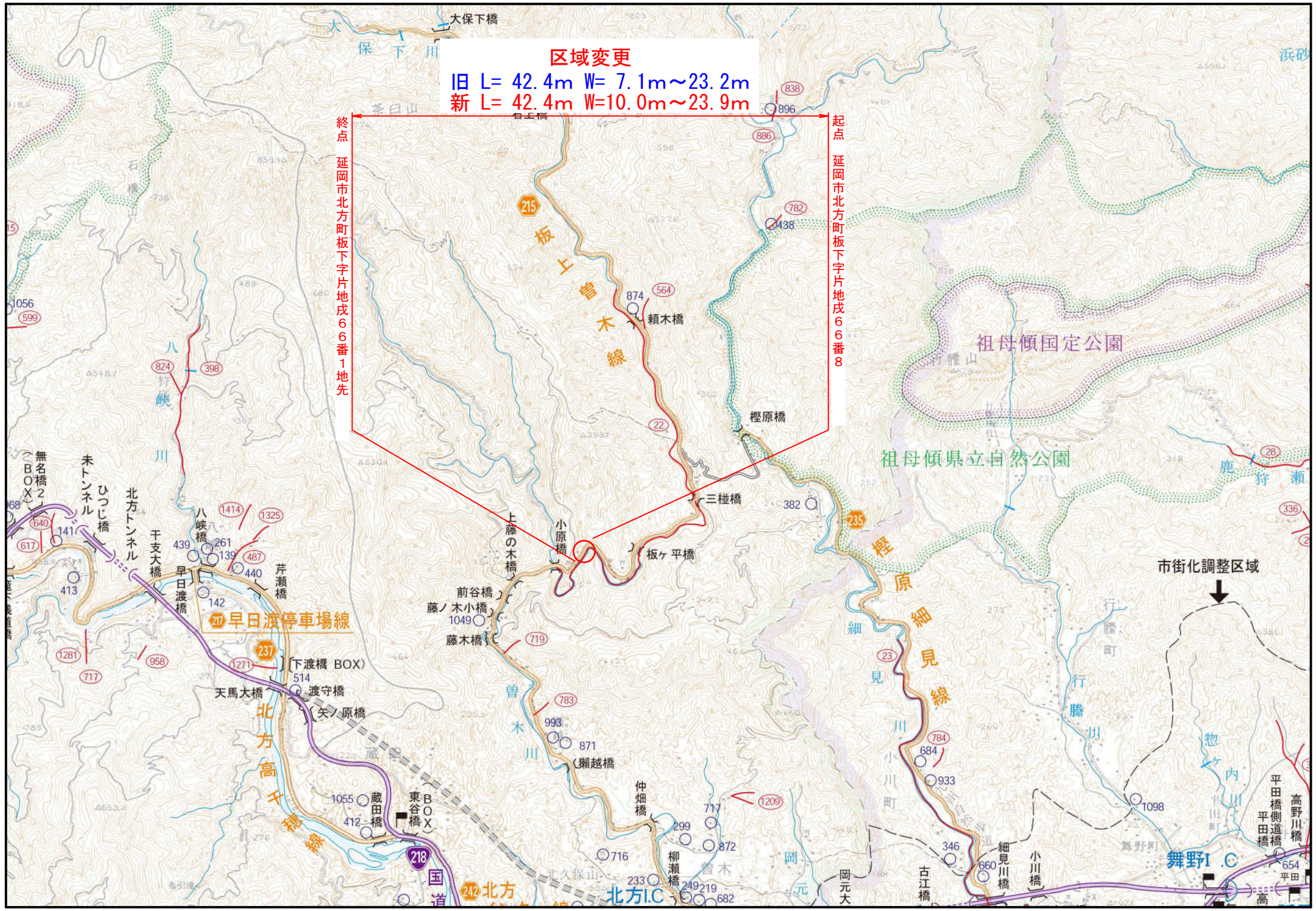


区域変更

旧 L= 42.4m W= 7.1m~23.2m
 新 L= 42.4m W=10.0m~23.9m

終点 延岡市北方町板下字片地成6番1地先

起点 延岡市北方町板下字片地成6番8



市街化調整区域

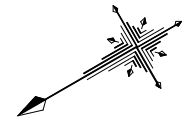
舞野IC

早日渡停車場線

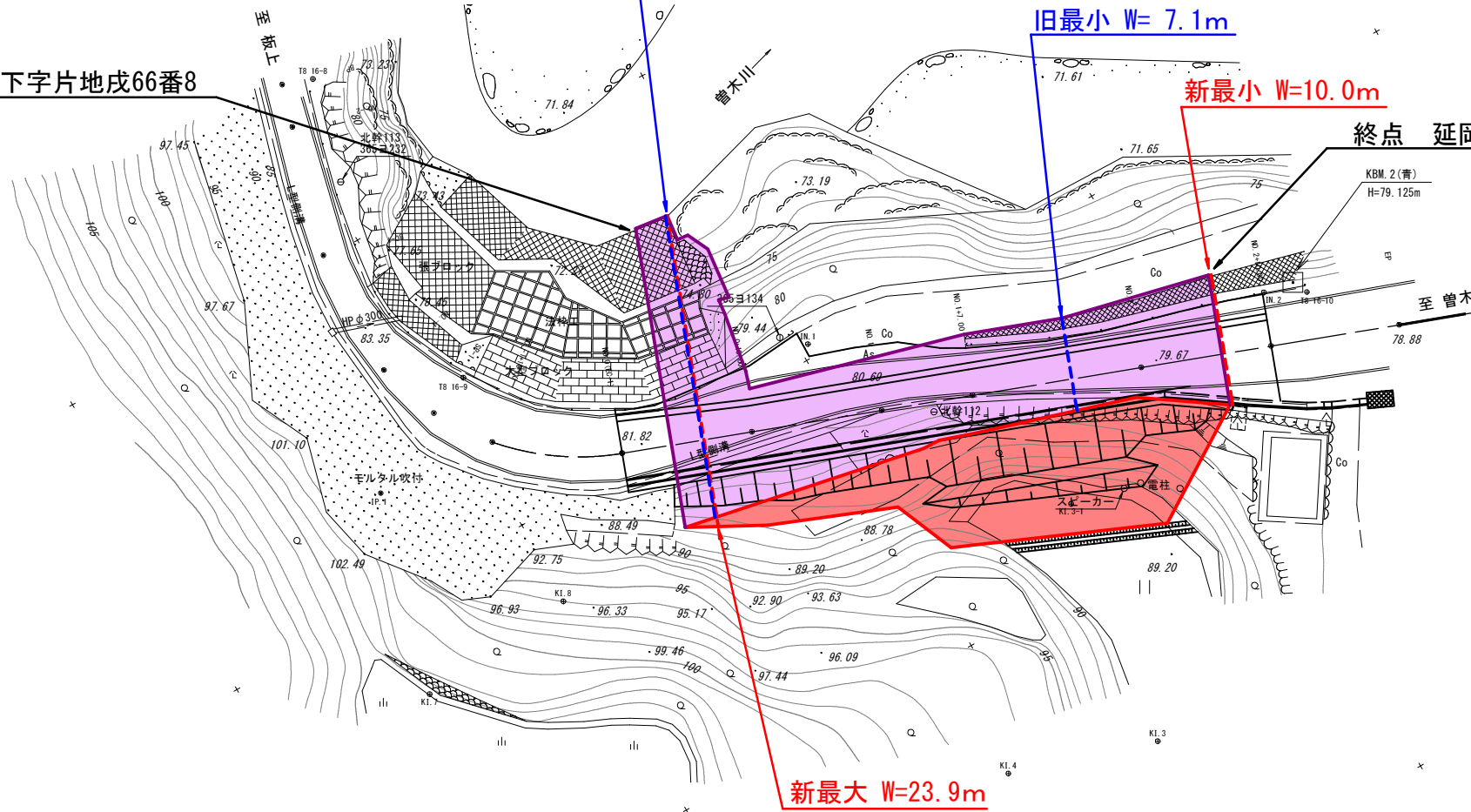
北方高千穂線

平面図

延岡市北方町板下字片地



起点 延岡市北方町板下字片地戊66番8



終点 延岡市北方町板下字片地戊66番1地先

旧	W= 7.1m~23.2m	L= 42.4m
新	W= 10.0m~23.9m	L= 42.4m

台帳番号 49・50

工事名	板上曾木線 三柱工区	
図面名	平面図	
作成年月日	令和4年1月27日	
縮尺	1/250	図面番号
会社名		
事業者名	宮崎県 延岡土木事務所	