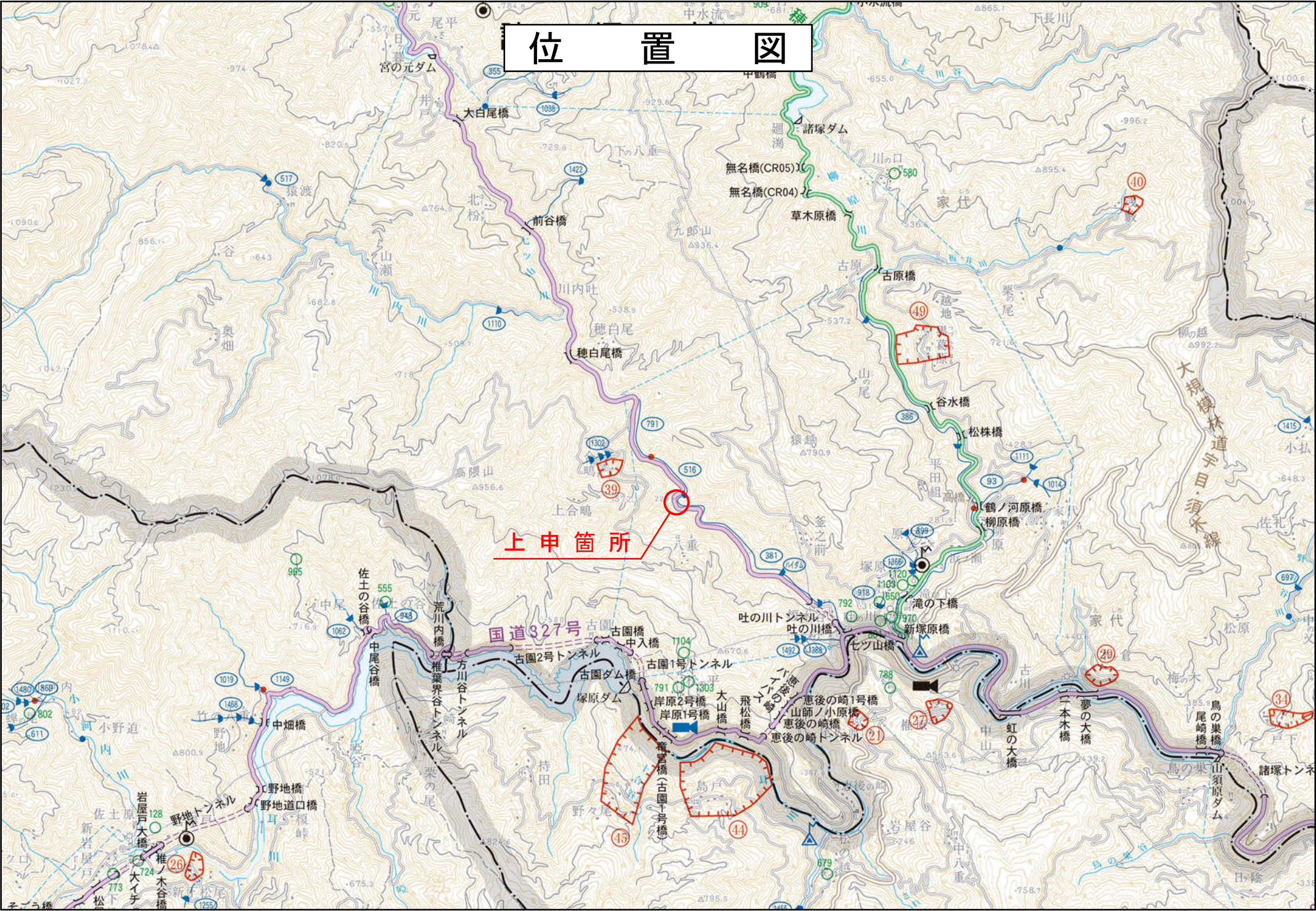
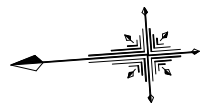


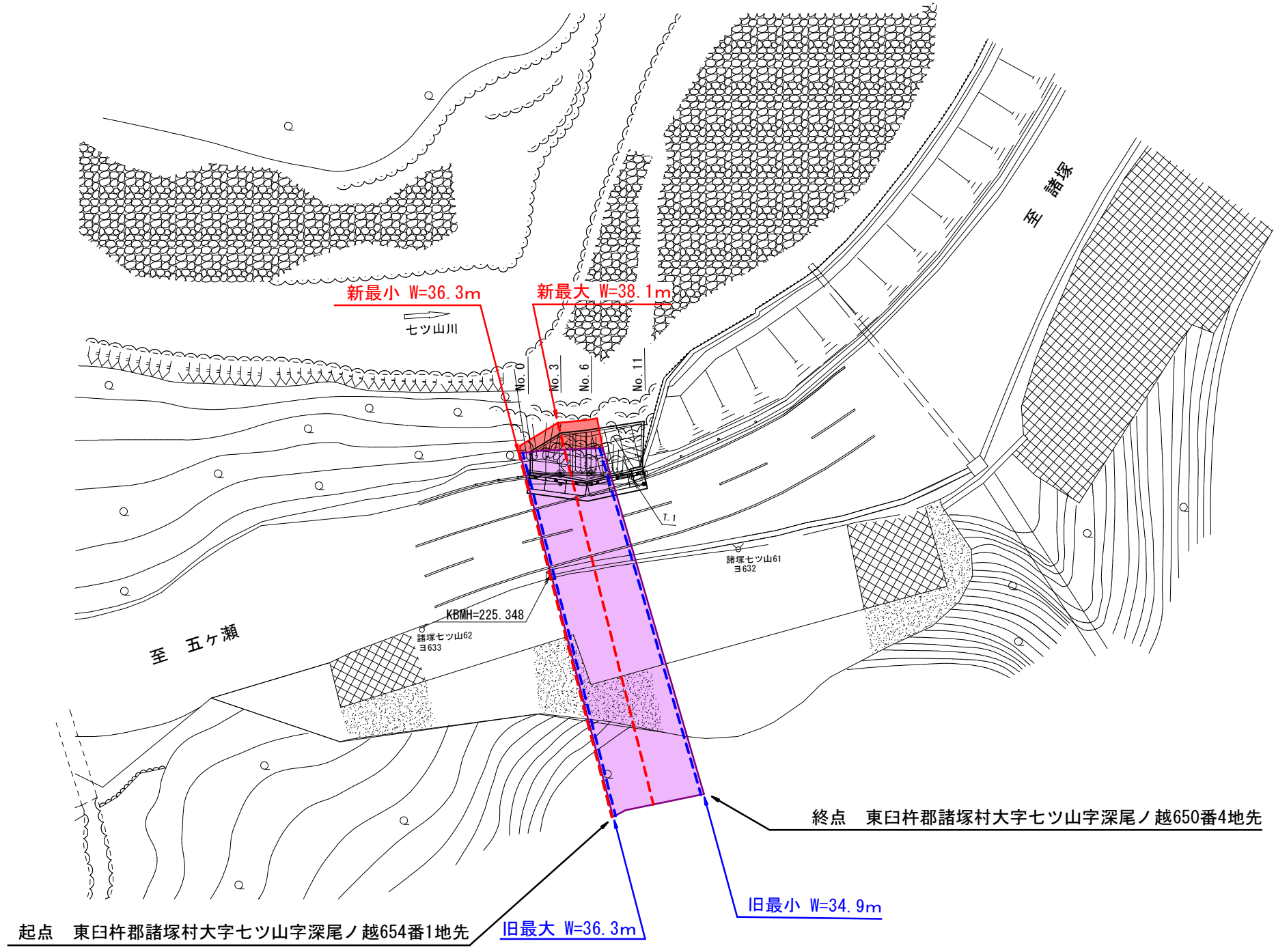
位置図



平面図 縮尺=1:500



1.2



旧	W=34.9m~36.3m	L= 8.1m
新	W=36.3m~38.1m	L= 8.1m

台帳番号 165

工事名	国道503号 八重工区		
図面名	平面図		
作成年月日	令和 3年 8月		
縮尺	記載	図面番号	/
会社名			
事業者名	宮崎県日向土木事務所		