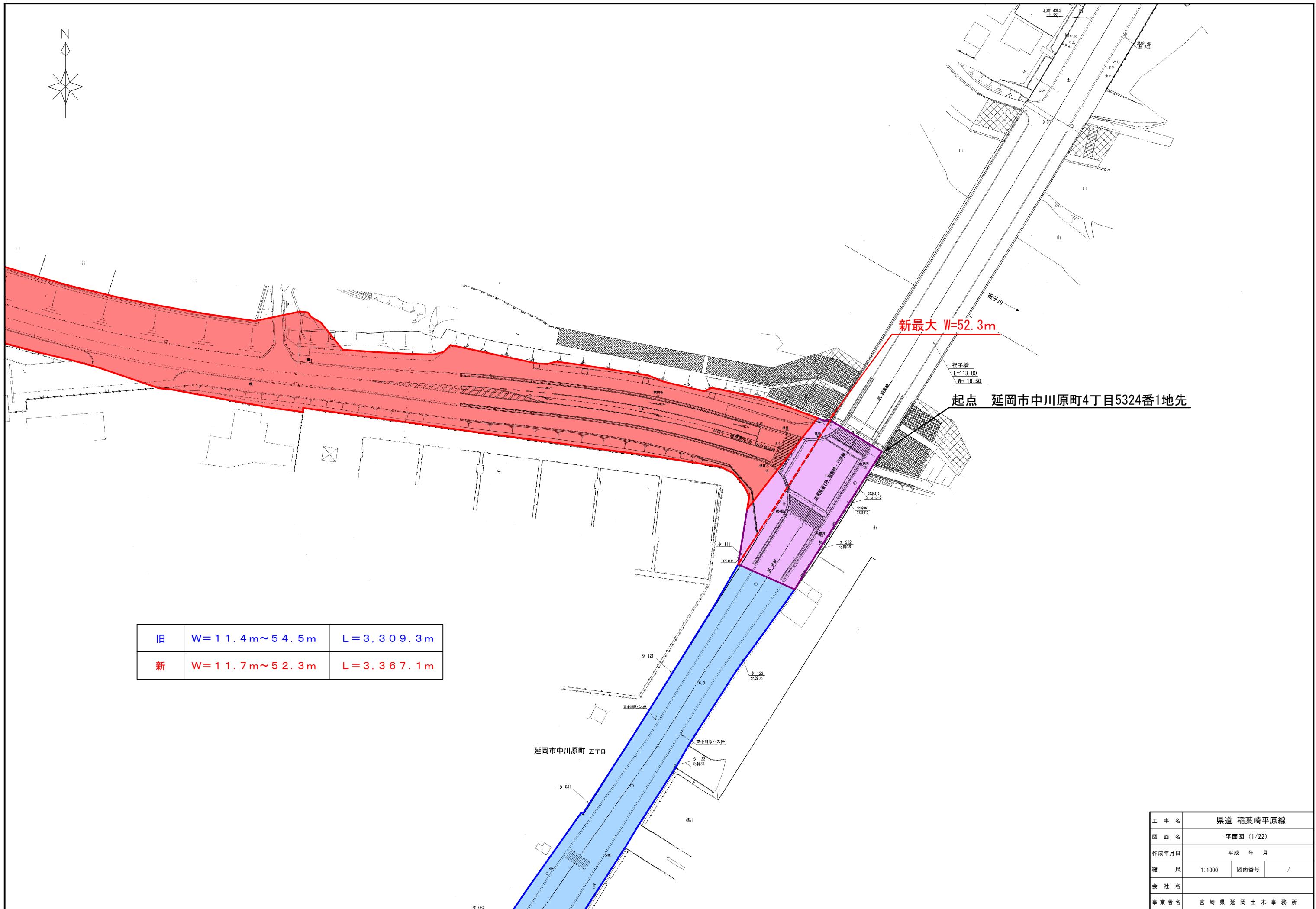
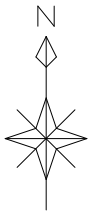


区域変更

旧 L=3, 309.3m W=11.4m~54.5m

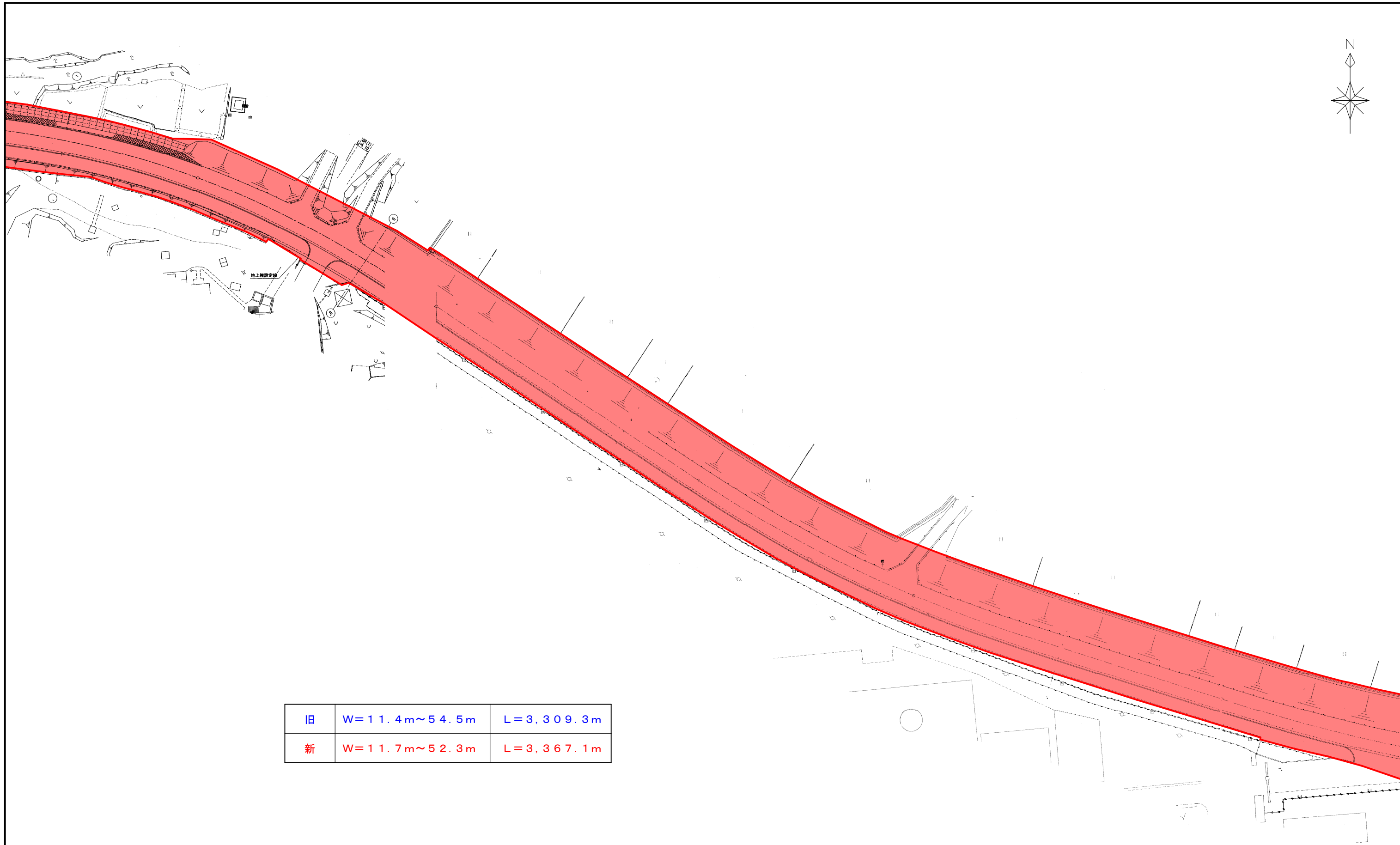
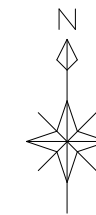
新 L=3, 367.1m W=11.7m~52.3m





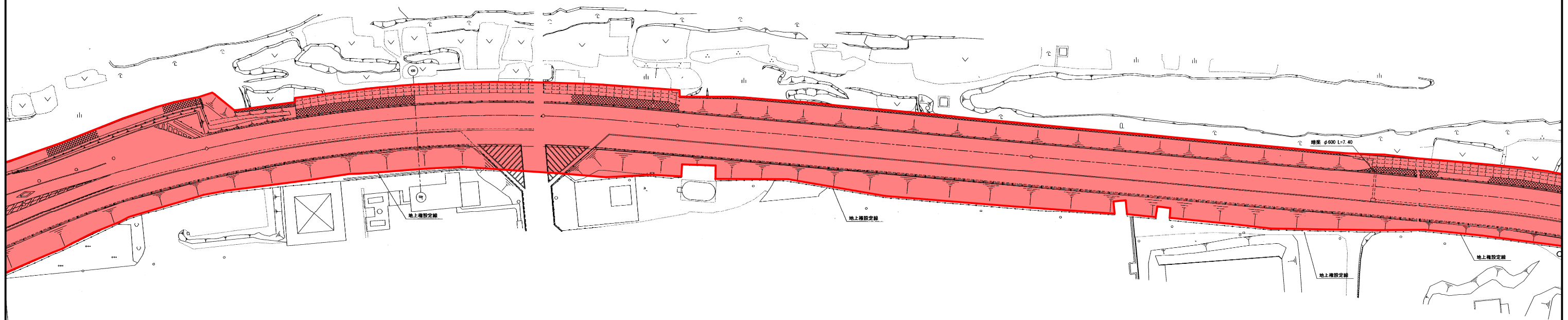
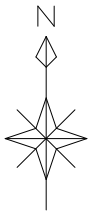
旧	W=11.4m~54.5m	L=3,309.3m
新	W=11.7m~52.3m	L=3,367.1m

工事名	県道 稲葉崎平原線		
図面名	平面図 (1/22)		
作成年月日	平成 年 月		
縮尺	1:1000	図面番号	/
会社名			
事業者名	宮崎県延岡土木事務所		



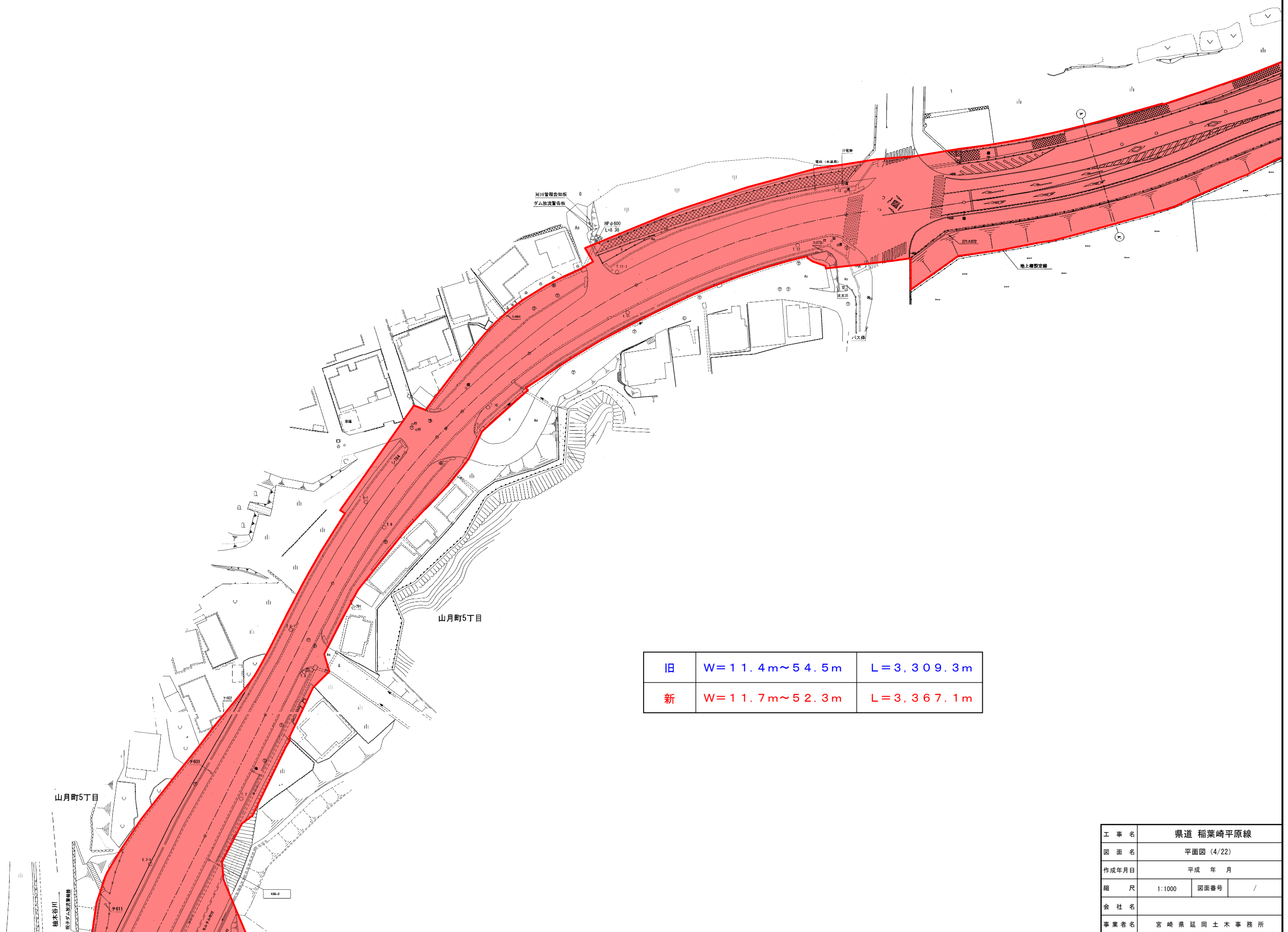
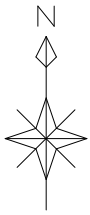
旧	W=11.4m~54.5m	L=3,309.3m
新	W=11.7m~52.3m	L=3,367.1m

工事名	県道 稲葉崎平原線		
図面名	平面図 (2/22)		
作成年月日	平成 年 月		
縮尺	1:1000	図面番号	/
会社名			
事業者名	宮崎県延岡土木事務所		



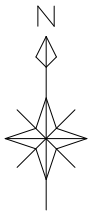
旧	W=11.4m~54.5m	L=3,309.3m
新	W=11.7m~52.3m	L=3,367.1m

工事名	県道 稲葉崎平原線		
図面名	平面図 (3/22)		
作成年月日	平成 年 月		
縮尺	1:1000	図面番号	/
会社名			
事業者名	宮崎県延岡土木事務所		



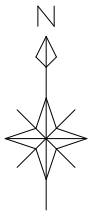
旧	W=11.4m~54.5m	L=3,309.3m
新	W=11.7m~52.3m	L=3,367.1m

工事名	県道 稲葉崎平原線		
図面名	平面図 (4/22)		
作成年月日	平成 年 月		
縮尺	1:1000	図面番号	/
会社名			
事業者名	宮崎県延岡土木事務所		



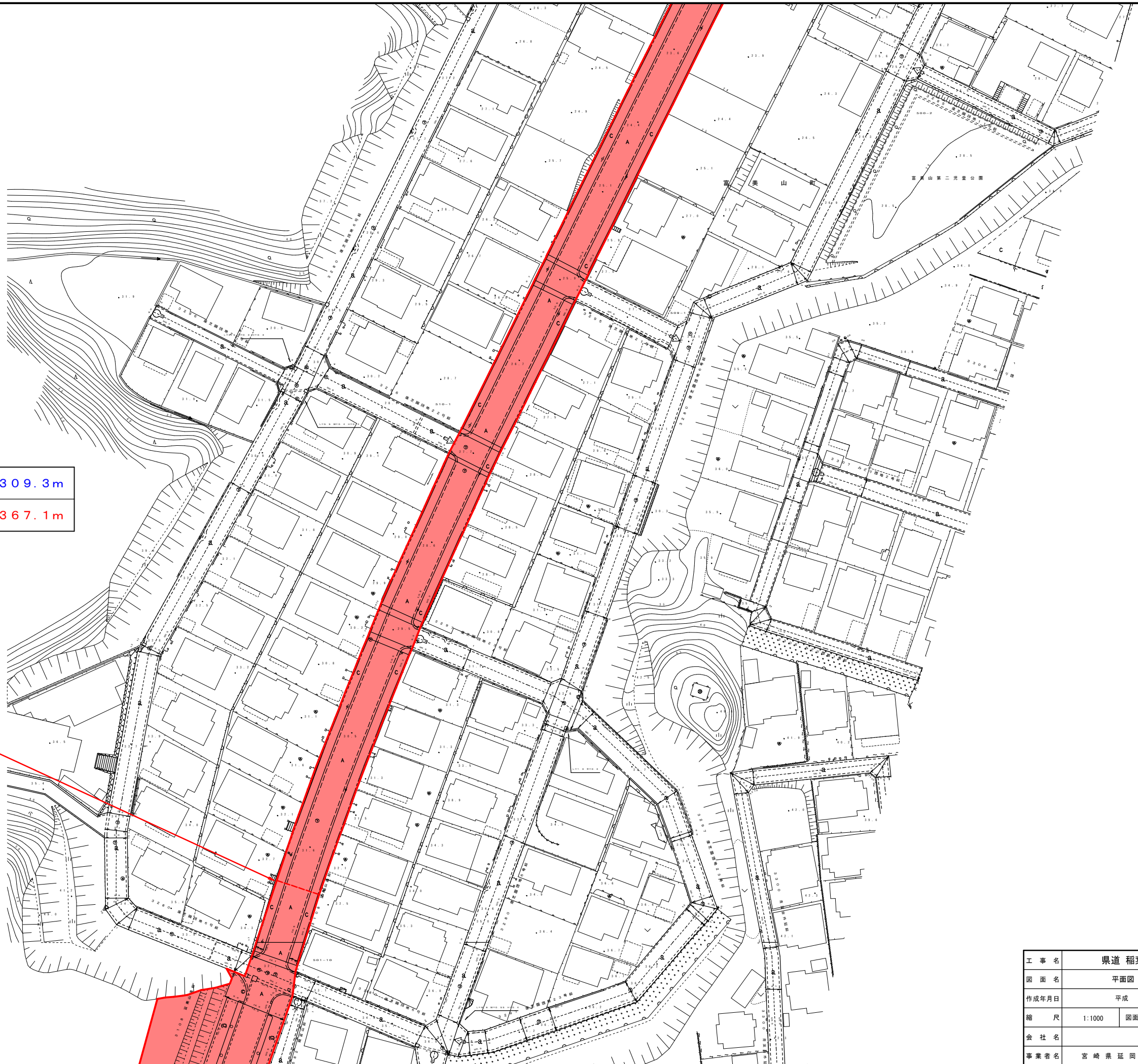
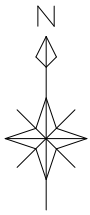
旧	W=11.4m~54.5m	L=3,309.3m
新	W=11.7m~52.3m	L=3,367.1m

工事名	県道 稲葉崎平原線		
図面名	平面図 (5/22)		
作成年月日	平成 年 月		
縮尺	1:1000	図面番号	/
会社名			
事業者名	宮崎県延岡土木事務所		



旧	W=11.4m~54.5m	L=3,309.3m
新	W=11.7m~52.3m	L=3,367.1m

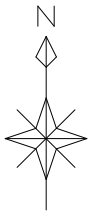
工事名	県道 稲葉崎平原線		
図面名	平面図 (6/22)		
作成年月	平成 年 月		
縮尺	1:1000	図面番号	/
会社名			
事業者名	宮崎県延岡土木事務所		



旧	W=11.4m~54.5m	L=3,309.3m
新	W=11.7m~52.3m	L=3,367.1m

新最小 W=11.7m

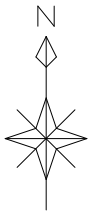
工事名	県道 稲葉崎平原線		
図面名	平面図 (7/22)		
作成年月日	平成 年 月		
縮尺	1:1000	図面番号	/
会社名			
事業者名	宮崎県延岡土木事務所		



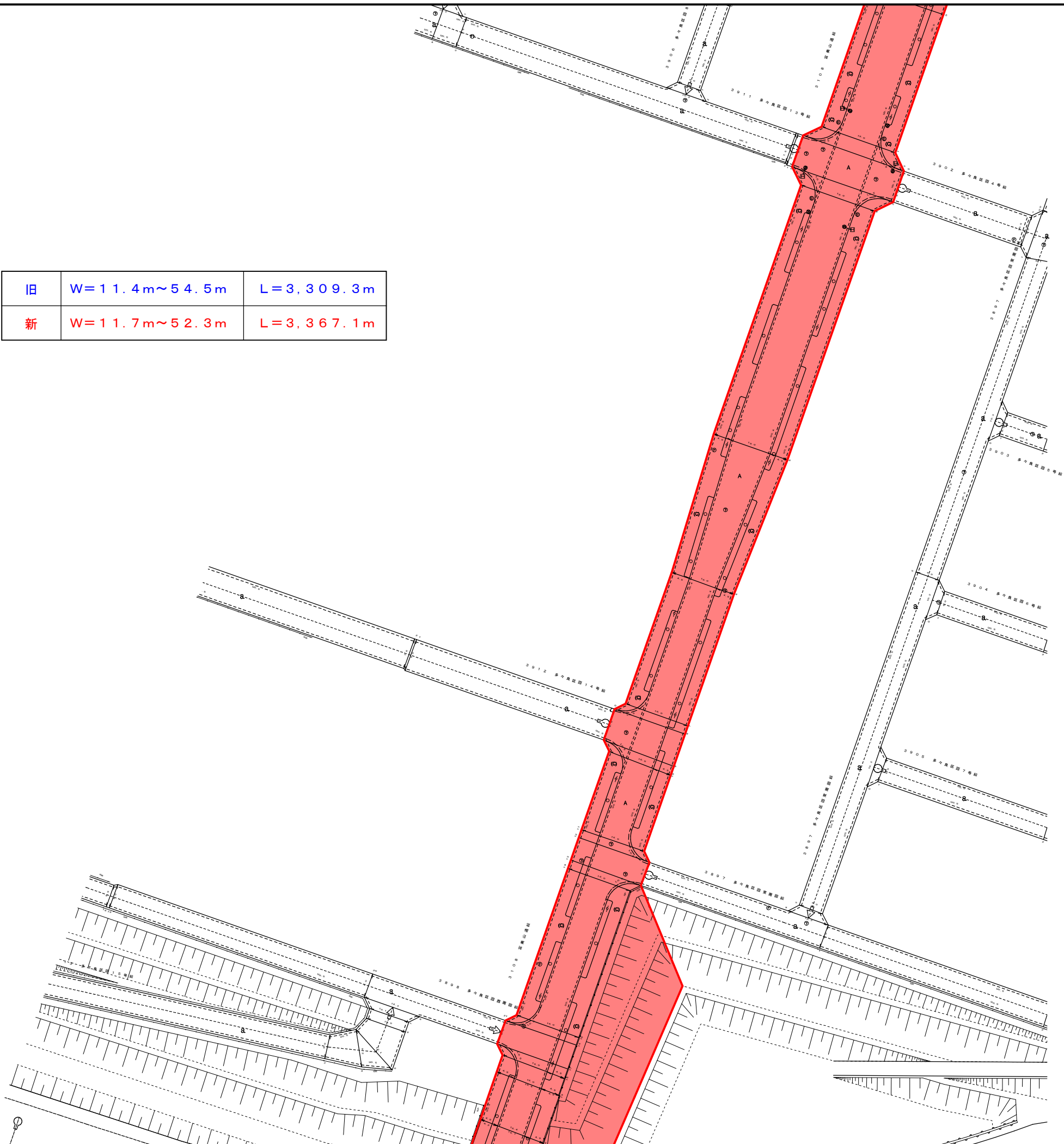
旧	W=11.4m~54.5m	L=3,309.3m
新	W=11.7m~52.3m	L=3,367.1m



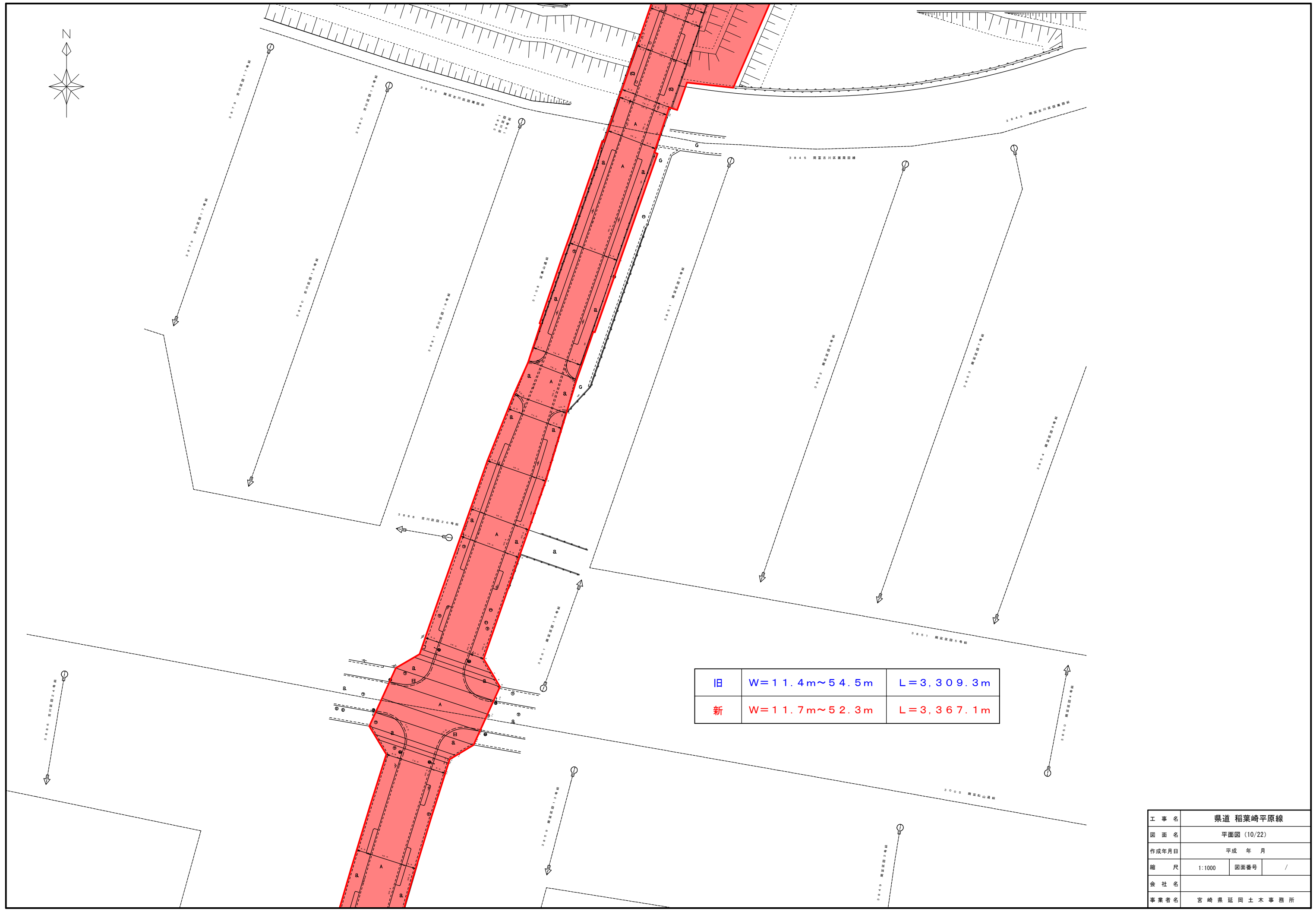
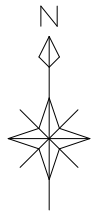
工事名	県道 稲葉崎平原線		
図面名	平面図 (8/22)		
作成年月日	平成 年 月		
縮尺	1:1000	図面番号	/
会社名			
事業者名	宮崎県延岡土木事務所		



旧	W=11.4m~54.5m	L=3,309.3m
新	W=11.7m~52.3m	L=3,367.1m

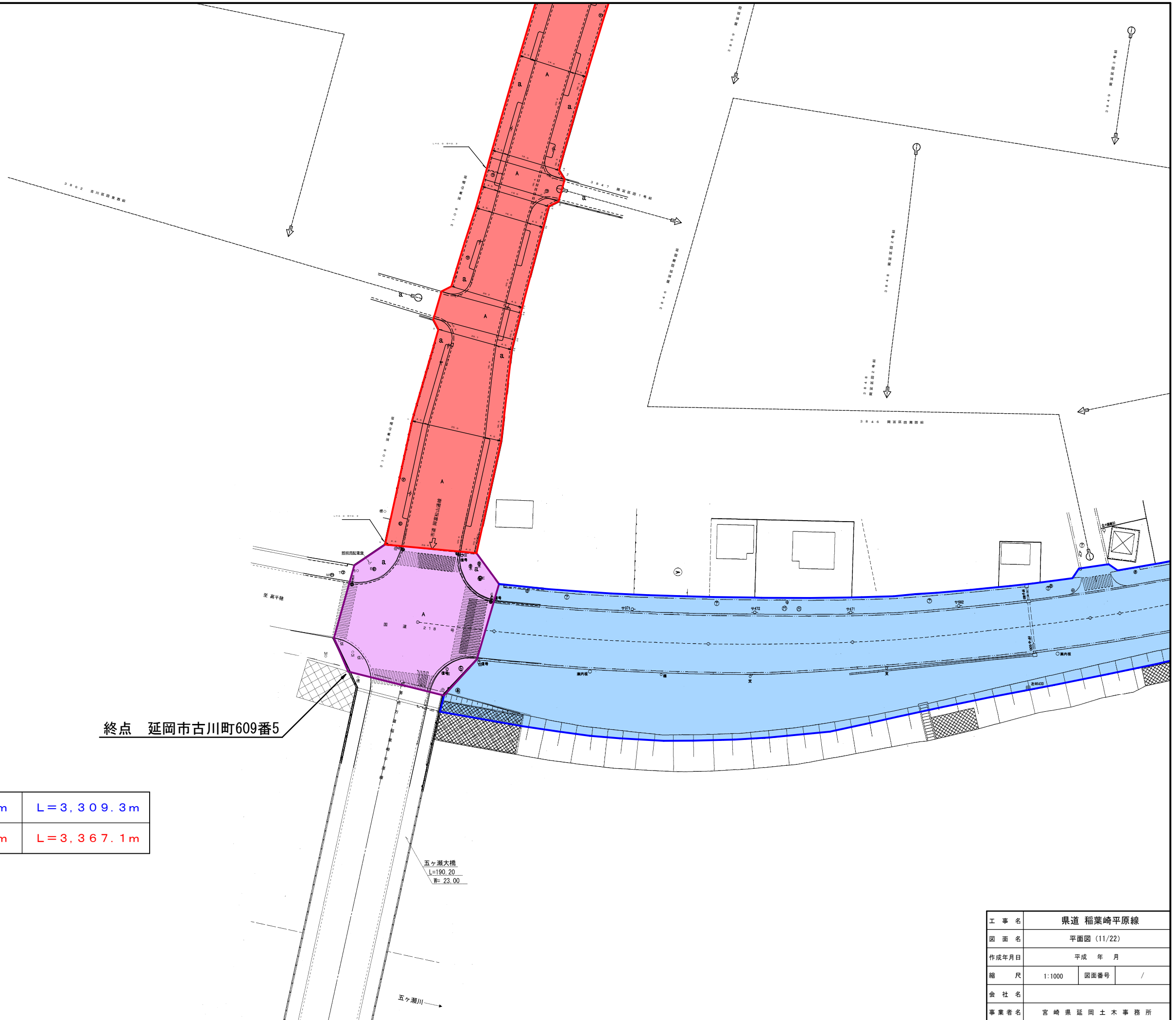
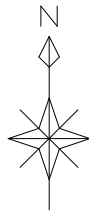


工事名	県道 稲葉崎平原線		
図面名	平面図 (9/22)		
作成年月日	平成 年 月		
縮尺	1:1000	図面番号	/
会社名			
事業者名	宮崎県延岡土木事務所		



旧	W=11.4m~54.5m	L=3,309.3m
新	W=11.7m~52.3m	L=3,367.1m

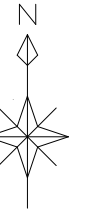
工事名	県道 稲葉崎平原線		
図面名	平面図 (10/22)		
作成年月日	平成 年 月		
縮尺	1:1000	図面番号	/
会社名			
事業者名	宮崎県延岡土木事務所		



終点 延岡市古川町609番5

旧	W=11.4m~54.5m	L=3,309.3m
新	W=11.7m~52.3m	L=3,367.1m

工事名	県道 稲葉崎平原線		
図面名	平面図 (11/22)		
作成年月	平成 年 月		
縮尺	1:1000	図面番号	/
会社名			
事業者名	宮崎県延岡土木事務所		



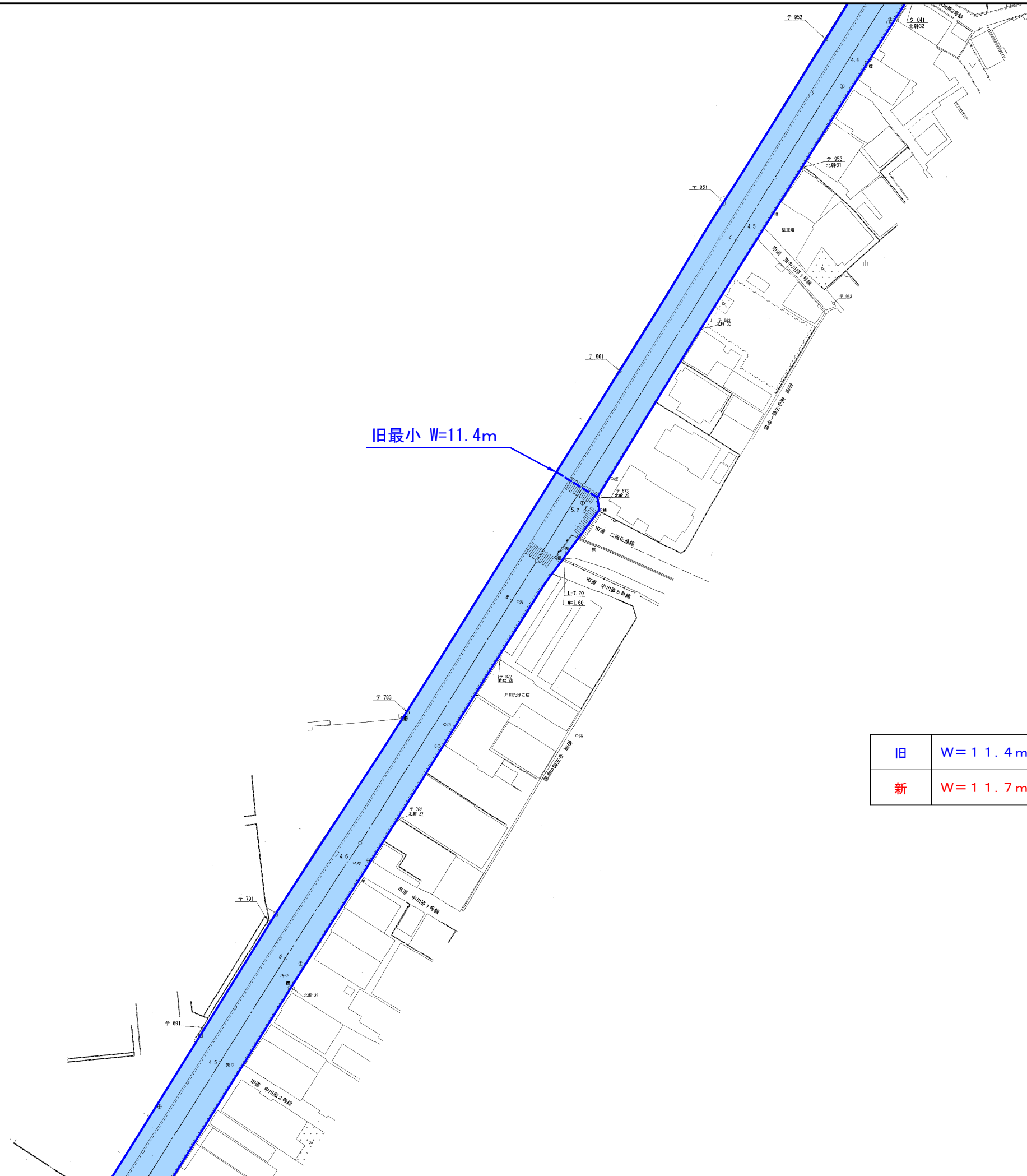
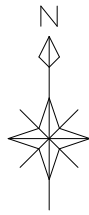
新最大 W=52.3m

祝子橋
L=113.00
W=18.50

起点 延岡市中川原町4丁目5324番1地先

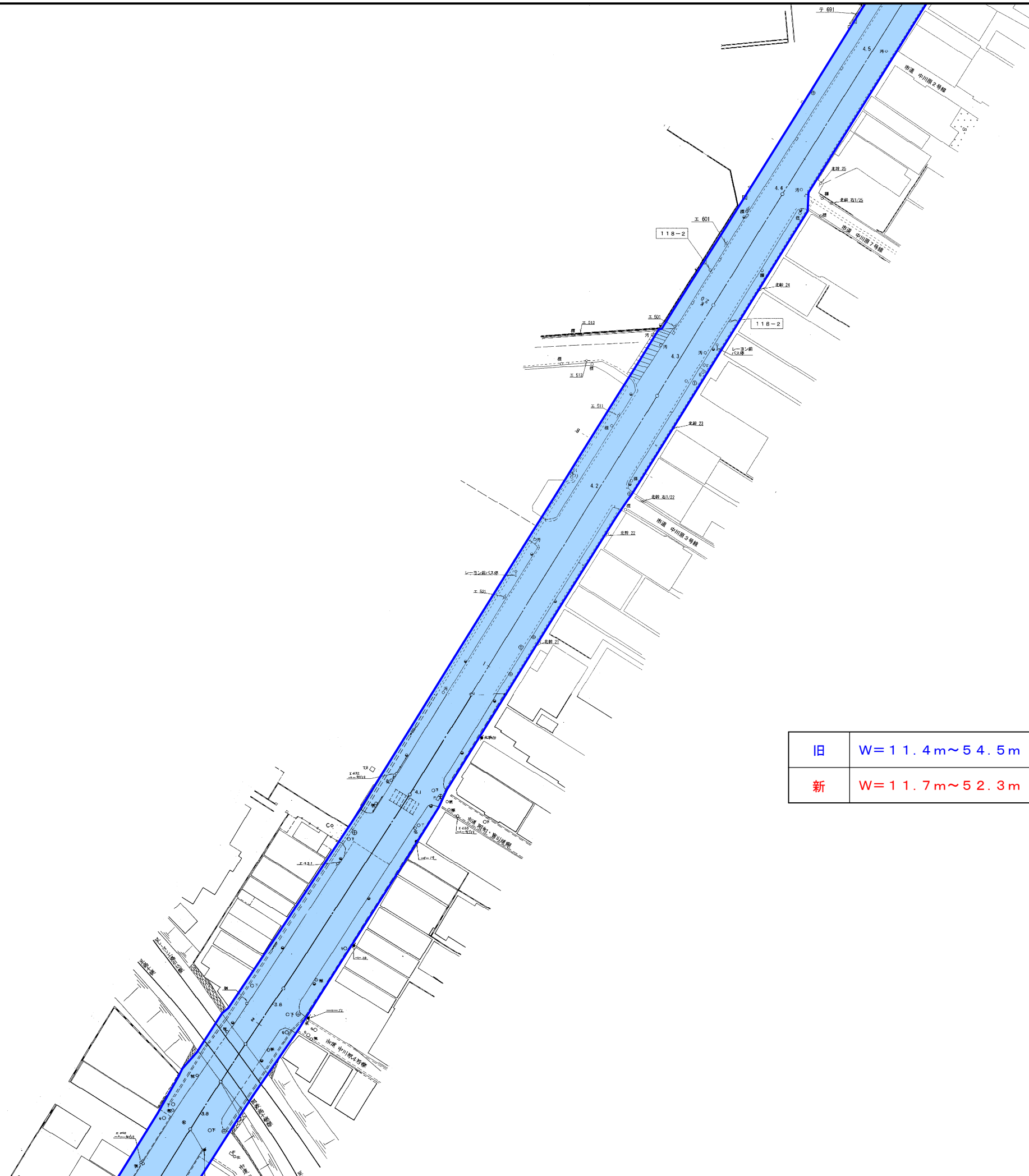
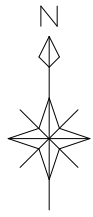
旧	W=11.4m~54.5m	L=3,309.3m
新	W=11.7m~52.3m	L=3,367.1m

工事名	県道 稲葉崎平原線		
図面名	平面図 (12/22)		
作成年月	平成 年 月		
縮尺	1:1000	図面番号	/
会社名			
事業者名	宮崎県延岡土木事務所		



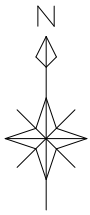
旧	W=11.4m~54.5m	L=3,309.3m
新	W=11.7m~52.3m	L=3,367.1m

工事名	県道 稲葉崎平原線		
図面名	平面図 (13/22)		
作成年月日	平成 年 月		
縮尺	1:1000	図面番号	/
会社名			
事業者名	宮崎県延岡土木事務所		

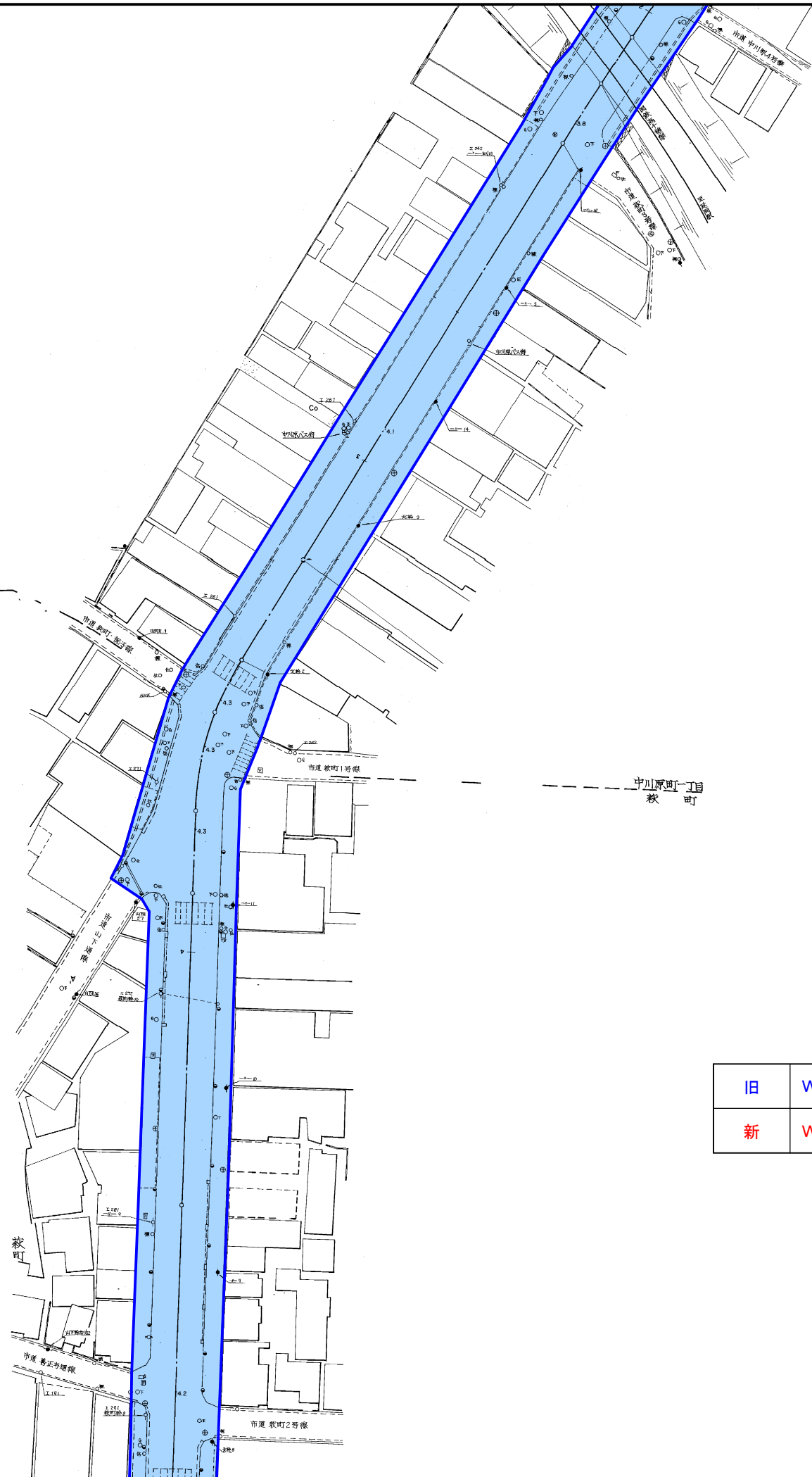


旧	W=11.4m~54.5m	L=3,309.3m
新	W=11.7m~52.3m	L=3,367.1m

工事名	県道 稲葉崎平原線		
図面名	平面図 (14/22)		
作成年月日	平成 年 月		
縮尺	1:1000	図面番号	/
会社名			
事業者名	宮崎県延岡土木事務所		



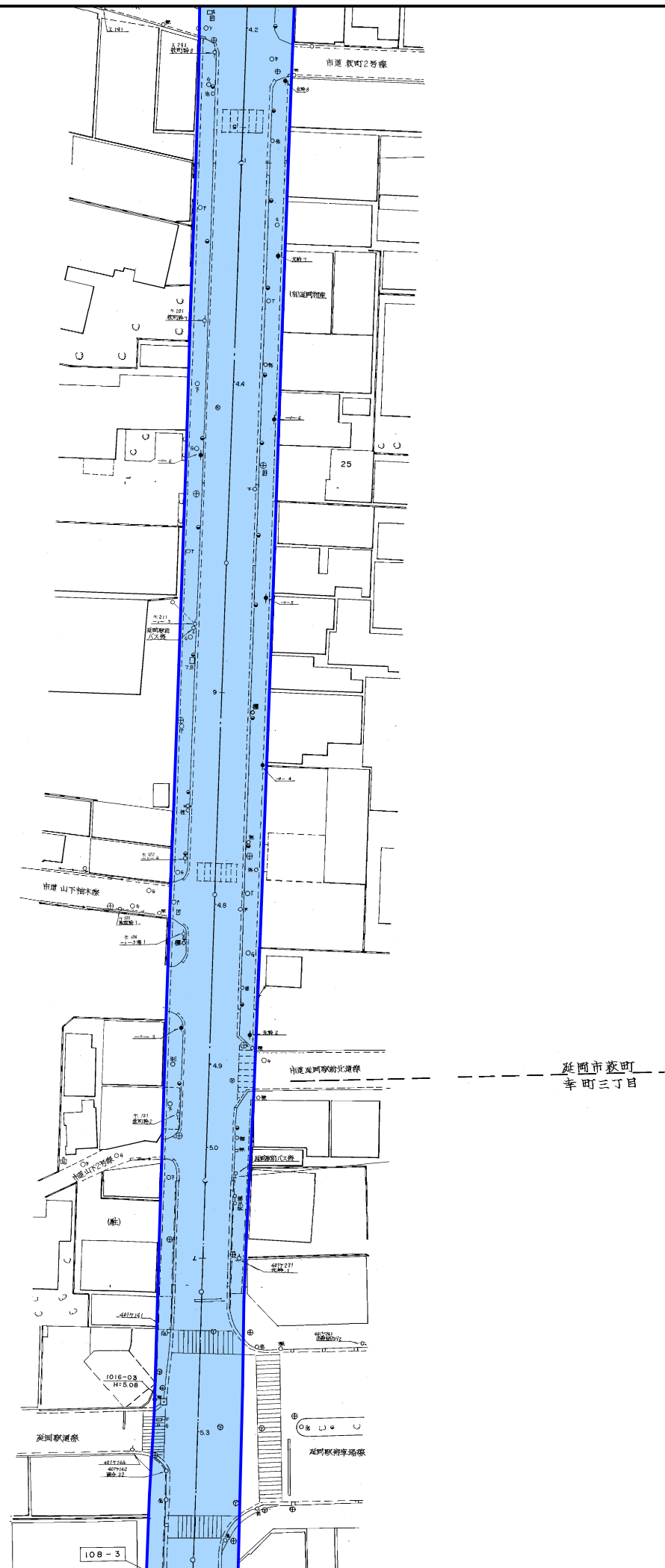
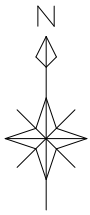
中川原町一丁目
山下町三丁目



中川原町一丁目
萩町

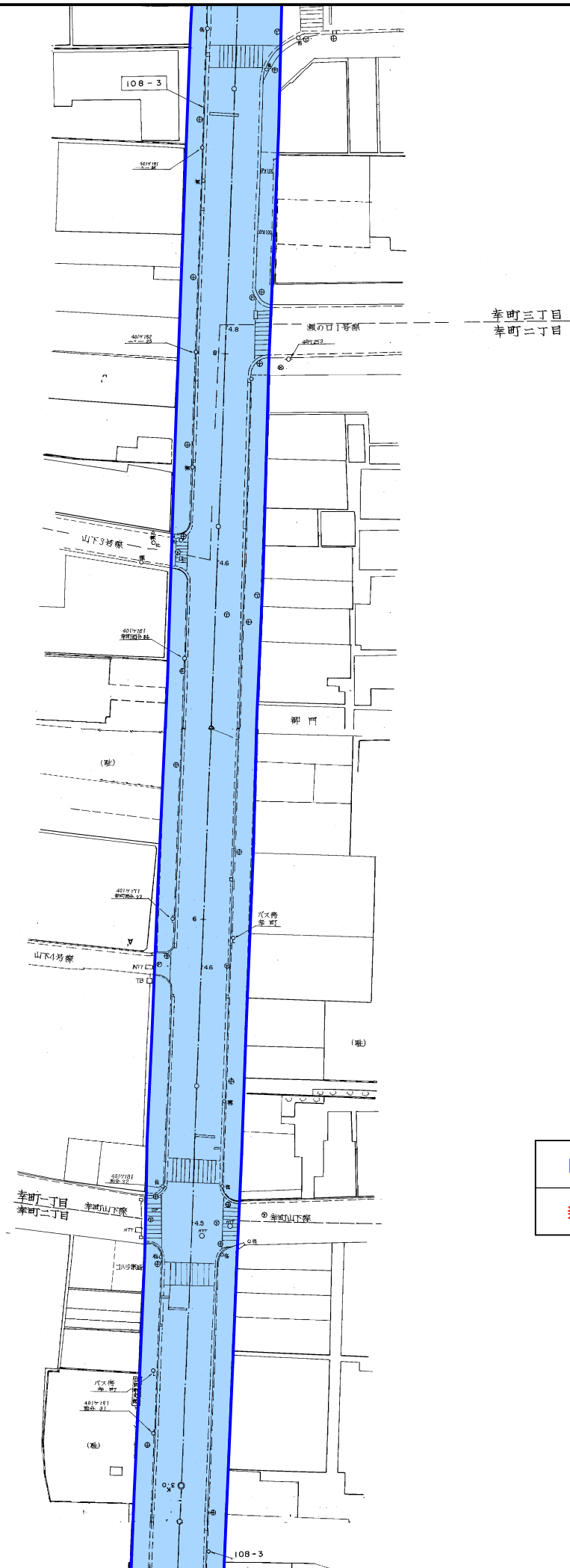
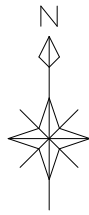
旧	W=11.4m~54.5m	L=3,309.3m
新	W=11.7m~52.3m	L=3,367.1m

工事名	県道 稲葉崎平原線		
図面名	平面図 (15/22)		
作成年月日	平成 年 月		
縮尺	1:1000	図面番号	/
会社名			
事業者名	宮崎県延岡土木事務所		



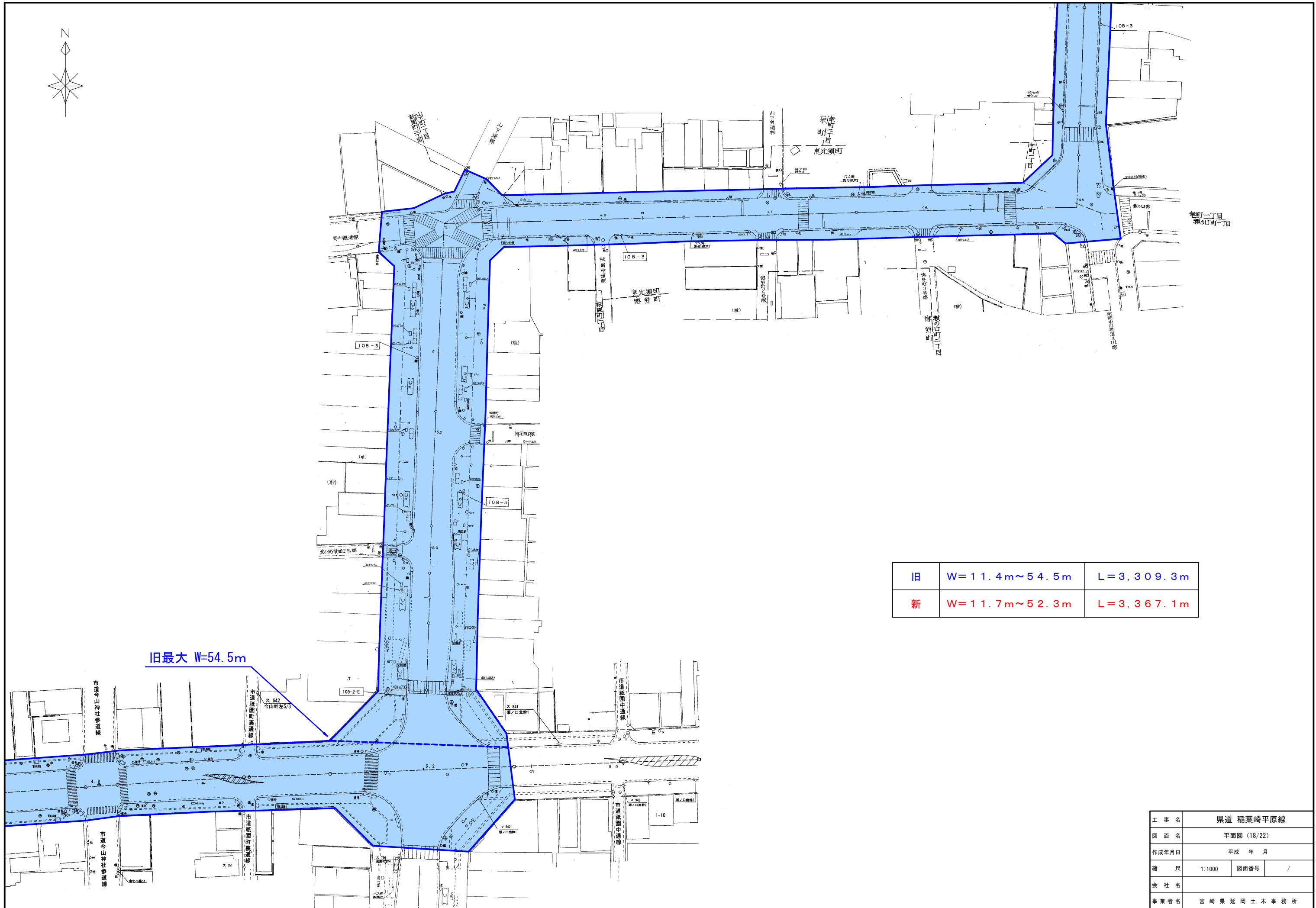
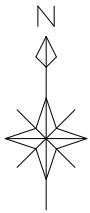
旧	W=11.4m~54.5m	L=3,309.3m
新	W=11.7m~52.3m	L=3,367.1m

工事名	県道 稲葉崎平原線		
図面名	平面図 (16/22)		
作成年月日	平成 年 月		
縮尺	1:1000	図面番号	/
会社名			
事業者名	宮崎県延岡土木事務所		



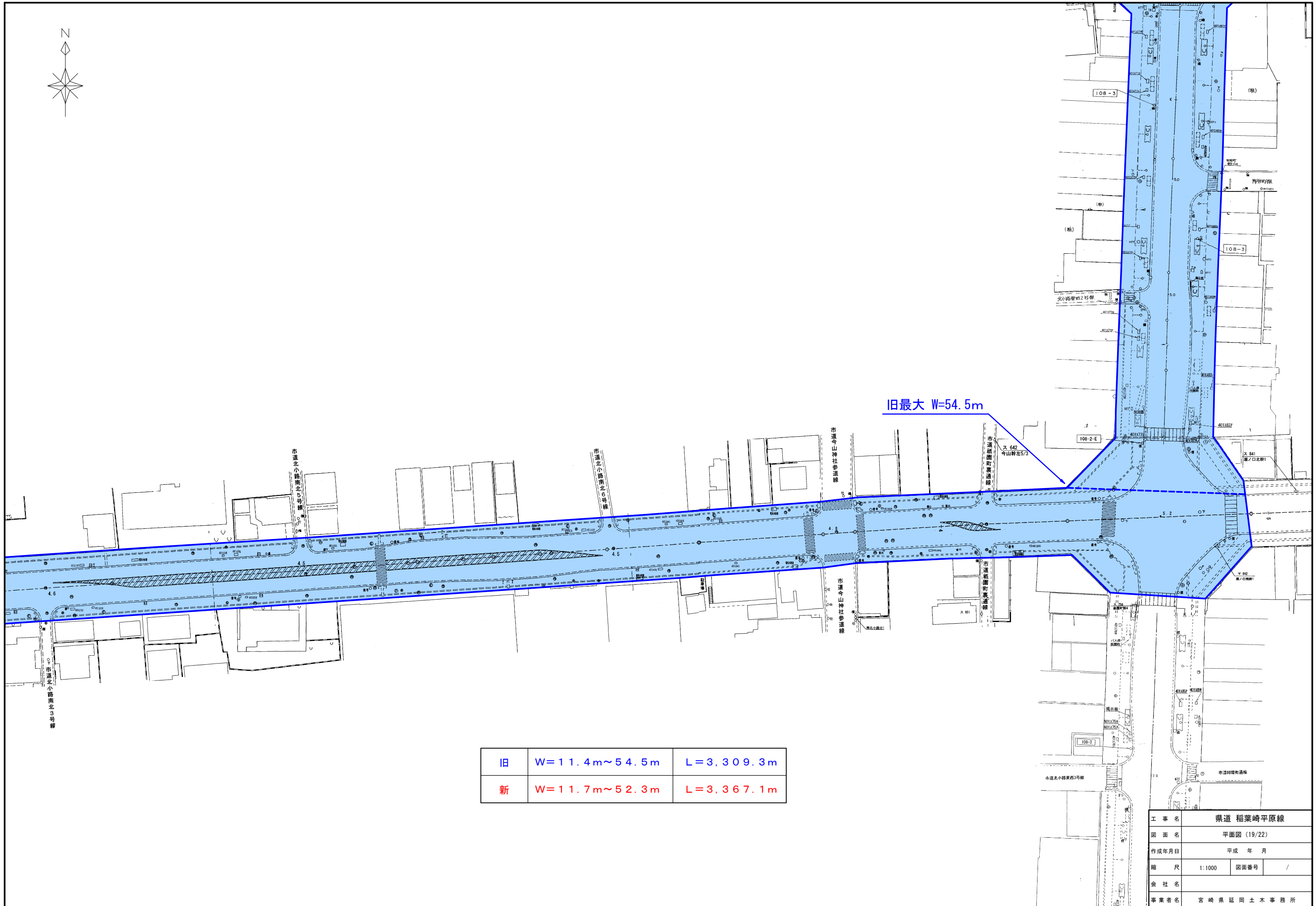
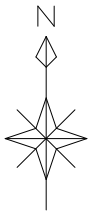
旧	W=11.4m~54.5m	L=3,309.3m
新	W=11.7m~52.3m	L=3,367.1m

工事名	県道 稲葉崎平原線		
図面名	平面図 (17/22)		
作成年月日	平成 年 月		
縮尺	1:1000	図面番号	/
会社名			
事業者名	宮崎県延岡土木事務所		



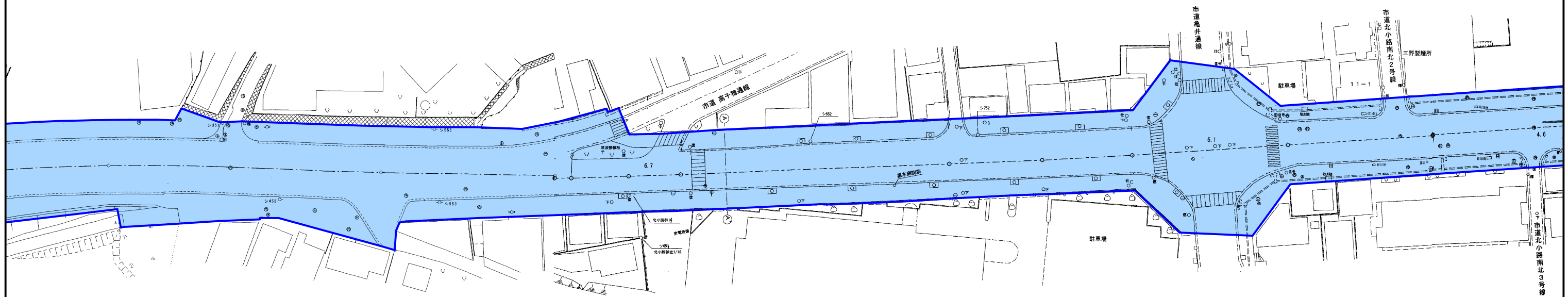
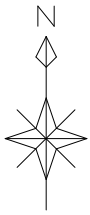
旧	W=11.4m~54.5m	L=3,309.3m
新	W=11.7m~52.3m	L=3,367.1m

工事名	県道 稲葉崎平原線		
図面名	平面図 (18/22)		
作成年月日	平成 年 月		
縮尺	1:1000	図面番号	/
会社名			
事業者名	宮崎県延岡土木事務所		



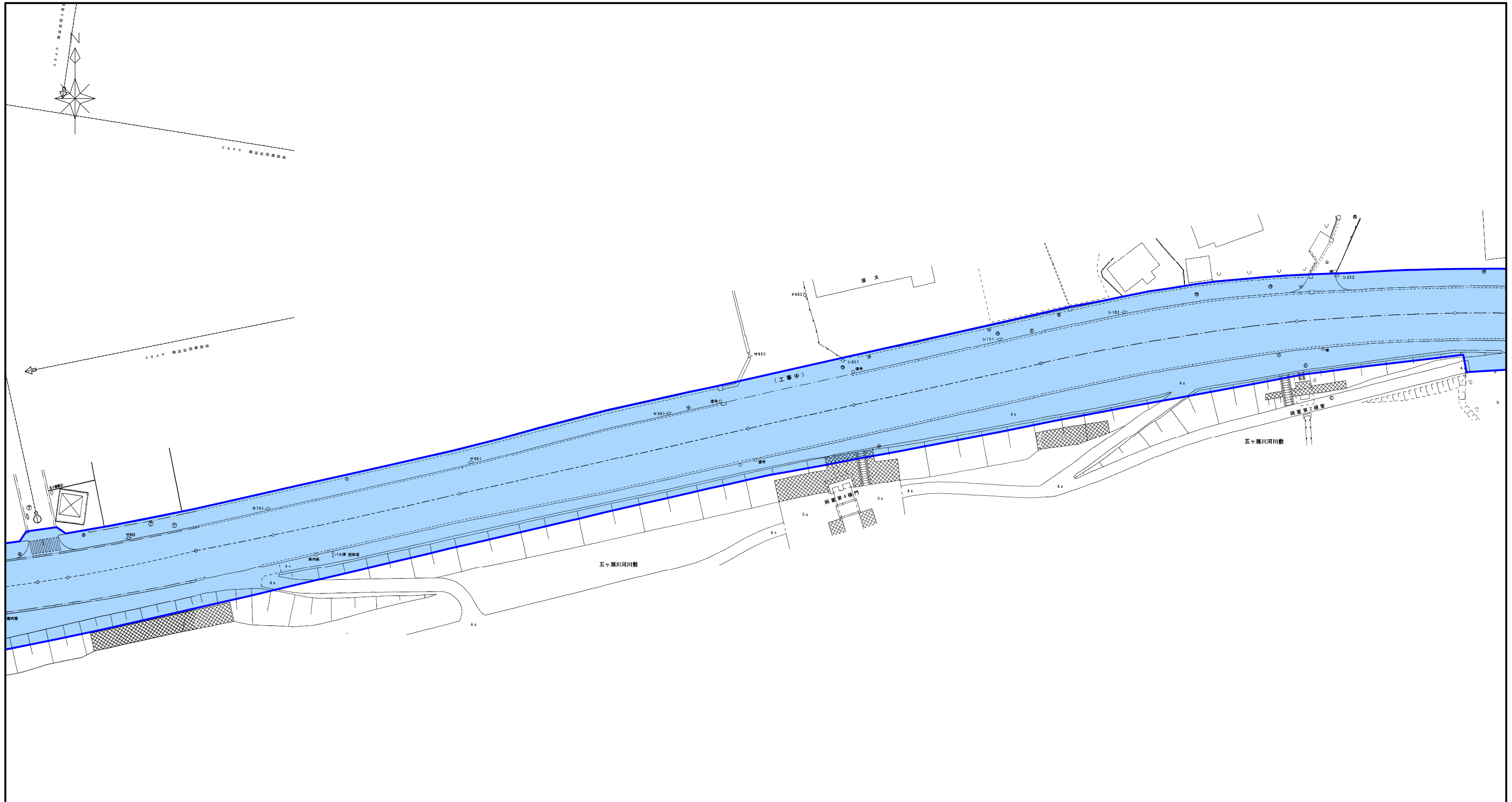
旧	W=11.4m~54.5m	L=3,309.3m
新	W=11.7m~52.3m	L=3,367.1m

工事名	県道 稲葉崎平原線		
図面名	平面図 (19/22)		
作成年月日	平成 年 月		
縮尺	1:1000	図面番号	/
会社名			
事業者名	宮崎県延岡土木事務所		



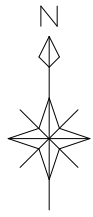
旧	W=11.4m~54.5m	L=3,309.3m
新	W=11.7m~52.3m	L=3,367.1m

工事名	県道 稲葉崎平原線		
図面名	平面図 (20/22)		
作成年月	平成 年 月		
縮尺	1:1000	図面番号	/
会社名			
事業者名	宮崎県延岡土木事務所		



旧	W=11.4m~54.5m	L=3,309.3m
新	W=11.7m~52.3m	L=3,367.1m

工事名	県道 稲葉崎平原線		
図面名	平面図 (21/22)		
作成年月日	平成 年 月		
縮尺	1:1000	図面番号	/
会社名			
事業者名	宮崎県延岡土木事務所		



終点 延岡市古川町609番5

旧	W=11.4m~54.5m	L=3,309.3m
新	W=11.7m~52.3m	L=3,367.1m

五ヶ瀬大橋
L=190.20
W=23.00

五ヶ瀬川

工事名	県道 稲葉崎平原線		
図面名	平面図 (22/22)		
作成年月日	平成 年 月		
縮尺	1:1000	図面番号	/
会社名			
事業者名	宮崎県延岡土木事務所		