

区域変更

旧 L=1484.1m W=14.2m~43.0m

新 L=0m W=0.0m

起点
延岡市富美山町1番2

終点
延岡市川原町四丁目5番1地先

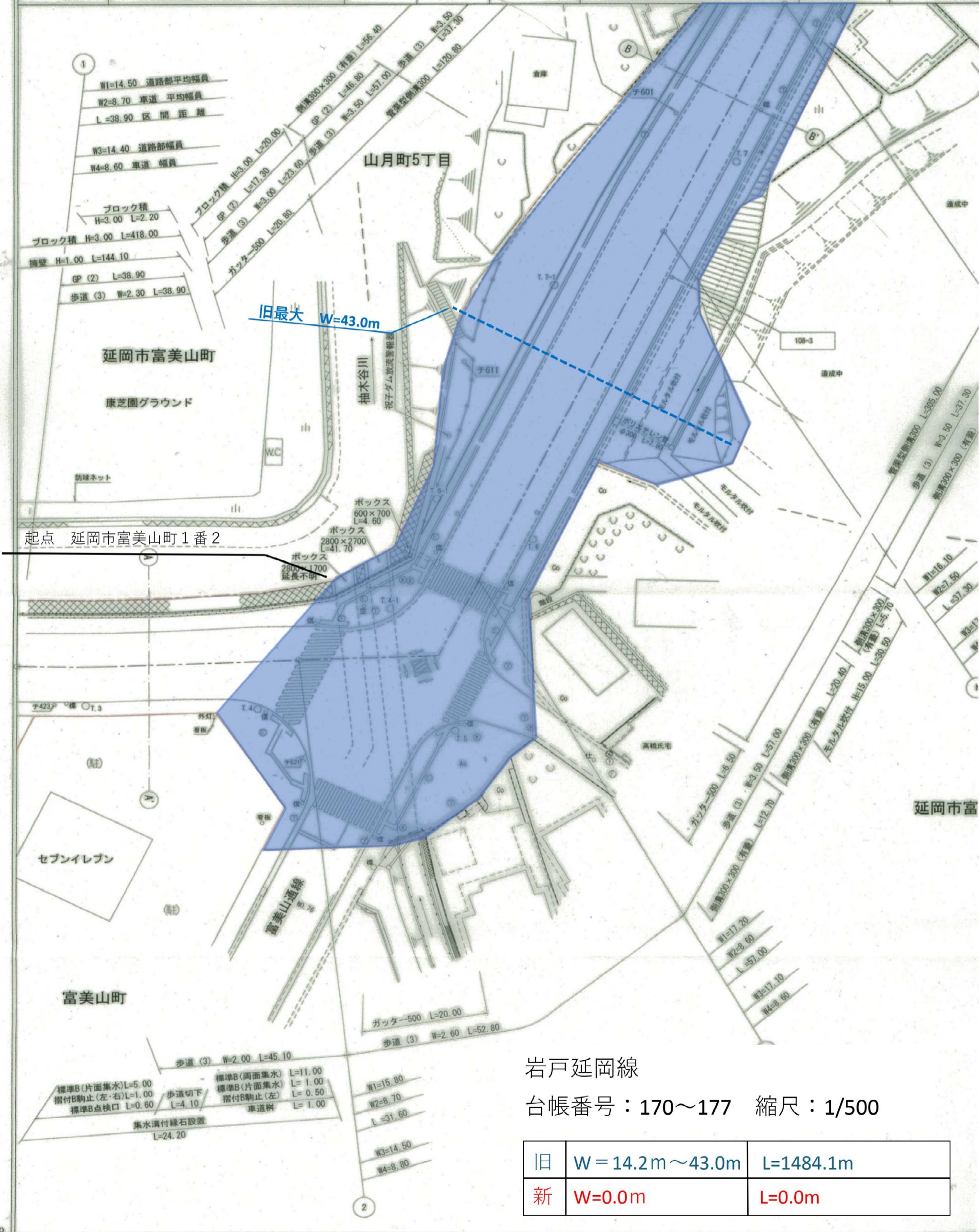


国土交通省延岡河川国道事務所延岡出張所(河川)

延岡港

長浜海岸

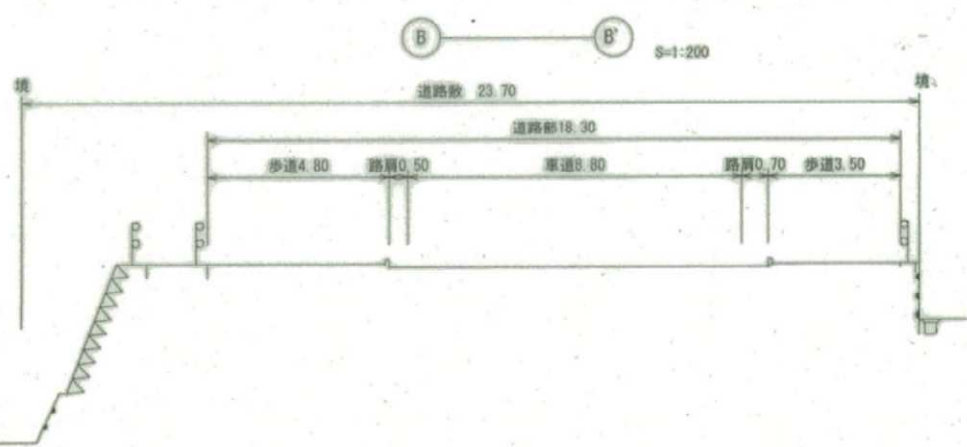
路線名	一般県道207岩戸・延岡線	縮尺	1/500	作成年月日	昭和62年3月31日	測量者	宮崎県測量
-----	---------------	----	-------	-------	------------	-----	-------



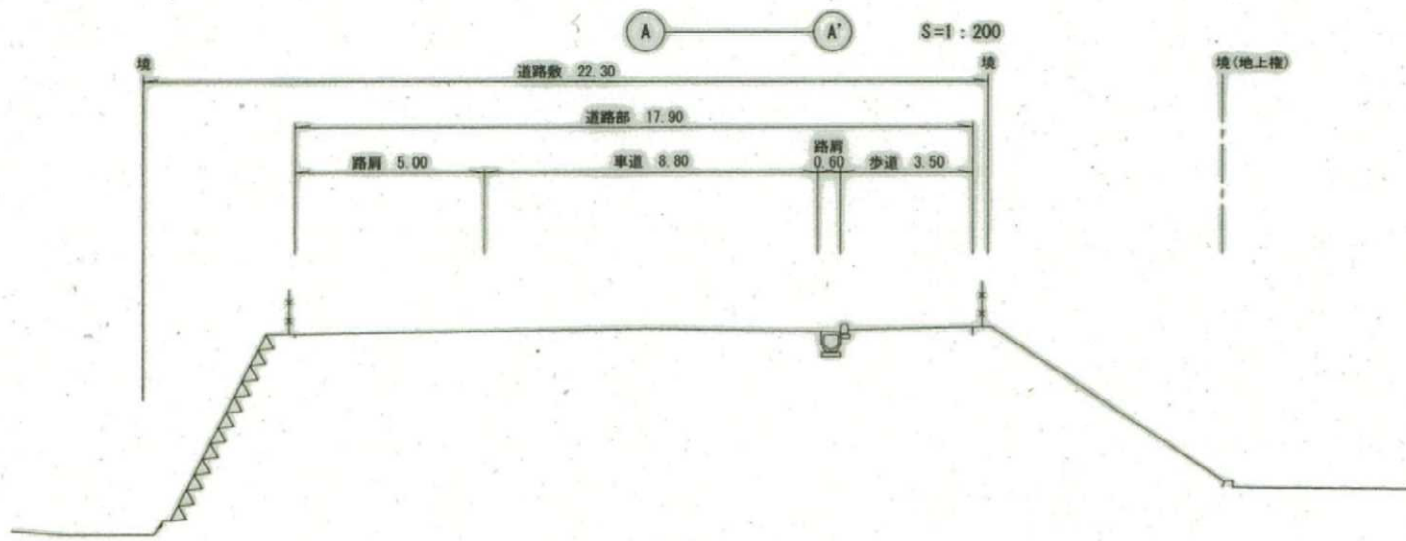
起点 延岡市富美山町1番2

岩戸延岡線
 台帳番号：170～177 縮尺：1/500

旧	W = 14.2m ~ 43.0m	L = 1484.1m
新	W = 0.0m	L = 0.0m



路線名	一般県道207岩戸・延岡線	縮尺	1/500	作成年月日	昭和62年3月31日	測量者	宮崎県測量
-----	---------------	----	-------	-------	------------	-----	-------



延岡市
中川原町5丁目

①

W1 = 19.40	道路部平均幅員
W2 = 13.2	車道平均幅員
L = 23.60	区間距離

W3 = 21.20	道路部幅員
W4 = 17.50	車道幅員

②

W1 = 0.00
W2 = 0.00
L = 71.00

W3 = 17.60
W4 = 8.90

③

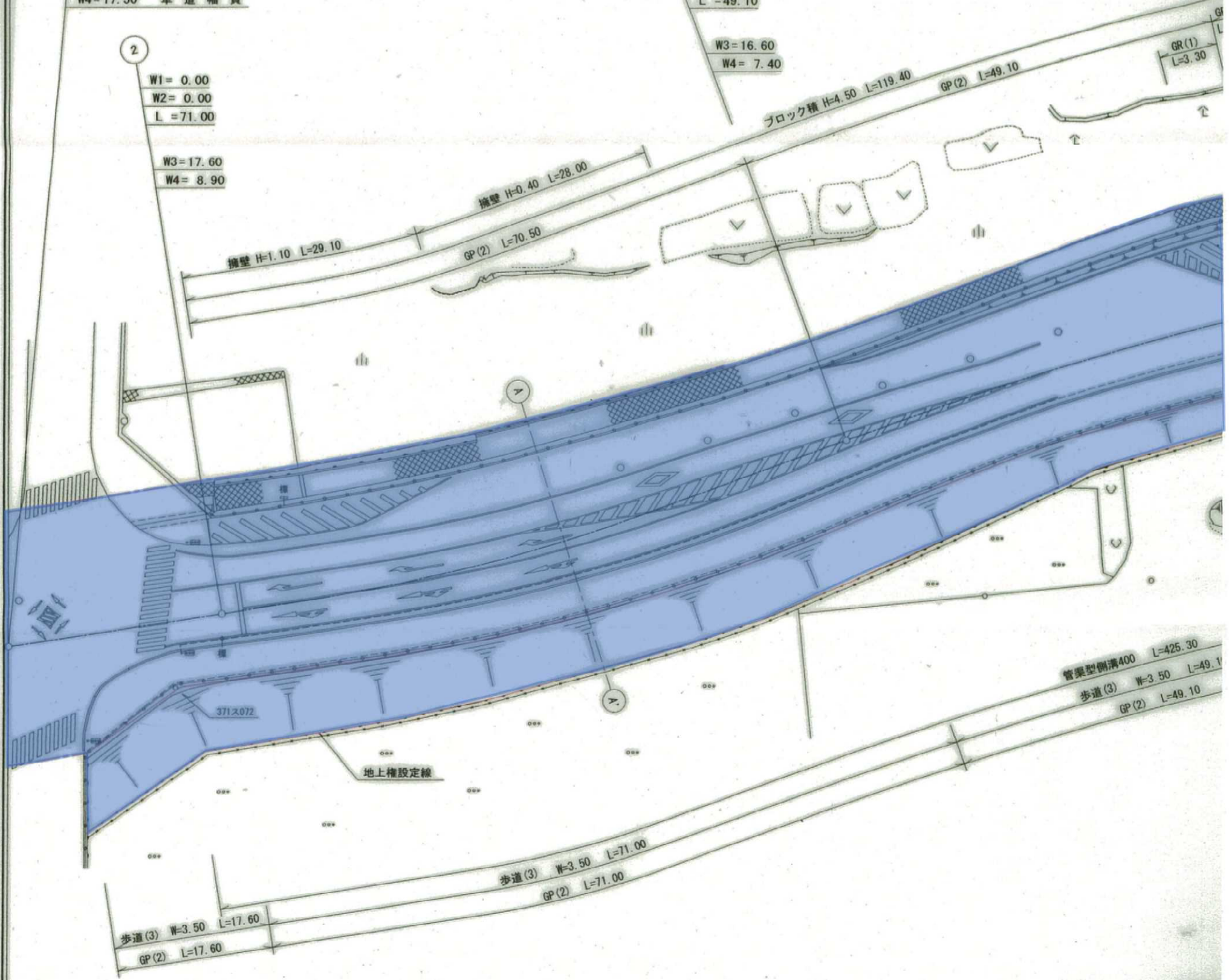
W1 = 0.00
W2 = 0.00
L = 49.10

W3 = 16.60
W4 = 7.40

④

W1 = 0.00
W2 = 0.00
L = 87.00

W3 = 16.80
W4 = 6.00



路線名	一般県道207岩戸・延岡線	縮尺	$\frac{1}{500}$	作成年月日	昭和62年3月31日	測量者	宮崎県測量
-----	---------------	----	-----------------	-------	------------	-----	-------

整理番号	交通不便区画	道路状況区分	計画標準幅員	道路数 スパン間 平均幅員 (m)	その他の幅員
1	0	0		16.50	
2	0	0		16.20	
3	0	0		15.80	

①
 W1= 0.00 道路部平均幅員
 W2= 0.00 車道平均幅員
 L=34.60 区間距離

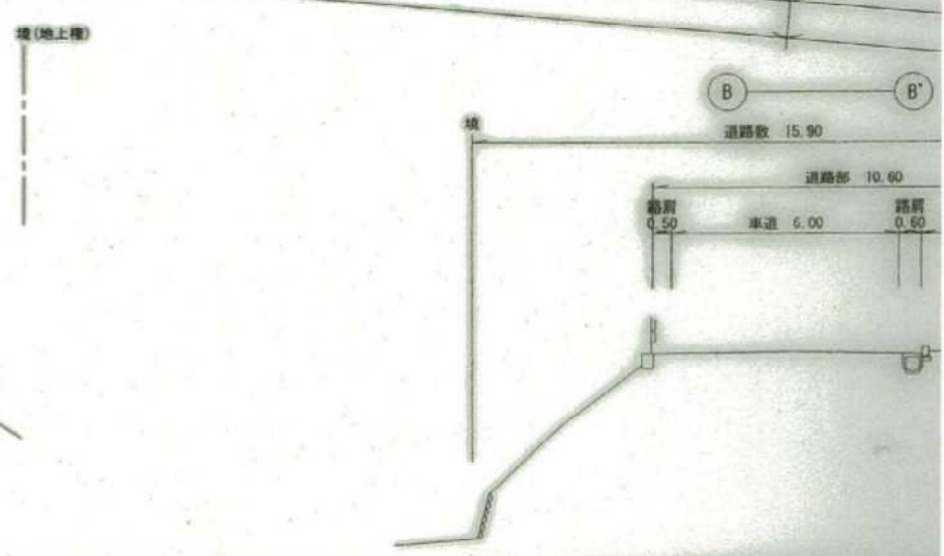
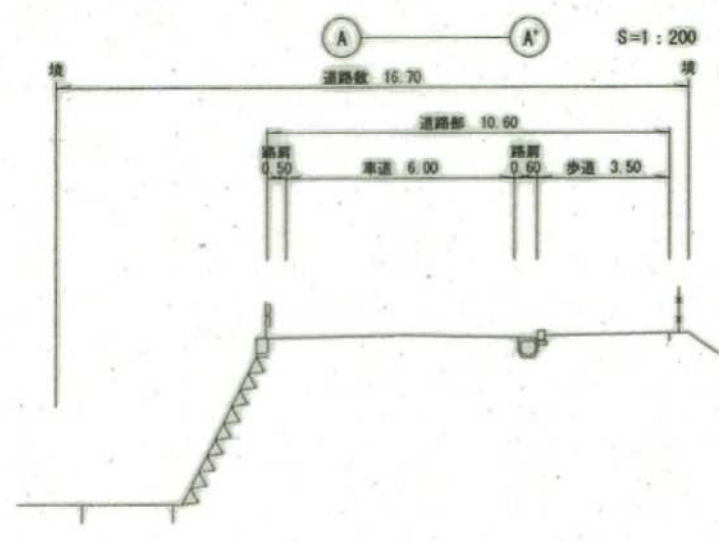
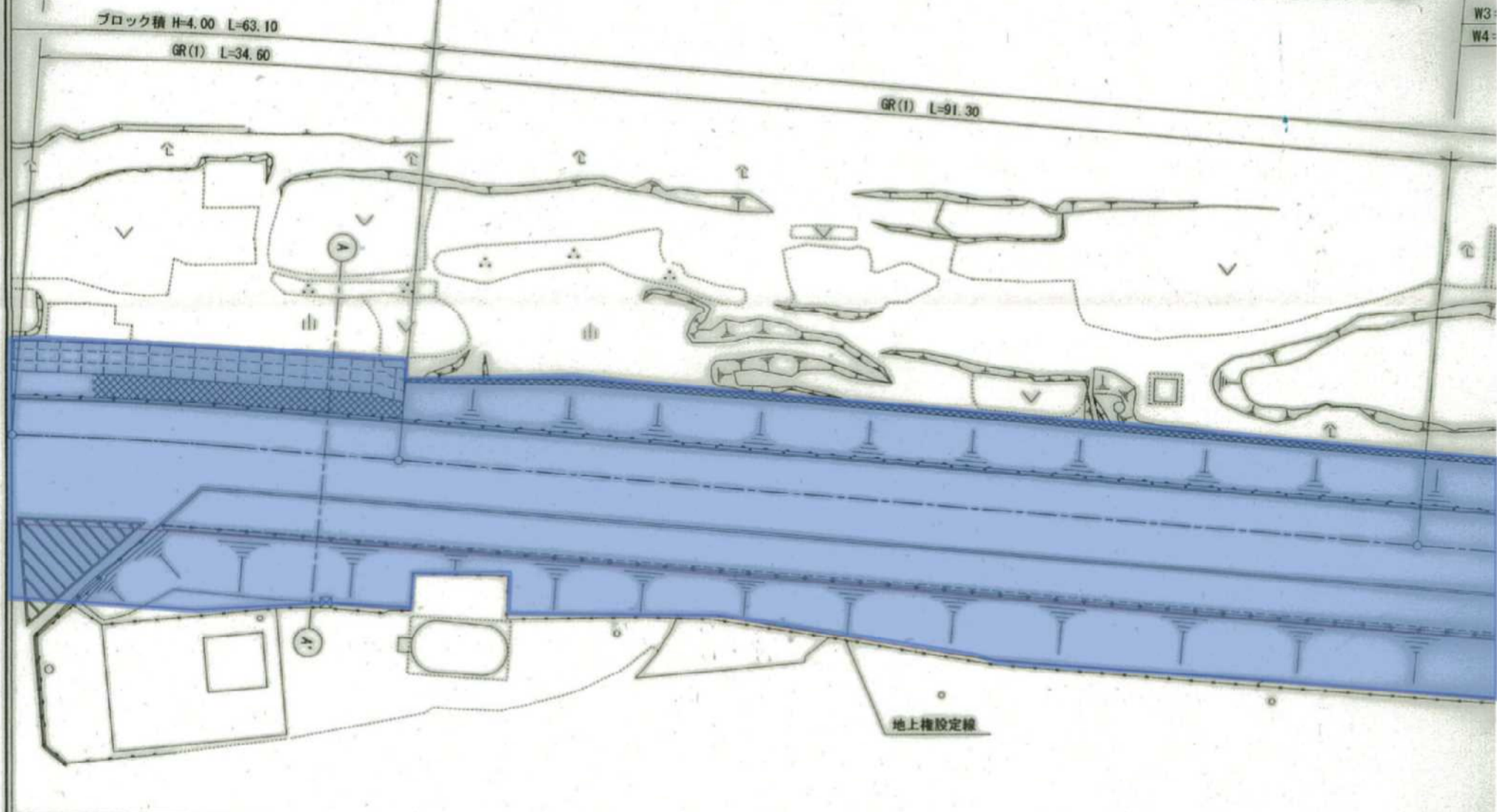
 W3=10.60 道路部幅員
 W4= 6.00 車道幅員

②
 W1= 0.00
 W2= 0.00
 L=91.30

 W3=10.60
 W4= 6.00

③
 W1
 W2
 L=
 W3
 W4=

延岡市
 中川原町5丁目





整理番号	交通不況区分	道路状況区分	道路数	道路スパン間平均幅員(m)	その他の幅員	立休橋脚架設	街路灯数	バス路線	鉄道	所有者区分		改良		舗装		交通量区分	分厚(cm)	スパン間平均幅員(m)	交通容量					
										公共団体	その他	改良年度	改良年度	舗装の種別	舗装の種別									
1	0	0	1	16.50	1.10		1	1			5	4	2	9	5	2	4	2	9	9	4	5	5	
2	0	0	1	16.20	1.10		1	1			5	4	2	9	5	2	4	2	9	9	4	5	5	
3	0	0	1	15.80	1.10		1	1			5	4	2	9	5	2	4	2	9	9	4	5	5	

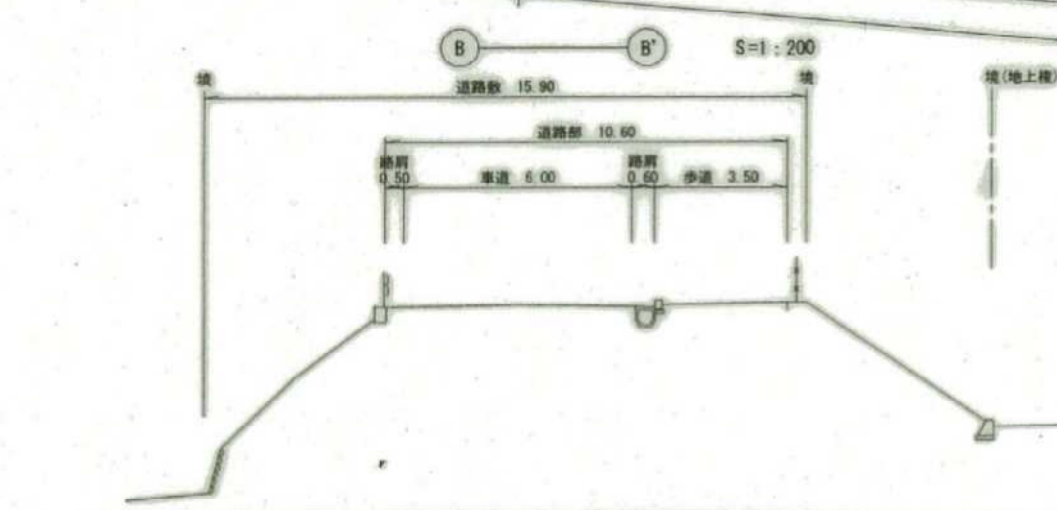
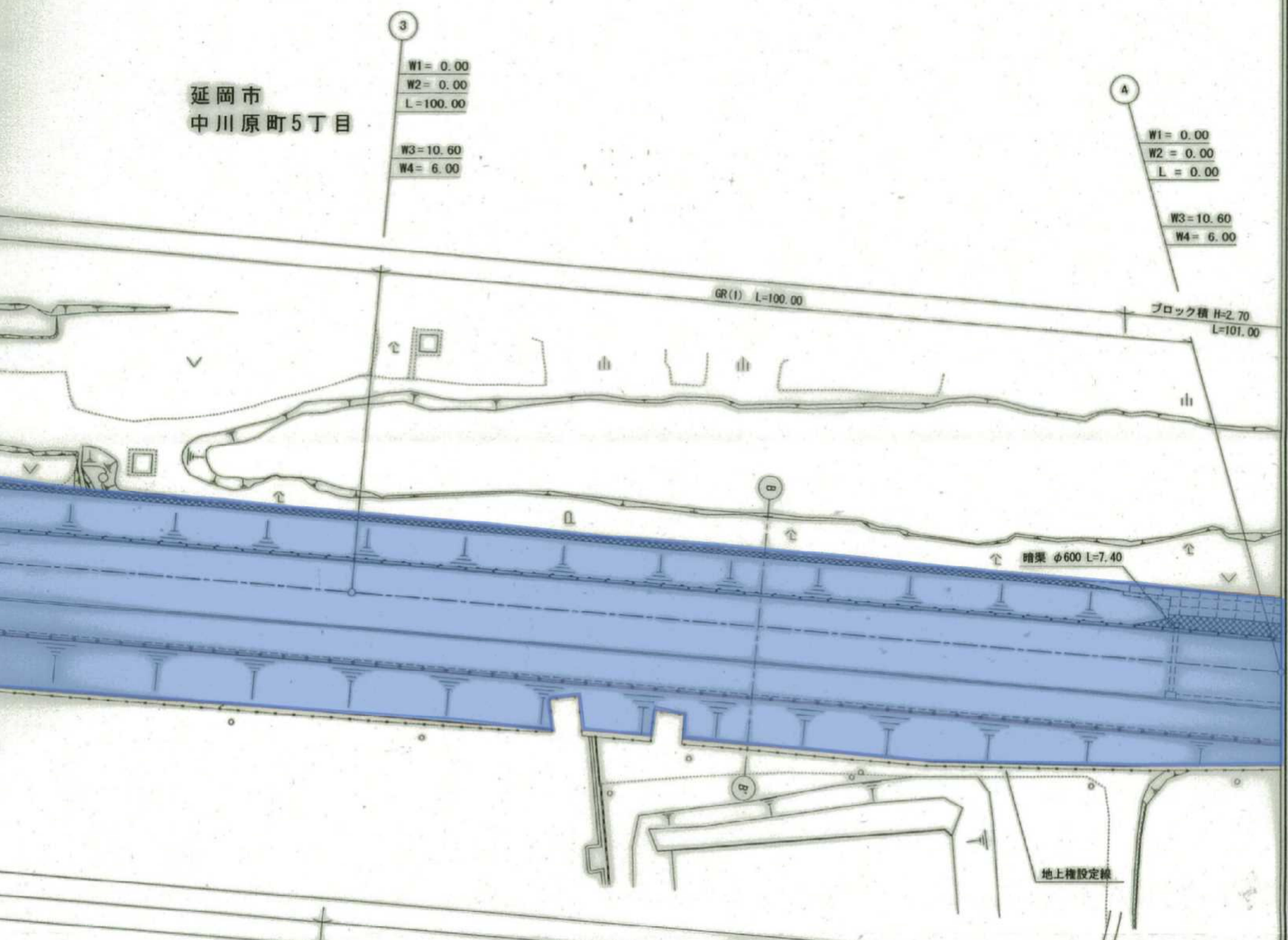
延岡市
中川原町5丁目

③
W1= 0.00
W2= 0.00
L=100.00

W3=10.60
W4= 6.00

④
W1= 0.00
W2= 0.00
L= 0.00

W3=10.60
W4= 6.00



歩道(3) W=3.50 L=100.00
GP(2) L=100.00
管渠型側溝400 L=299.30

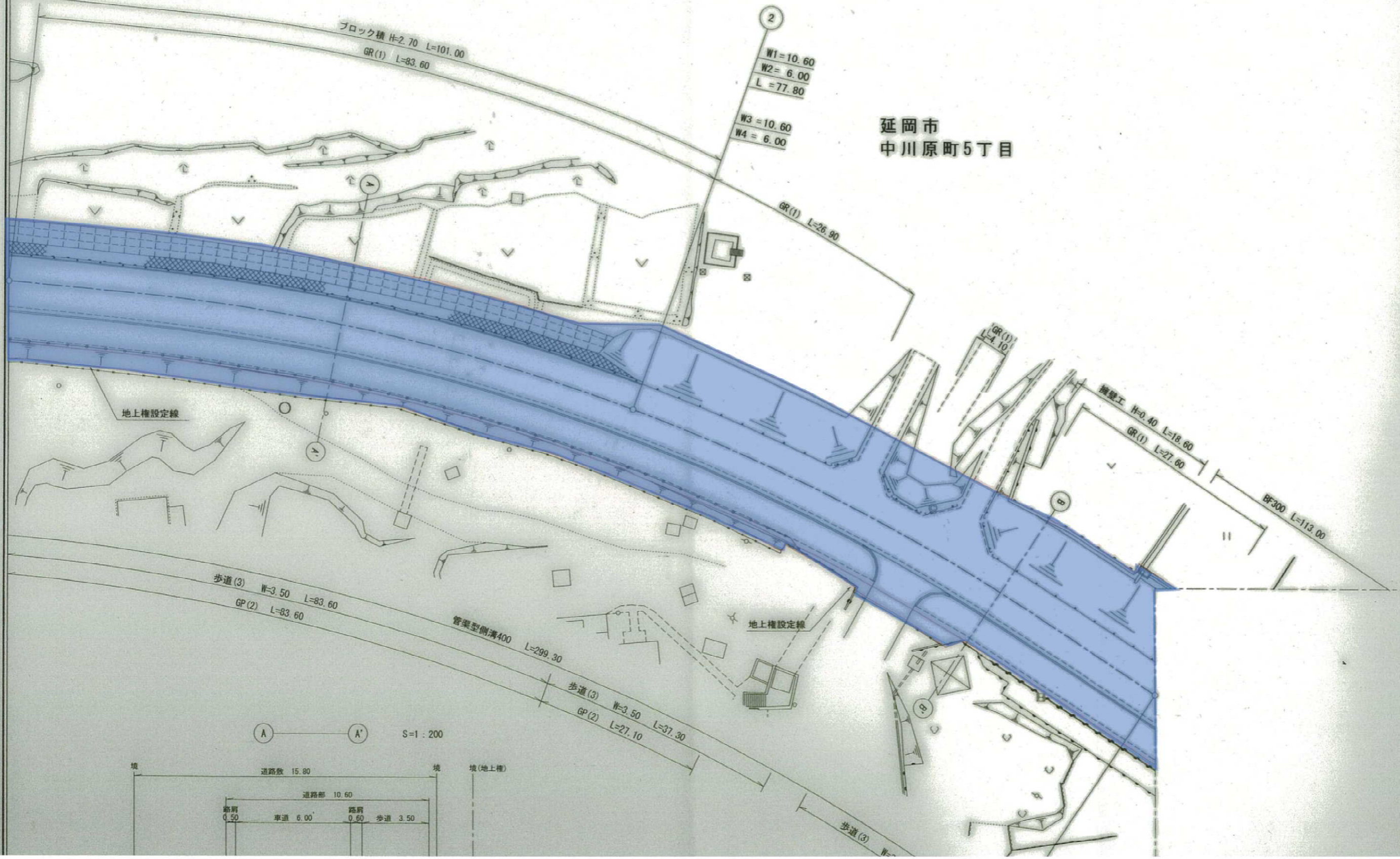
路線名	一般県道207岩戸・延岡線	縮尺	$\frac{1}{500}$	作成年月日	昭和62年3月31日	測量者	宮崎県測量設計事業協同組合	作成機関	宮崎県県土整備部道路保全課
-----	---------------	----	-----------------	-------	------------	-----	---------------	------	---------------

1

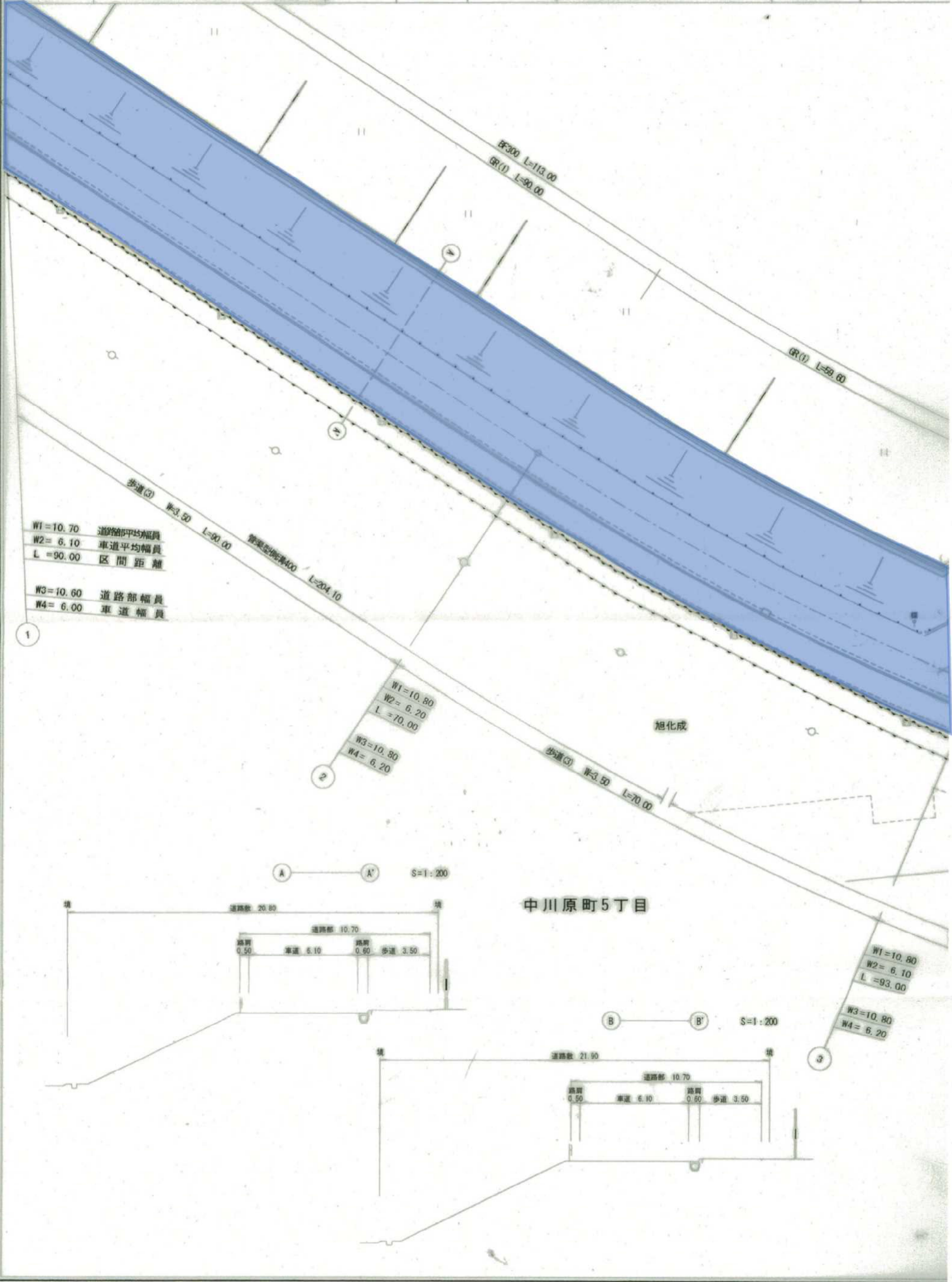
W1 = 10.60	道路部平均幅員
W2 = 6.00	車道平均幅員
L = 83.60	区間距離

W3 = 10.60	道路部幅員
W4 = 6.00	車道幅員

整理番号	交通不能区間	道路状況区分	道路数	その他の幅員	路幅平均幅員 (m)	立休橋脚施設	街路灯数	バス路線	鉄道交差	所有者区分			改良		事業年度			
										国	県	その他	改良未改良	年度				
1		0	1	6	20	1	1			1			5	4	2	9	5	2
2		0	2	0	0	1	1			2			5	4	2	8	5	2

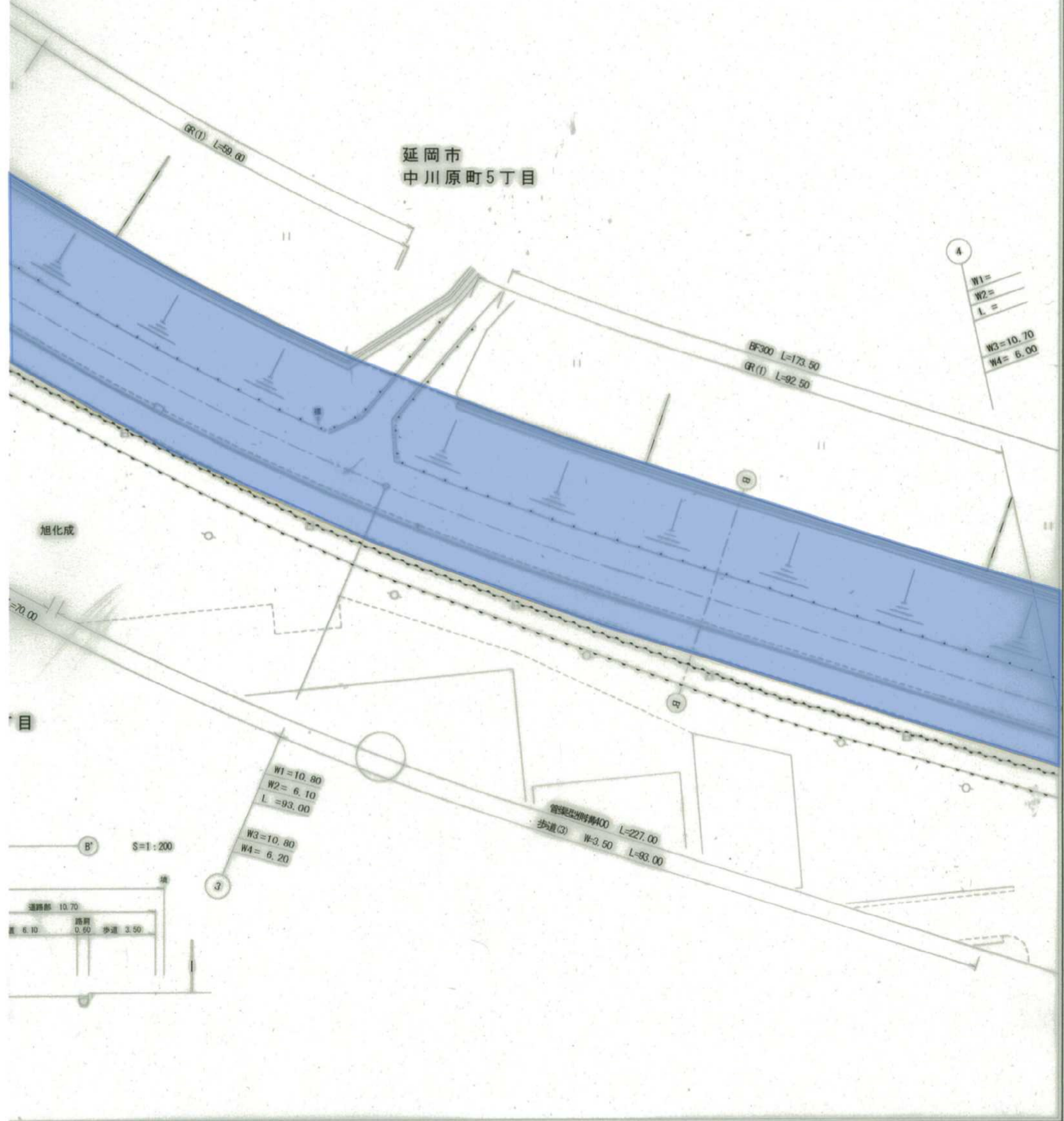


路線名	一般県道207岩戸・延岡線	縮尺	1/500	作成年月日	昭和62年3月31日	測量者	宮崎県測量
-----	---------------	----	-------	-------	------------	-----	-------



62年3月31日	測量者	宮崎県測量設計事業協同組合	作成機関	宮崎県県土整備部道路保全課	図番	175
----------	-----	---------------	------	---------------	----	-----

整理番号	交通不整区分	道路状況区分	道路幅員平均幅員(m)	その他の幅員(m)	路幅平均幅員(m)	立休積数	街路灯数	バス路線	鉄道	所有区分	その他	改修年度		工事年度		舗装	交通区分	分厚	スパン間平均幅員(m)	交通容量
												年号	年度	年号	年度					
1		0	2080	11		2	1					5	4	28	28	9	5	4		
2		0	2090	11		2	1					5	4	28	28	9	5	4		
3		0	2170	12		2	1					5	4	28	28	9	5	4		

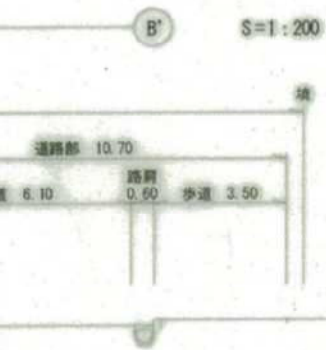


延岡市
中川原町5丁目

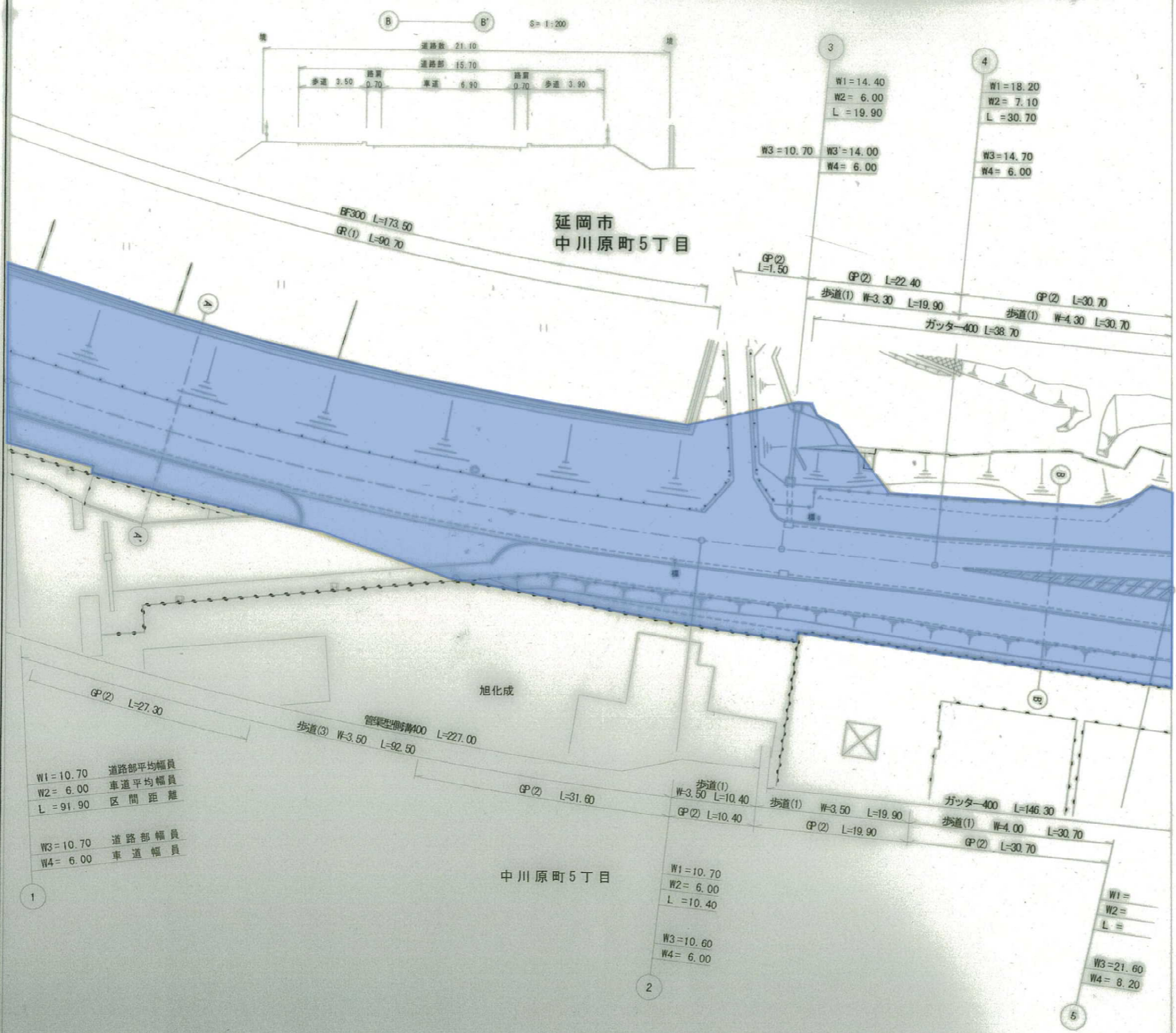
4
W1=
W2=
L=
W3=10.70
W4= 6.00

W1=10.80
W2= 6.10
L=93.00
W3=10.80
W4= 6.20

管線埋設明溝A00 L=227.00
歩道(C) W=3.50 L=93.00



路線名	一般県道207岩戸・延岡線	縮尺	1/500	作成年月日	平成25年3月31日	測量者	宮崎県測量設計事業協同組合	作成機関	宮崎県県土整備部道路保全
-----	---------------	----	-------	-------	------------	-----	---------------	------	--------------



区間番号	区間名称	道路幅員(m)	車道幅員(m)	区間距離(m)	道路種別	所有権区分		改良		工事年度		事業種目	設計	交通量(台/日)	CBR	分譲	平均幅員(m)	交通容量	
						公有	私有	年度	年度	年度	年度								
1		24.20	2.30			2	1	2	4	2	4	3	4	2	4	9	5	4	
2		23.80	1.50			2	1	2	4	2	4	3	4	2	4	9	5		
3		26.10	1.80			2	1	2	4	2	4	3	4	2	4	9	5		

