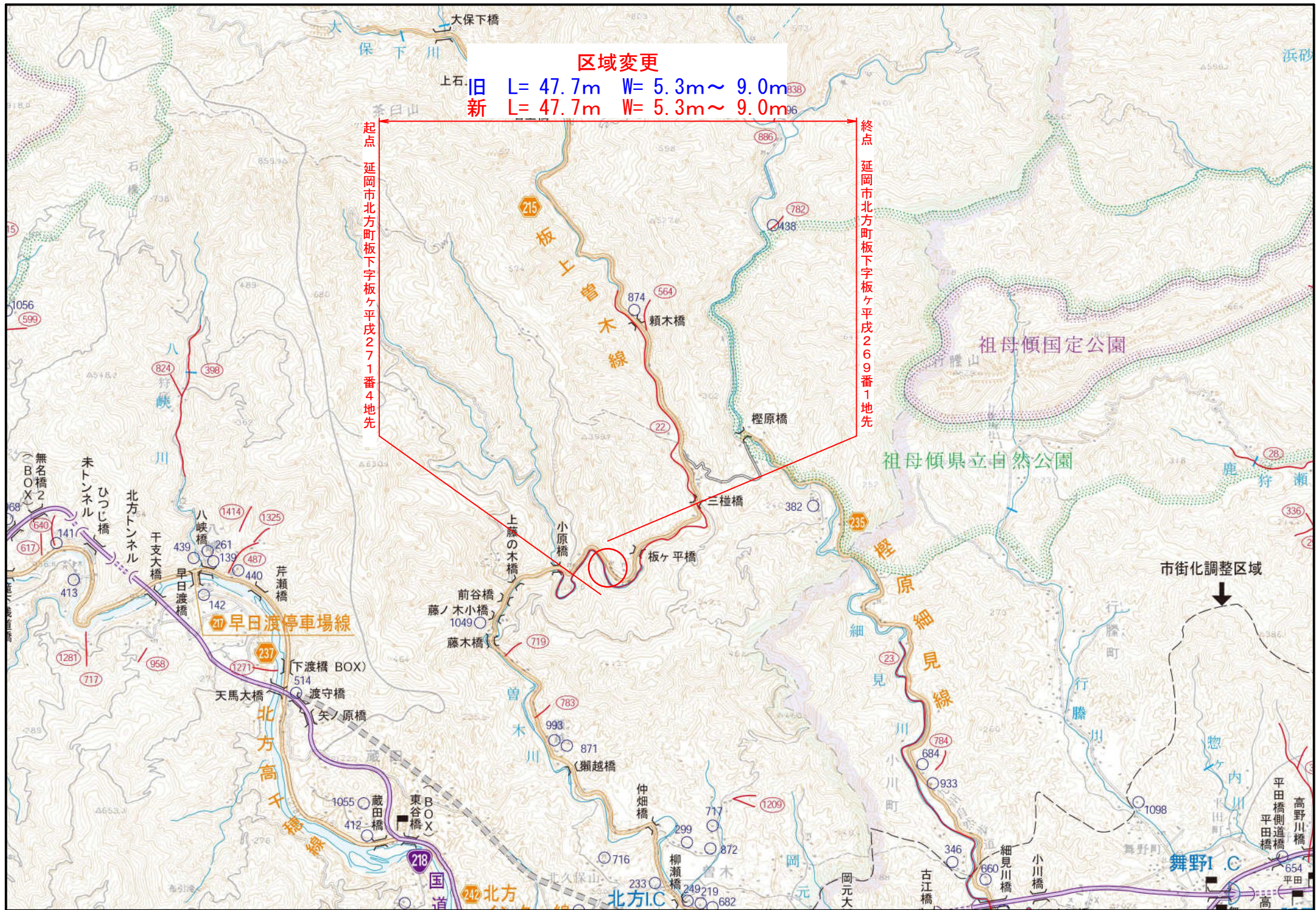


区域変更

旧 L= 47.7m W= 5.3m~ 9.0m⁸³⁸
新 L= 47.7m W= 5.3m~ 9.0m⁹⁶

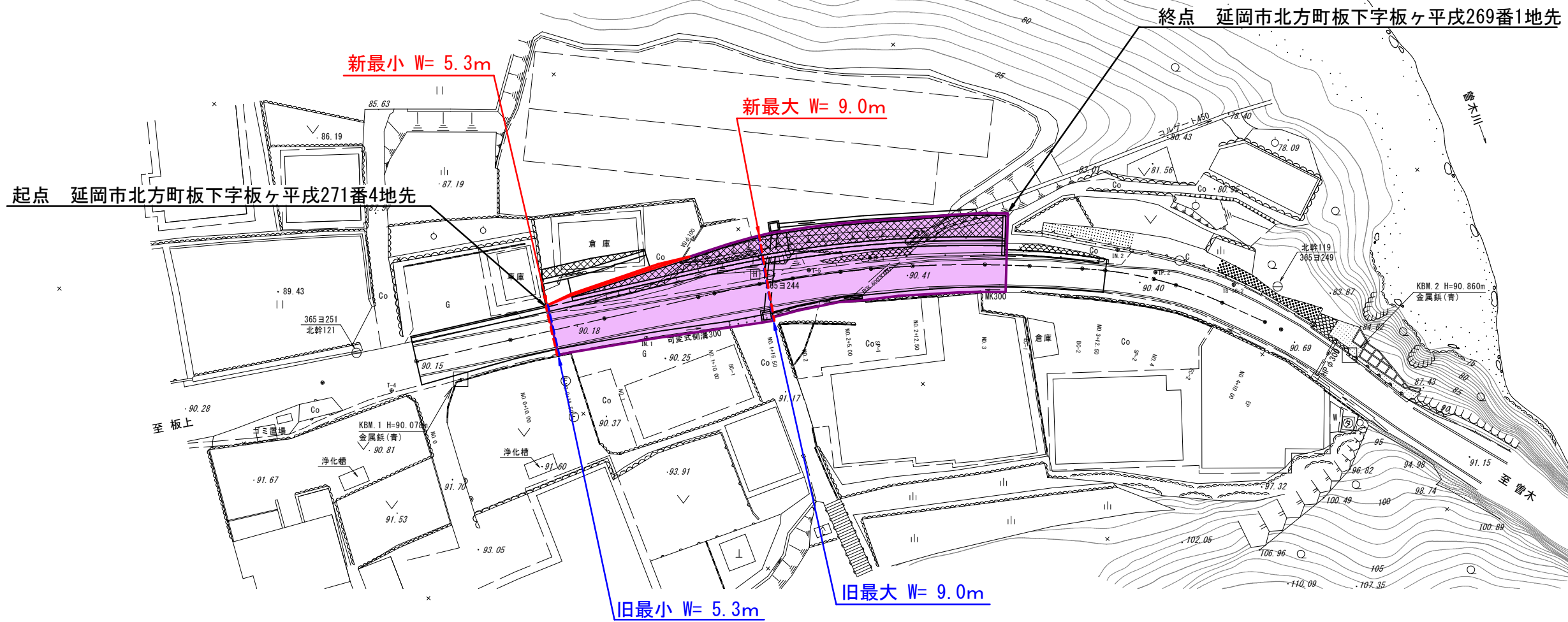

起点 延岡市北方町板下字板ヶ平戊271番4地先

終点 延岡市北方町板下字板ヶ平戊269番1地先



平面図

延岡市北方町板下字板ヶ平



旧	W= 5.3m~ 9.0m	L= 47.7m
新	W= 5.3m~ 9.0m	L= 47.7m

台帳番号 47・48

工事名	板上曾木線 三楹工区		
図面名	平面図		
作成年月日	令和4年1月19日		
縮尺	1/500	図面番号	/
会社名			
事業者名	宮崎県 延岡土木事務所		