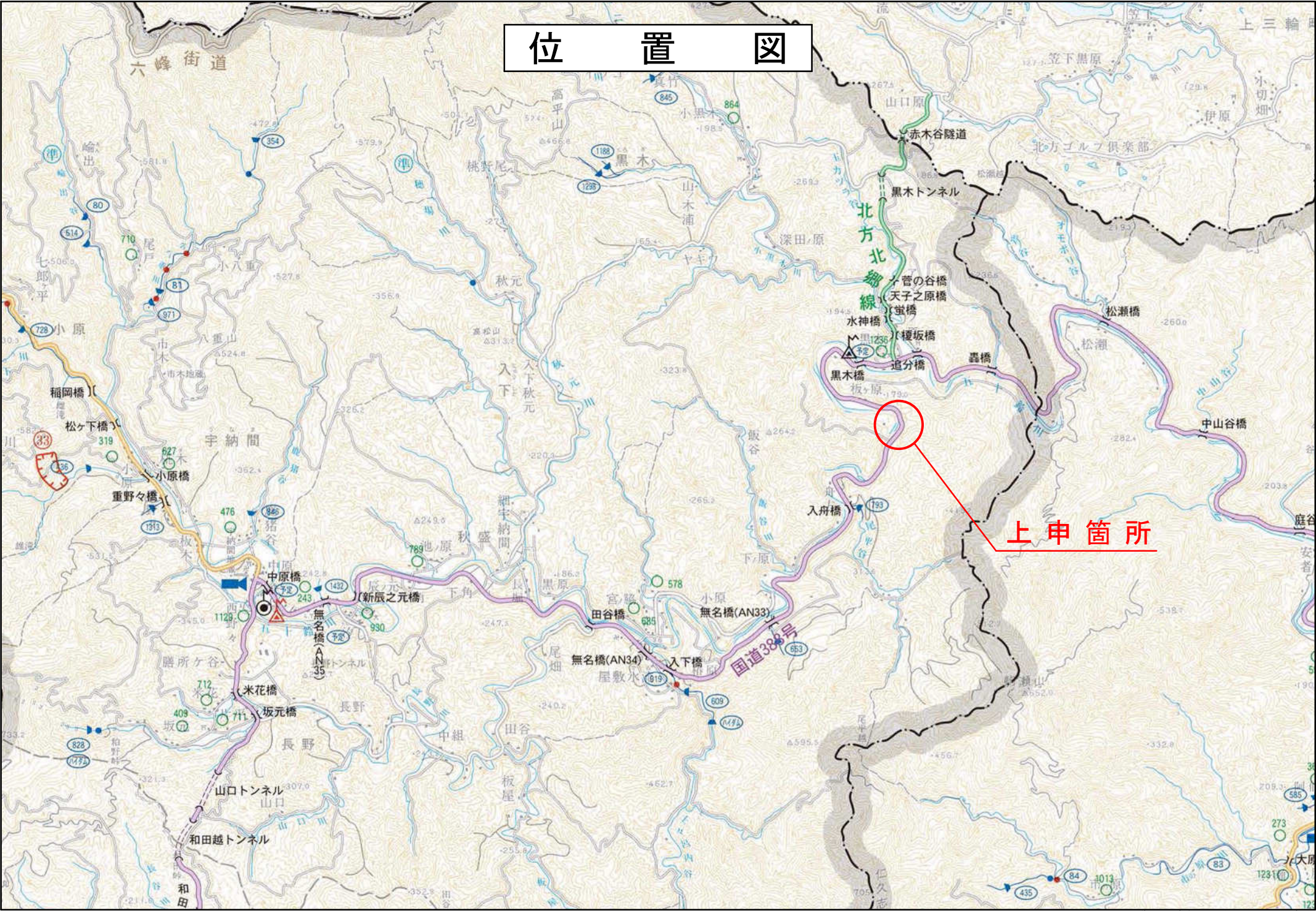
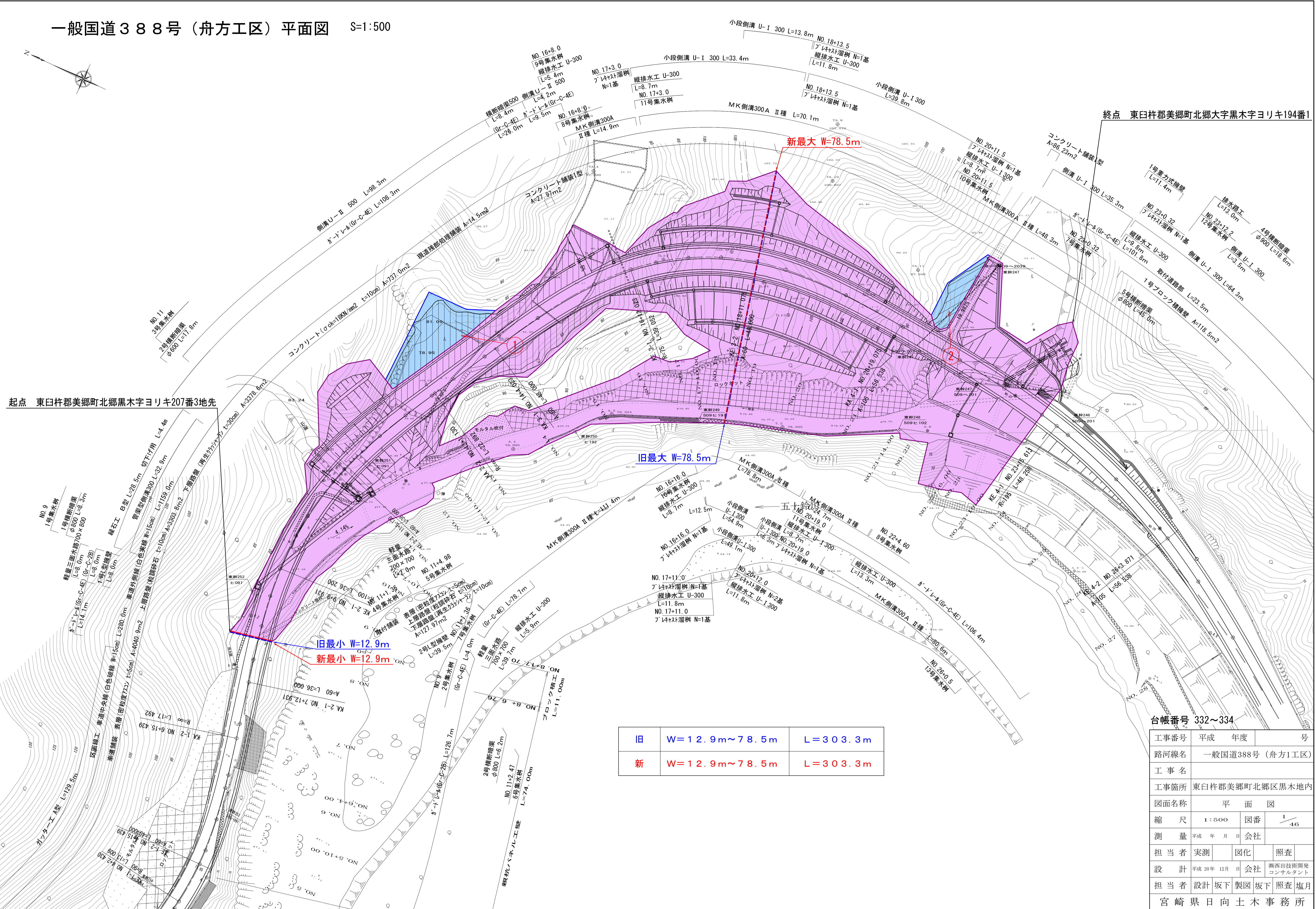



位置図



一般国道388号（舟方工区）平面図 S=1:500



起点 東臼杵郡美郷町北郷黒木字ヨリキ207番3地先

終点 東臼杵郡美郷町北郷大字黒木字ヨリキ194番1

旧	W=12.9m~78.5m	L=303.3m
新	W=12.9m~78.5m	L=303.3m

台帳番号 332~334

工事番号	平成	年度	号
路線名	一般国道388号（舟方1工区）		
工事名	東臼杵郡美郷町北郷区黒木地内		
工事箇所	東臼杵郡美郷町北郷区黒木地内		
図面名称	平面図		
縮尺	1:500	図番	1/46
測量	平成 年 月 日	会社	
担当者	実測	図化	照査
設計	平成 20 年 12 月 日	会社	西田技術開発 コンサルタント
担当者	設計	坂下 製図	坂下 照査 塩月
宮崎県日向土木事務所			