



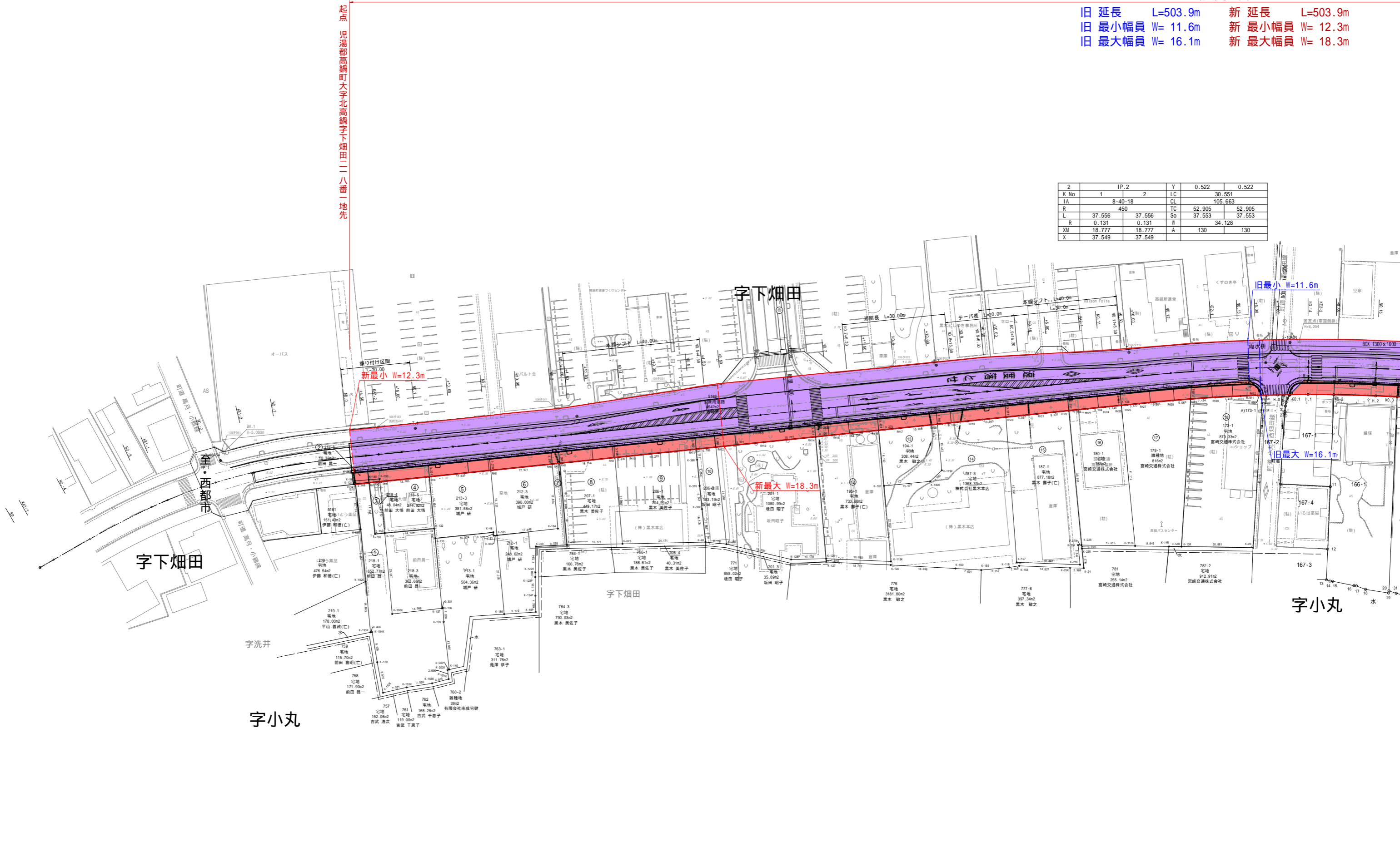
用地平面図 S=1:500  
 児湯郡高鍋町大字北高鍋字下畑田・中畑田

区域変更区間

旧延長	L=503.9m	新延長	L=503.9m
旧最小幅員	W= 11.6m	新最小幅員	W= 12.3m
旧最大幅員	W= 16.1m	新最大幅員	W= 18.3m

2	IP.2	Y	0.522	0.522
K No	1	2	LC	30.551
IA	8-40-18	CL		105.663
R	450	TC	52.905	52.905
L	37.556	So	37.553	37.553
R	0.131	W		
XM	18.777	A	130	130
X	37.549			

起点 児湯郡高鍋町大字北高鍋字下畑田二八番一地先



字下畑田

字下畑田

字下畑田

字小丸

字小丸

西都市

字洗井

旧最小 W=11.6m

新最小 W=12.3m

新最大 W=18.3m

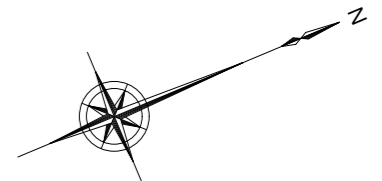
旧最大 W=16.1m

# 用地平面図 S=1:500

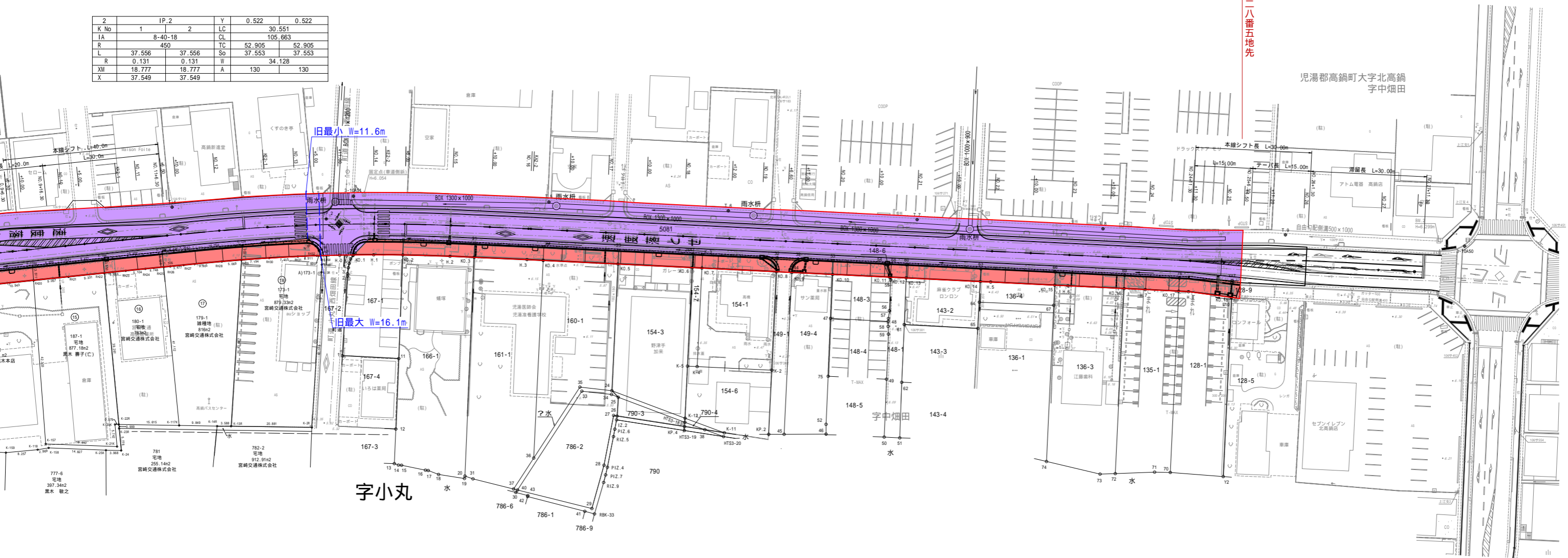
児湯郡高鍋町大字北高鍋字下畑田・中畑田

## 区域変更区間

旧延長 L=503.9m    新延長 L=503.9m  
 旧最小幅員 W= 11.6m    新最小幅員 W= 12.3m  
 旧最大幅員 W= 16.1m    新最大幅員 W= 18.3m



2	IP.2	Y	0.522	0.522
K No	1	2	LC	30.551
IA	8-40-18	TC	CL	105.663
R	450	So	52.905	52.905
L	37.556	37.556	37.553	37.553
R	0.131	0.131	W	34.126
XM	18.777	18.777	A	130
X	37.549	37.549		130



字小丸

工事名	令和4年度 防安街路第8-1-A号 町小丸線 畑田工区 用地測量業務 その1
図面名	用地平面図
作成年月日	令和5年3月
縮尺	S=1:500 図面番号 6 / 6
会社名	株式会社東九州コンサルタント
事業者名	宮崎県高鍋土木事務所