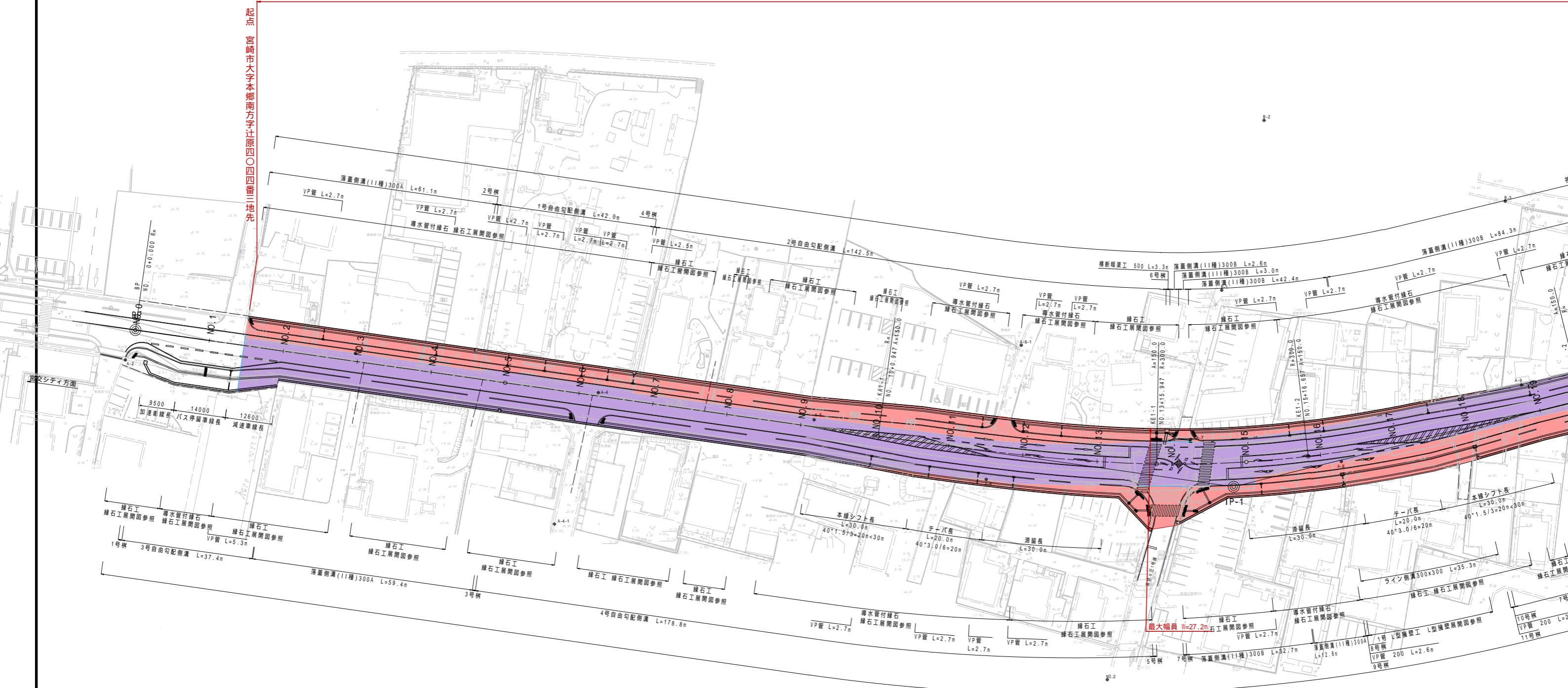


位置図





起点 宮崎市大字本郷南方字辻原四〇四番三 地先

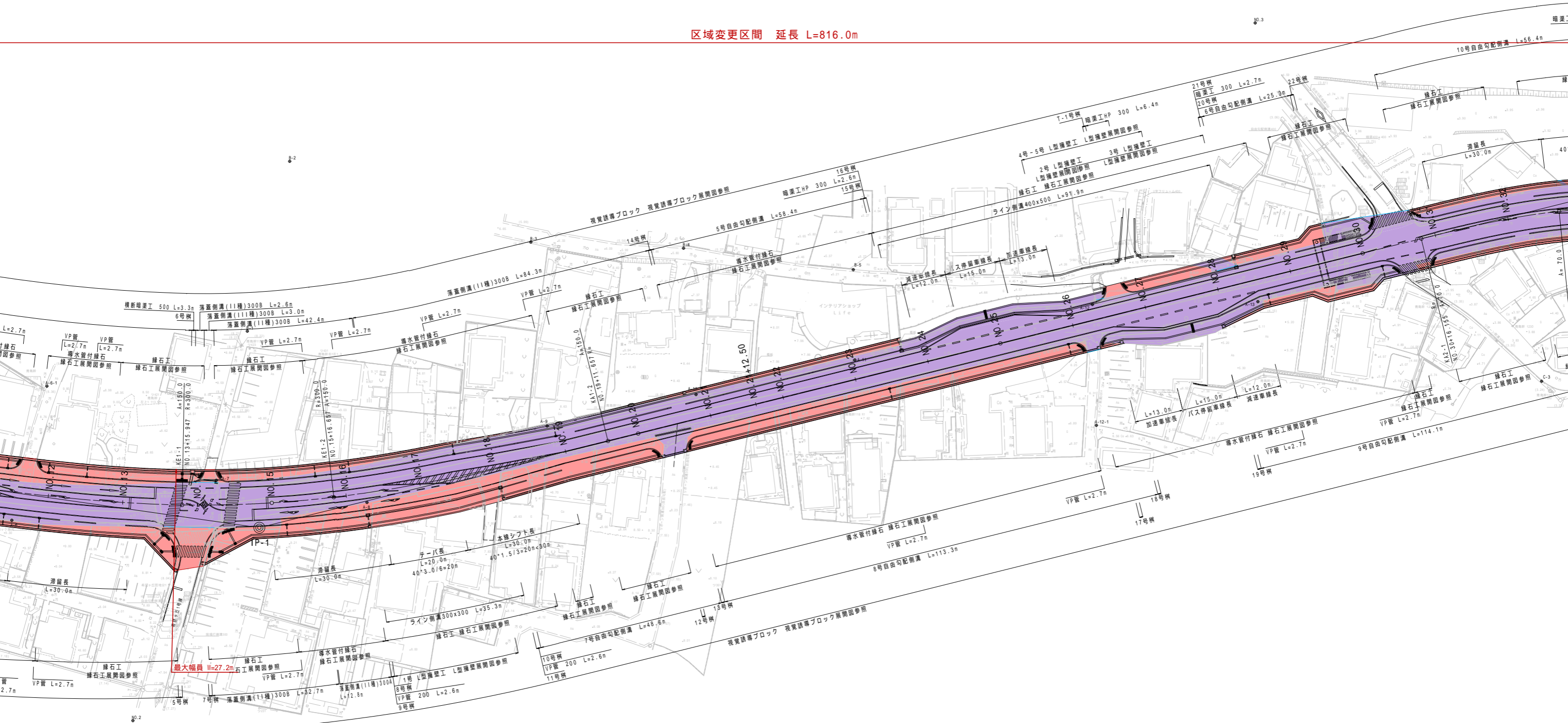


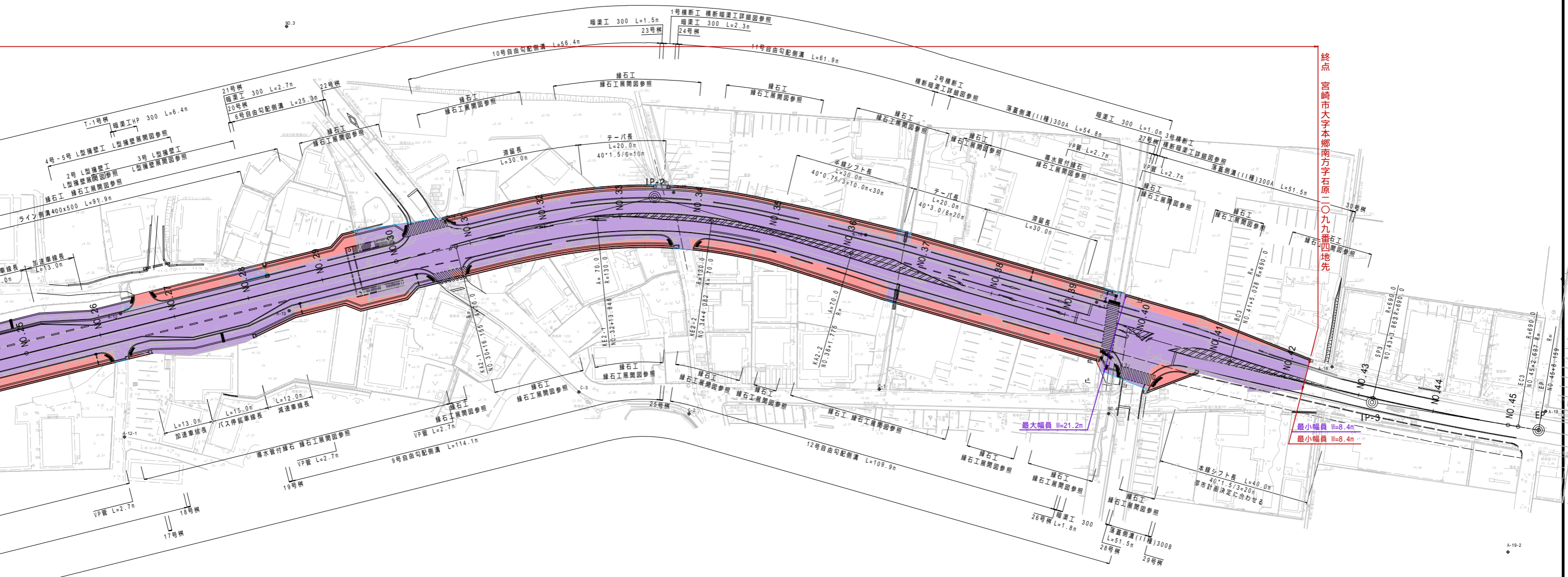
8-2

8-2

平面図 S=1:500

区域変更区間 延長 L=816.0m





終点 宮崎市大字本郷南方字石原一〇九番四地先

最大幅員 W=21.2m

最小幅員 W=8.4m

工事名			
図面名	平面図		
作成年月日	令和 5 年 7 月		
縮尺	1 : 500	図面番号	1 / 68
会社名	株式会社 共同技術コンサルタント		
事業者名	宮崎県宮崎土木事務所		