

区域変更区間

起点

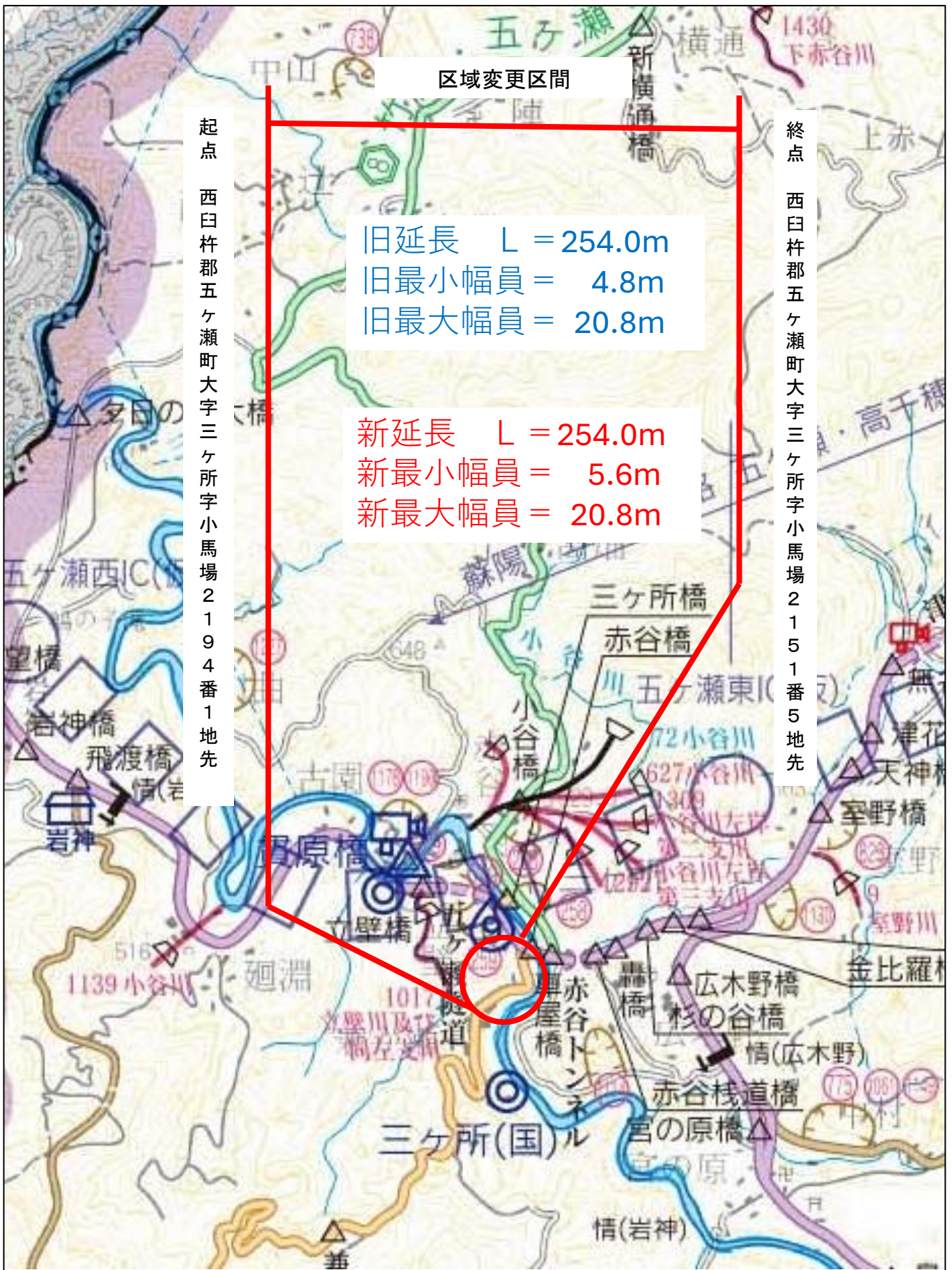
西臼杵郡五ヶ瀬町大字三ヶ所字小馬場2194番1地先

終点

西臼杵郡五ヶ瀬町大字三ヶ所字小馬場2151番5地先

旧延長 L = 254.0m
旧最小幅員 = 4.8m
旧最大幅員 = 20.8m

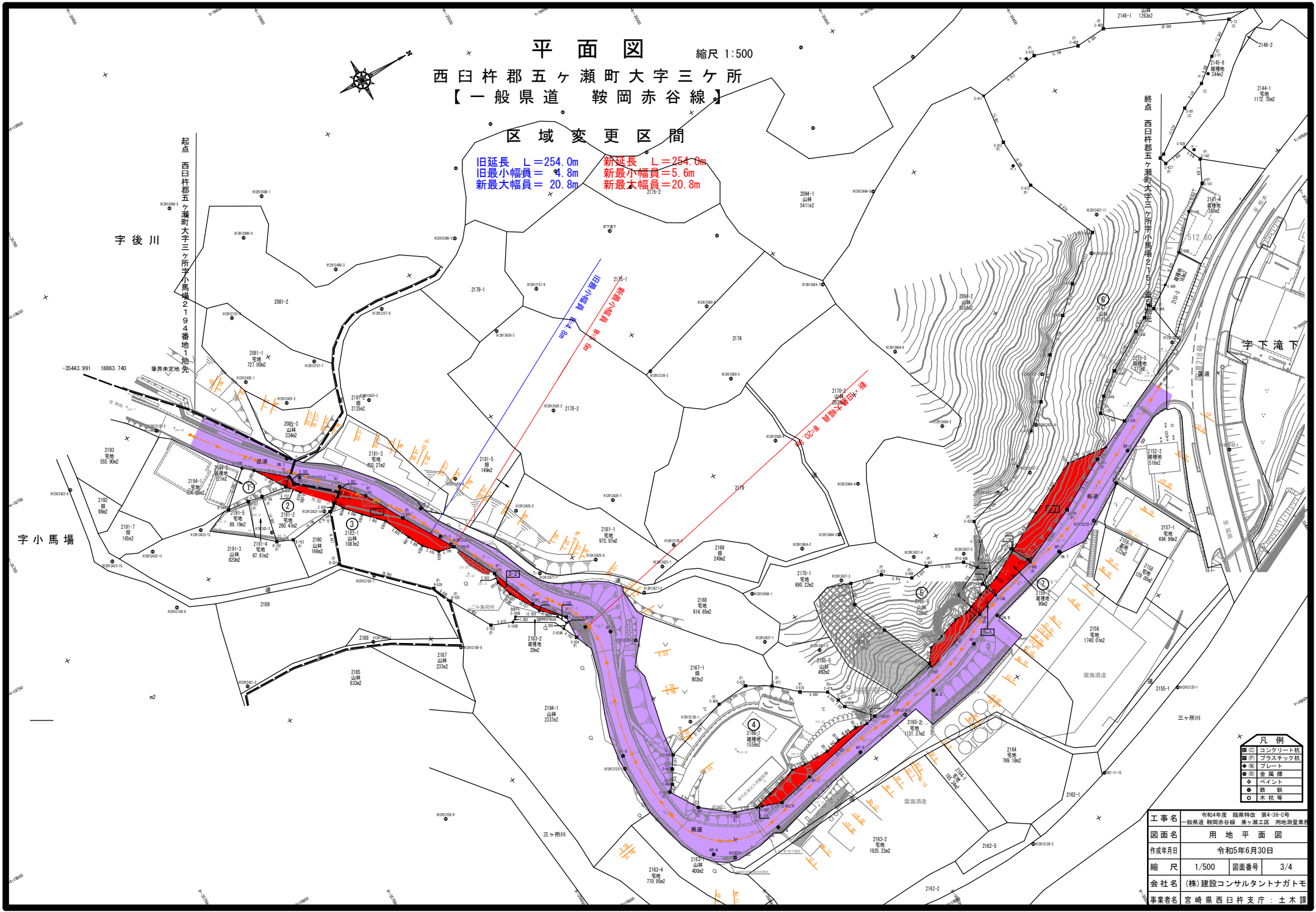

新延長 L = 254.0m
新最小幅員 = 5.6m
新最大幅員 = 20.8m



平面図 縮尺 1:500
 西臼杵郡五ヶ瀬町大字三ヶ所
 【一般県道 鞍岡赤谷線】

区域変更区間

旧延長 L = 254.0m
 旧最小幅員 = 4.8m
 新最大幅員 = 20.8m
 新延長 L = 254.0m
 新最小幅員 = 5.6m
 新最大幅員 = 20.8m



- 凡例
- 田 ① コンクリート杭
 - 田 ② プラスチック杭
 - ③ フレート
 - ④ 金属護
 - ◇ ペイント
 - 鉄 筋
 - 木 杭等

工事名	令和4年度 臨海特改 第4-36-C号 一般県道 鞍岡赤谷線 妻ヶ瀬工区 用地測量業務
図面名	用地平面図
作成年月日	令和5年6月30日
縮尺	1/500 図面番号 3/4
会社名	(株)建設コンサルタントナガトモ
事業者名	宮崎県西臼杵支庁：土木課