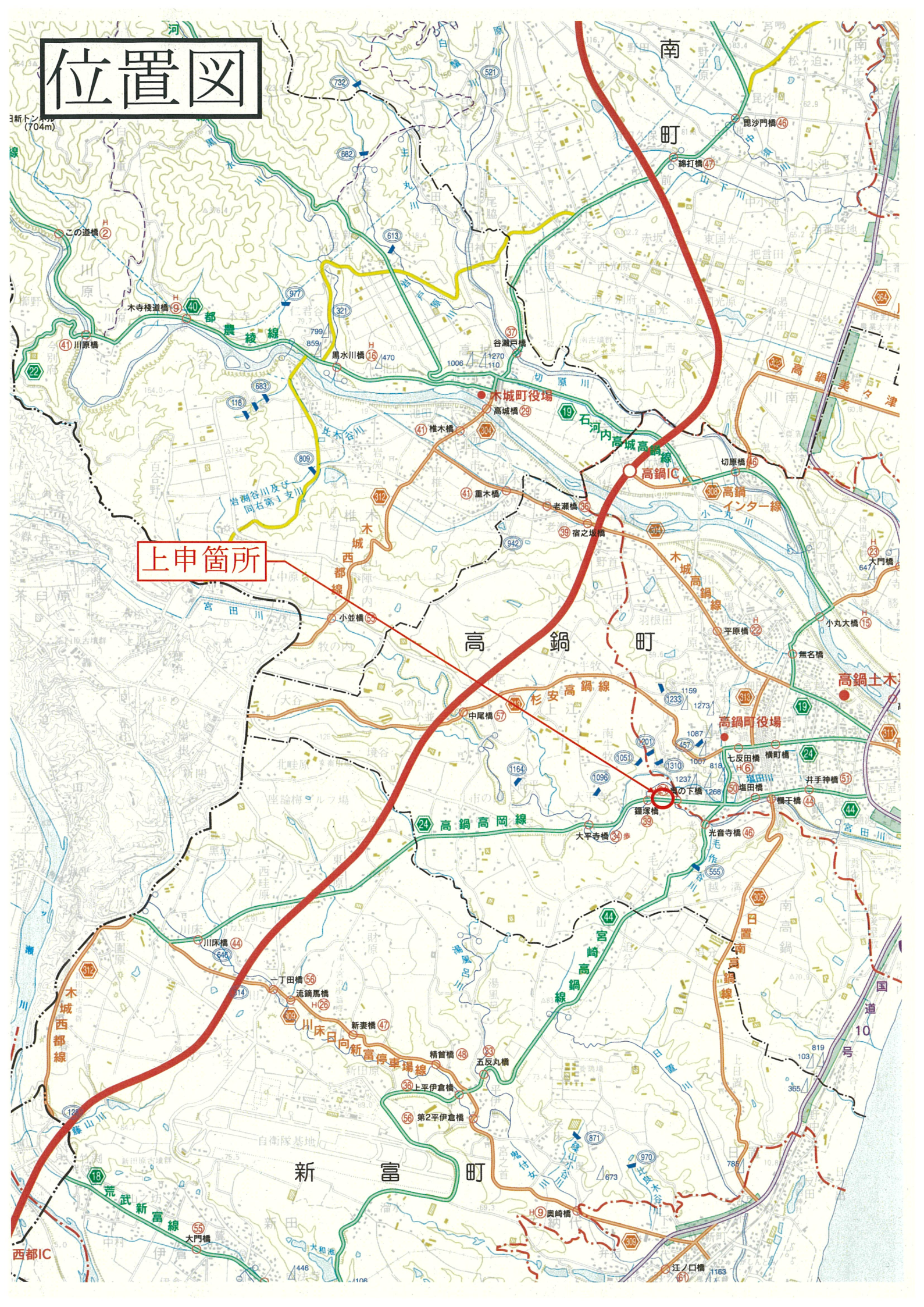



位置図

上申箇所



平面図 S=1:250

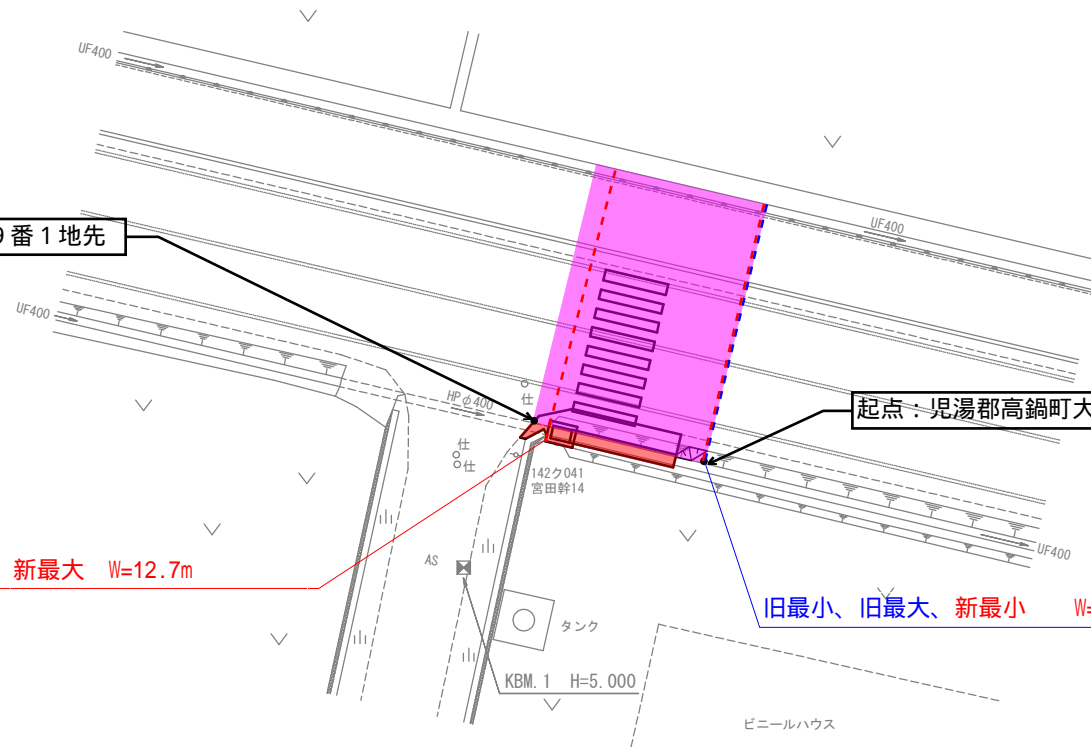


終点：児湯郡高鍋町大字南高鍋字馬場田7309番1地先

起点：児湯郡高鍋町大字南高鍋字馬場田7309番1地先

新最大 W=12.7m

旧最小、旧最大、新最小 W=12.1m



旧	W=12.1m ~ 12.1m	L=7.5m ~ 7.5m
新	W=12.1m ~ 12.7m	L=7.5m ~ 7.5m