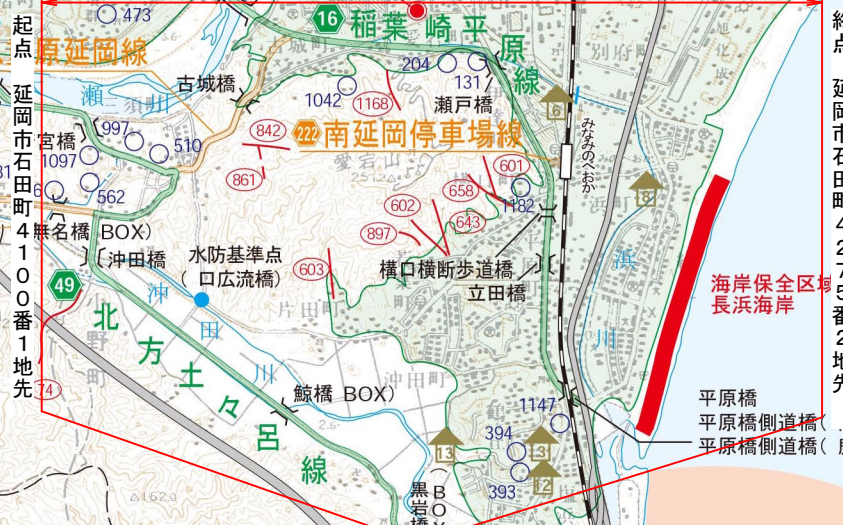




供用開始
 旧 L=324.1m W=11.4m~14.1m
 新 L=324.1m W=11.4m~48.1m



海岸保全区域
 長浜海岸

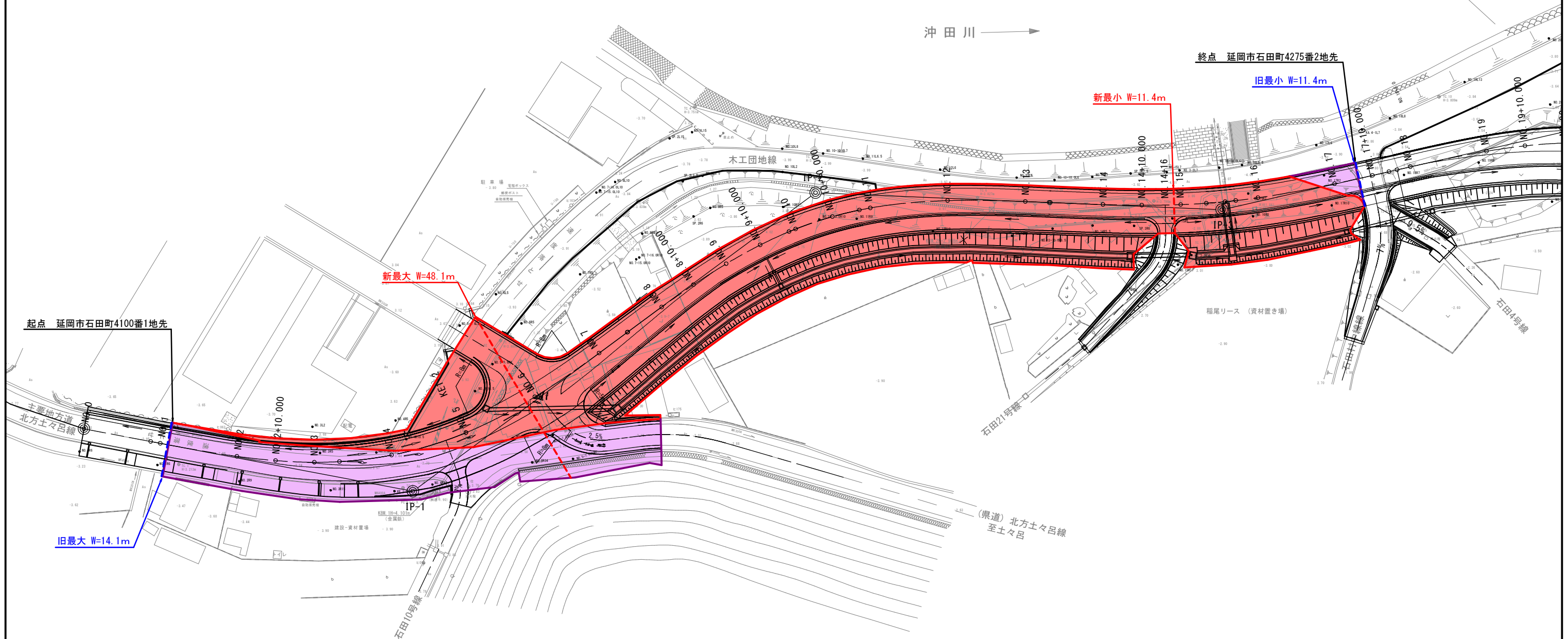
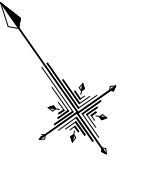
平原橋
 平原橋側道橋(1同方)
 平原橋側道橋(鹿児島方)

国土交通省延岡国道維持出張所(国道)

日豊海岸
 国定公園

平面図 S=1:500

【主要地方道 北方土々呂線 石田工区】



旧	W=11.4m~14.1m	L=324.1m
新	W=11.4m~48.1m	L=324.1m

台帳番号 87・新規

工事名	北方土々呂線 石田工区		
図面名	平面図		
作成年月日			
縮尺	S=1:500	図面番号	1 / 1
会社名			
事業者名	宮崎県延岡土木事務所		