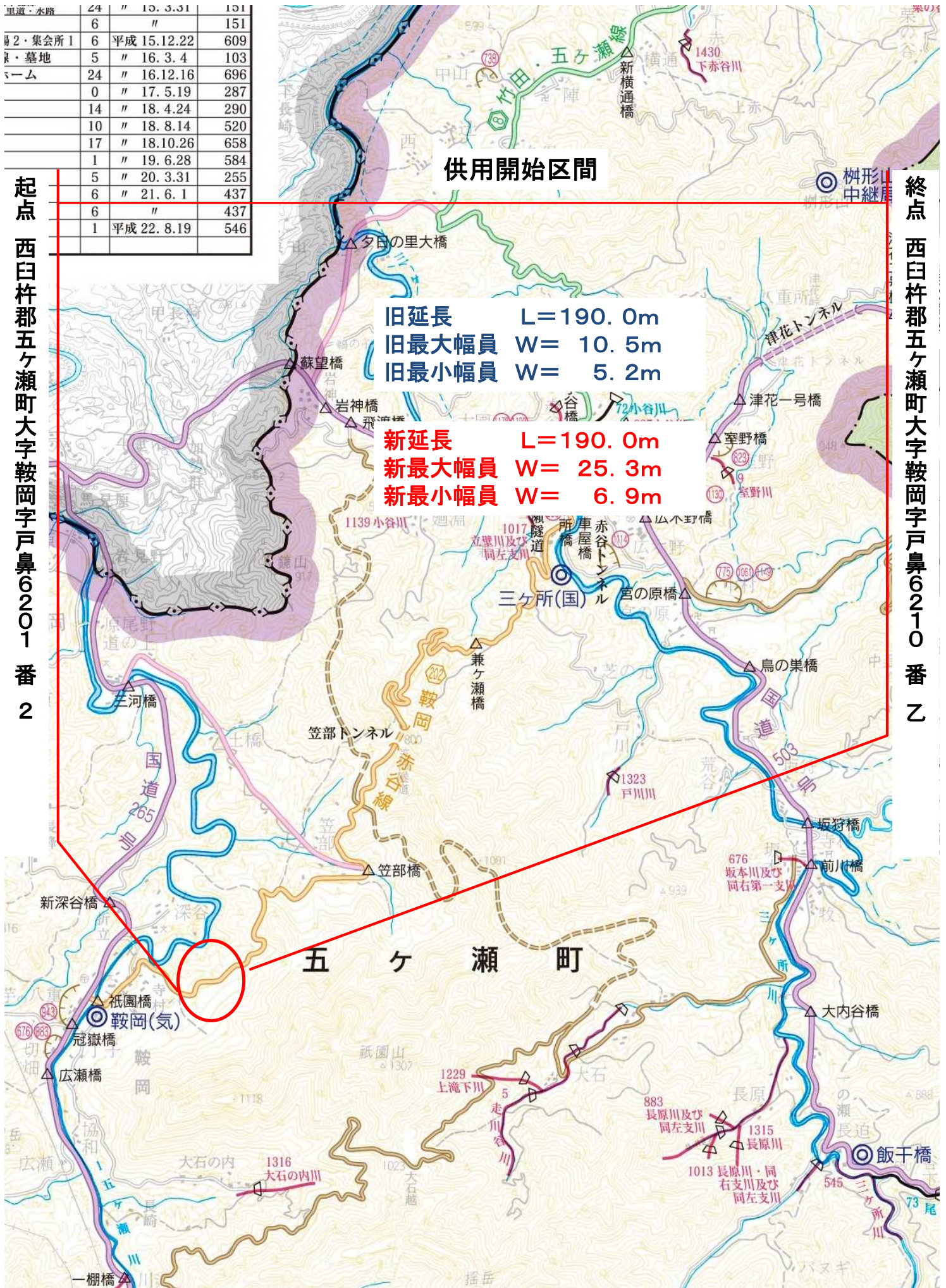


車道・水路	24	"	13. 3.31	131
	6	"	"	151
第2・集会所	1	6	平成 15.12.22	609
墓・墓地	5	"	16. 3. 4	103
ホーム	24	"	16.12.16	696
	0	"	17. 5.19	287
	14	"	18. 4.24	290
	10	"	18. 8.14	520
	17	"	18.10.26	658
	1	"	19. 6.28	584
	5	"	20. 3.31	255
	6	"	21. 6. 1	437
	6	"	"	437
	1	平成	22. 8.19	546

起点 西臼杵郡五ヶ瀬町大字鞍岡字戸鼻6201番2

終点 西臼杵郡五ヶ瀬町大字鞍岡字戸鼻6210番乙



供用開始区間

旧延長 L=190.0m  
 旧最大幅員 W= 10.5m  
 旧最小幅員 W= 5.2m

新延長 L=190.0m  
 新最大幅員 W= 25.3m  
 新最小幅員 W= 6.9m

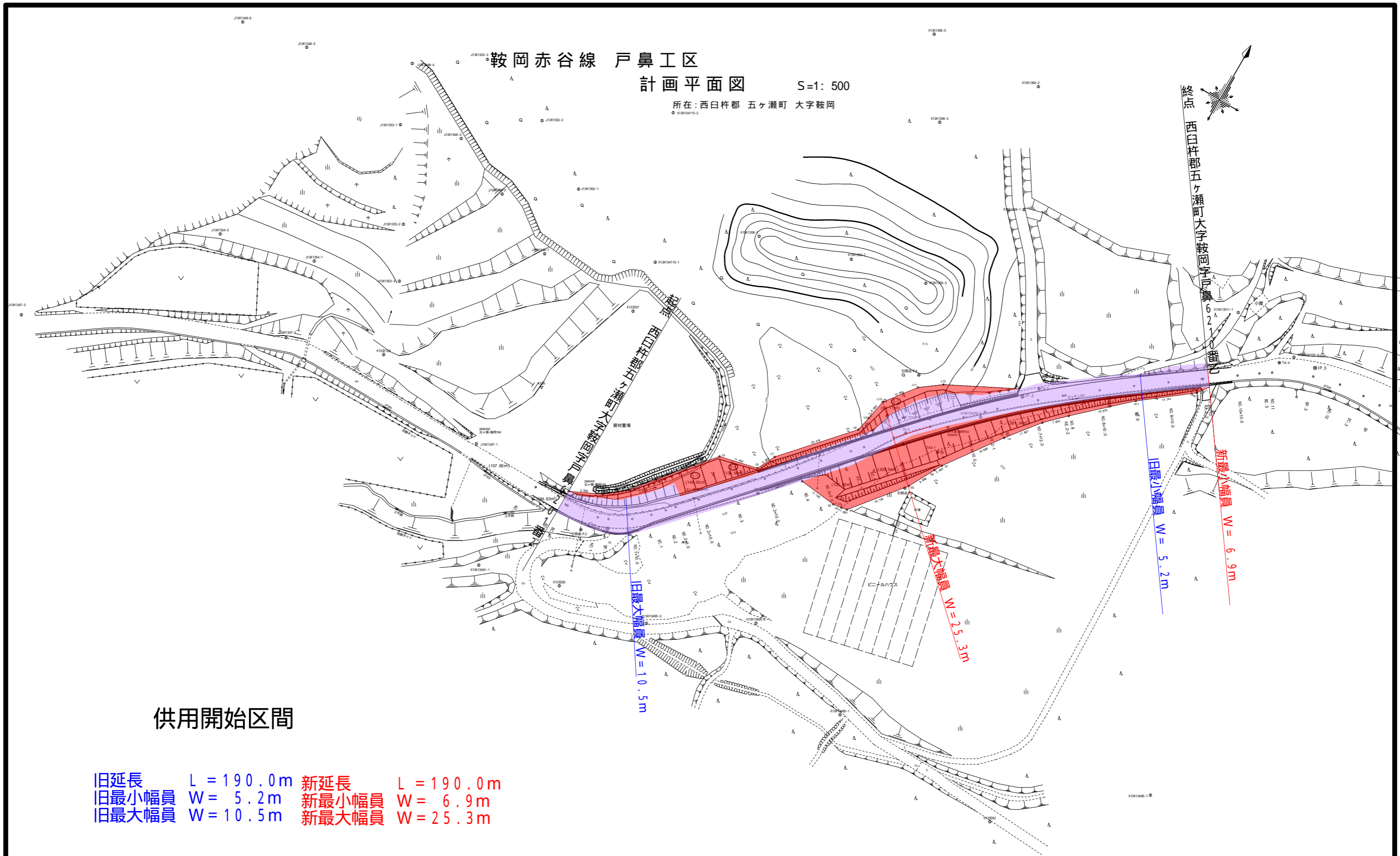
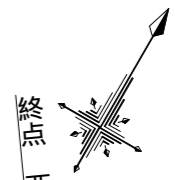
五ヶ瀬町



鞍岡赤谷線 戸鼻工区  
計画平面図

S=1: 500

所在: 西白杵郡 五ヶ瀬町 大字鞍岡



供用開始区間

旧延長	L = 190.0m	新延長	L = 190.0m
旧最小幅員	W = 5.2m	新最小幅員	W = 6.9m
旧最大幅員	W = 10.5m	新最大幅員	W = 25.3m

工事名			
図面名			
作成年月日			
縮尺	S=1: 500	図面番号	
会社名			
事業者名	宮崎県 西白杵支庁 土木課		