

# 位置図



上中流

綾町役場

宮崎市高岡総合支所

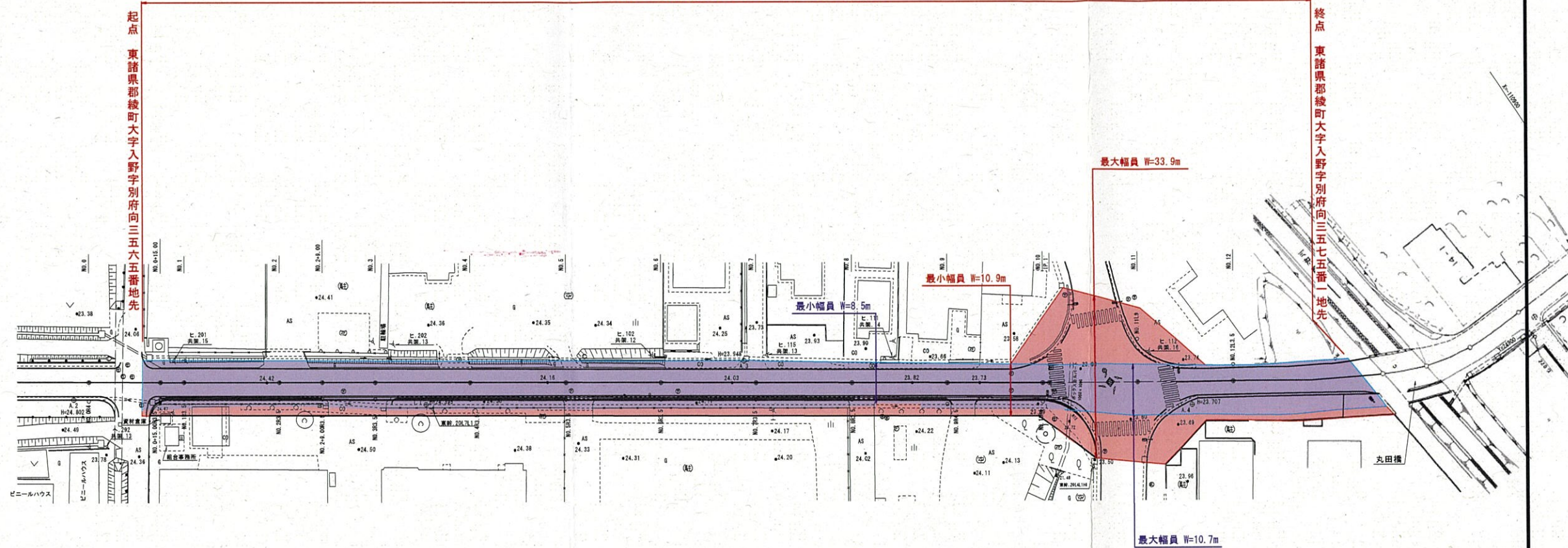
# 平面図 S=1:500

## 東諸県郡綾町大字入野

### 設計条件

道路規格	第3種 第3級
設計速度	V=40km/h
構造形式	車線幅員 W=3.0m
	路肩幅員 W=0.5m
	歩道幅員 W=3.5m (片側)

区域変更及び供用開始区間 延長 L=255.4m



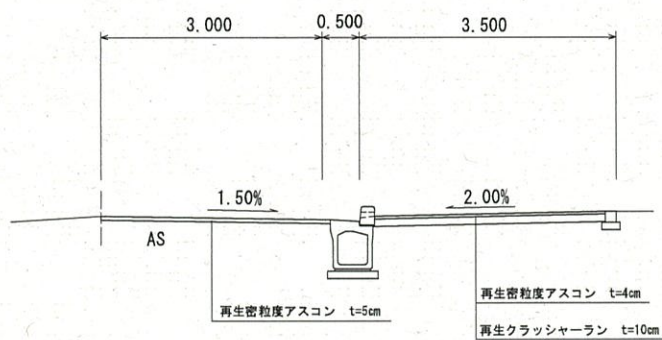
点名	経度	緯度
A.1	-110645.081	25019.170
A.2	-110615.263	25059.288
A.3	-110736.553	24987.539
A.4	-110809.284	24927.549
T.1	-110675.993	25017.275

点名	経度	緯度
IP.1	-110787.010	24948.070

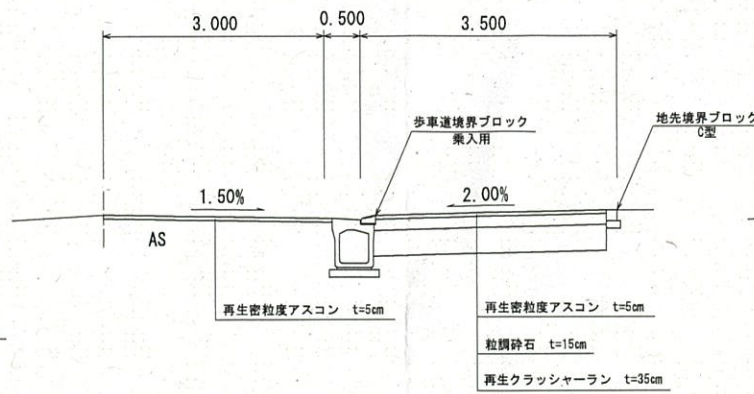
点名	経度	緯度
NO.0	-110619.941	25060.587
NO.0+15.00	-110632.383	25052.189
NO.1	-110636.531	25049.398
NO.2	-110659.120	25038.226
NO.2+9.00	-110660.586	25033.193
NO.3	-110669.710	25027.055
NO.4	-110688.299	25015.884
NO.5	-110702.889	25004.713
NO.6	-110719.479	24993.543
NO.7	-110736.068	24982.372
NO.8	-110752.658	24971.201
NO.9	-110769.247	24960.031
NO.10	-110785.837	24948.860
NO.11	-110802.426	24937.690
NO.12	-110819.016	24926.520

点名	経度	緯度
BP04	-110612.707	25067.249
NO.0+18R3.5	-110630.428	25049.288
NO.1R3.5	-110634.576	25046.493
NO.2R3.5	-110651.165	25035.323
NO.2+9R3.5	-110658.531	25030.298
NO.3R3.5	-110667.765	25024.152
NO.4R3.5	-110684.344	25012.981
NO.5R3.5	-110700.934	25001.810
NO.6R3.5	-110717.524	24990.640
NO.7R3.5	-110734.113	24979.469
NO.8R3.5	-110750.703	24968.298
NO.9R4.5	-110766.734	24956.298
NO.10R4	-110783.403	24945.542
NO.11L.9	-110807.476	24934.302
NO.12L.9.5	-110821.106	24929.668

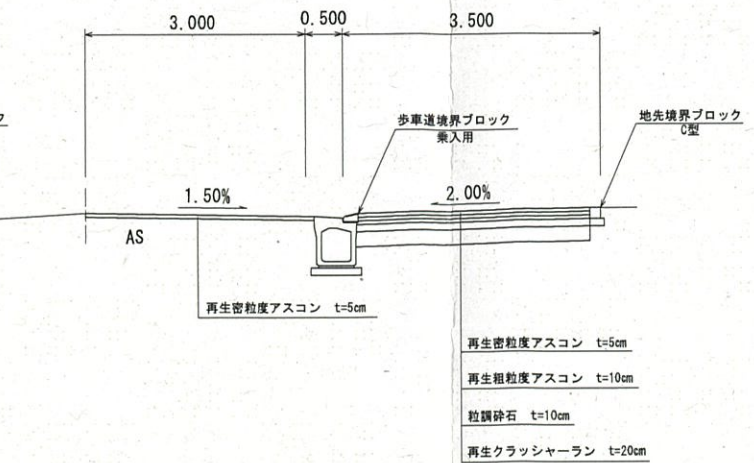
標準断面図 S=1:50  
(一般部)



標準断面図 S=1:50  
(乗入部 A)



標準断面図 S=1:50  
(乗入部 B)



工事名	東諸県郡綾町入野区 歩道詳細設計業務
図面名	平面図
作成年月日	令和 1年 10月
縮尺	S=1:500 図面番号 1/10
会社名	宮崎県高岡土木事務所
事業者名	宮崎県高岡土木事務所